



ПОСТАНОВЛЕНИЕ

АДМИНИСТРАЦИЯ ГОРОДСКОГО ОКРУГА МУНИЦИПАЛЬНОЕ ОБРАЗОВАНИЕ ГОРОДСКОЙ ОКРУГ ГОРОД РУБЕЖНОЕ ЛУГАНСКОЙ НАРОДНОЙ РЕСПУБЛИКИ

14 апреля 2026 г.

г. Рубежное

№ 105-7/26

Об утверждении схемы размещения нестационарных торговых объектов на территории муниципального образования городской округ город Рубежное Луганской Народной Республики

В соответствии с федеральными законами от 06.10.2003 № 131-ФЗ «Об общих принципах организации местного самоуправления в Российской Федерации» (с изменениями), от 20.03.2025 № 33-ФЗ «Об общих принципах организации местного самоуправления в единой системе публичной власти», от 28.12.2009 № 381-ФЗ «Об основах государственного регулирования торговой деятельности в Российской Федерации» (с изменениями), постановлением Правительства Луганской Народной Республики от 25.02.2026 № 39/26 «О внесении изменений в постановление Правительства Луганской Народной Республики от 04.06.2024 № 118/24 «Об утверждении Порядка размещения и функционирования нестационарных торговых объектов на территории муниципальных образований в Луганской Народной Республике»», в целях создания, упорядочения, размещения и функционирования нестационарных торговых объектов и улучшения качества торгового обслуживания населения, руководствуясь Положением об Администрации городского округа муниципальное образование городской округ город Рубежное Луганской Народной Республики, утвержденным решением Совета городского округа муниципальное образование городской округ город Рубежное Луганской Народной Республики от 08.11.2023 № 2 (с изменениями), Администрация городского округа муниципальное образование городской округ город Рубежное Луганской Народной Республики (далее - Администрация)

ПОСТАНОВЛЯЕТ:

1. Утвердить Схему размещения нестационарных торговых объектов на территории муниципального образования городской округ город Рубежное Луганской Народной Республики в составе:
 - 1.1. Текстовой части (Приложение № 1);

1.2. Графической части (Приложение № 2).

2. Признать утратившим силу постановление Администрации от 08.12.2025 № 259-п/25 «Об утверждении схемы размещения нестационарных торговых объектов на территории городского округа муниципальное образование городской округ город Рубежное Луганской Народной Республики».

3. Настоящее постановление опубликовать в газете «Вестник Северодонецка»/сетевом издании «Луганский Информационный Центр» в информационно-телекоммуникационной сети «Интернет»: (<https://lug-info.com/>) и разместить на официальном сайте Администрации в информационно-телекоммуникационной сети «Интернет» (<https://agr-lnr.ru>).

4. Настоящее постановление вступает в силу со дня его официального опубликования (обнародования).

5. Контроль за исполнением постановления возложить на заместителя Главы Администрации согласно распределению обязанностей.

Врип Главы городского округа
муниципальное образование
городской округ город Рубежное
Луганской Народной Республики



Е.И. Шаталин

Приложение № 1
к постановлению Администрации городского
округа муниципальное образование городской
округ город Рубежное Луганской Народной
Республики
от 14 января 2026 № 105-17/26

**Схема размещения нестационарных торговых объектов на территории
муниципального образования городской округ город Рубежное
Луганской Народной Республики
(текстовая часть на 15 листах)**

Учетный номер НТО*	Адресные ориентиры НТО/территориальная зона/ район	Вид НТО	Специализация НТО	Площадь земельного участка, здания, строения, сооружения, в котором расположен НТО, кв. м	Собственник земельного участка, здания, строения, сооружения, на (в) котором расположен НТО	Кадастровый номер земельного участка, здания, строения, сооружения, на (в) котором расположен НТО (при наличии)	Статус НТО	Срок размещения НТО
1	2	3	4	5	6	7	8	9
1	г. Рубежное, в р-не перекрестка ул. Строителей и просп. Московский	НТО	**	350				7 лет
2	г. Рубежное, р-н просп. Московский, д. 29А	НТО	**	30			28.12.2009 № 381-ФЗ	7 лет
3	г. Рубежное, остановка «Дачи» напротив просп. Московский, д. 29	НТО	**	30	Муниципальная собственность	95:29:0000000:24581		7 лет
4	г. Рубежное, остановка «Дачи» напротив просп. Московский, д. 19	НТО	**	30	Муниципальная собственность	95:29:0000000:24575		7 лет

1	2	3	4	5	6	7	8	9
5	г. Рубежное, остановка напротив просп. Московский, д. 26	НТО	**	30	Муниципальная собственность	95:29:0000000:24663		7 лет
6	г. Рубежное, остановка «Новосел» просп. Московский, д. 8	НТО	**	30				7 лет
7	г. Рубежное, остановка «Новосел» р-н просп. Московский, д. 11	НТО	**	55				7 лет
8	г. Рубежное, в р-не остановки просп. Московский, д. 3	НТО	**	30	Муниципальная собственность	95:29:0000000:24662		7 лет
9	г. Рубежное, в р-не остановки просп. Московский, д. 8	НТО	**	30	Муниципальная собственность	95:29:0000000:24661		7 лет
10	г. Рубежное, р-н ул. Ленина, д. 39А	НТО	**	5	Муниципальная собственность	95:29:0000000:24831	28.12.2009 № 381-ФЗ	7 лет
11	г. Рубежное, в р-не ул. Ленина, д. 45	НТО	печать	7			28.12.2009 № 381-ФЗ	7 лет
12	г. Рубежное, в р-не ул. Ленина, д. 45	НТО	**	30	Муниципальная собственность	95:29:0000000:24822	28.12.2009 № 381-ФЗ	7 лет
13	г. Рубежное, в р-не ул. Ленина, д. 45	НТО	**	30	Муниципальная собственность	95:29:0101053:173	28.12.2009 № 381-ФЗ	7 лет
14	г. Рубежное, в р-не ул. Ленина, д. 45	НТО	**	30	Муниципальная собственность	95:29:0101053:172	28.12.2009 № 381-ФЗ	7 лет
15	г. Рубежное, в р-не ул. Ленина, д. 45	НТО	**	30	Муниципальная собственность	95:29:0101053:171	28.12.2009 № 381-ФЗ	7 лет

1	2	3	4	5	6	7	8	9
16	г. Рубежное, в р-не ул. Ленина, д. 45	НТО	**	30	Муниципальная собственность	95:29:0101053:174	28.12.2009 № 381-ФЗ	7 лет
17	г. Рубежное, в р-не ул. Ленина, д. 45	НТО	**	30	Муниципальная собственность	95:29:0101053:178	28.12.2009 № 381-ФЗ	7 лет
18	г. Рубежное, в р-не ул. Ленина, д. 45	НТО	**	30	Муниципальная собственность	95:29:0101053:180	28.12.2009 № 381-ФЗ	7 лет
19	г. Рубежное, в р-не ул. Ленина, д. 45	НТО	**	30	Муниципальная собственность	95:29:0101053:181	28.12.2009 № 381-ФЗ	7 лет
20	г. Рубежное, в р-не ул. Ленина, д. 45	НТО	**	30	Муниципальная собственность	95:29:0101053:182	28.12.2009 № 381-ФЗ	7 лет
21	г. Рубежное, в р-не ул. Ленина, д. 45	НТО	**	30	Муниципальная собственность	95:29:0101053:183	28.12.2009 № 381-ФЗ	7 лет
22	г. Рубежное, в р-не ул. Ленина, д. 45	НТО	**	30	Муниципальная собственность	95:29:0101053:184	28.12.2009 № 381-ФЗ	7 лет
23	г. Рубежное, в р-не ул. Ленина, д. 45	НТО	**	30	Муниципальная собственность	95:29:0101053:185	28.12.2009 № 381-ФЗ	7 лет
24	г. Рубежное, в р-не ул. Ленина, д. 45	НТО	**	30	Муниципальная собственность	95:29:0101053:186	28.12.2009 № 381-ФЗ	7 лет
25	г. Рубежное, в р-не ул. Ленина, д. 45	НТО	**	30	Муниципальная собственность	95:29:0101053:175	28.12.2009 № 381-ФЗ	7 лет
26	г. Рубежное, в р-не ул. Ленина, д. 45	НТО	**	30	Муниципальная собственность	95:29:0101053:176	28.12.2009 № 381-ФЗ	7 лет
27	г. Рубежное, р-н ул. Ленина, д. 45	НТО	**	30	Муниципальная собственность	95:29:0101053:177	28.12.2009 № 381-ФЗ	7 лет
28	г. Рубежное, в р-не ул. Ленина, д. 45	НТО	**	30	Муниципальная собственность	95:29:0101053:179	28.12.2009 № 381-ФЗ	7 лет
29	г. Рубежное, в р-не ул. Ленина, д. 39А и 43	НТО	**	18	Муниципальная собственность	95:29:0101045:181	28.12.2009 № 381-ФЗ	7 лет

1	2	3	4	5	6	7	8	9
30	г. Рубежное, в р-не ул. Ленина, д. 45	НТО	**	10	Муниципальная собственность	95:29:0101053:196	28.12.2009 № 381-ФЗ	7 лет
31	г. Рубежное, в р-не ул. Ленина, д. 43 и 39А	НТО	**	28	Муниципальная собственность	95:29:0101045:183	28.12.2009 № 381-ФЗ	7 лет
32	г. Рубежное, р-н магазина «Комфорт» ул. Ленина, д. 39В	НТО	продовольственный	80	Муниципальная собственность	95:29:0000000:24686	28.12.2009 № 381-ФЗ	7 лет
33	г. Рубежное, в р-не ул. 30 лет Победы, д. 12, возле магазина «Смак»	НТО	печать	9	Муниципальная собственность	95:29:0101012:222	28.12.2009 № 381-ФЗ	7 лет
34	г. Рубежное, р-н ул. Ленина, д. 39В	НТО	печать	15	Муниципальная собственность	95:29:0000000:24664	28.12.2009 № 381-ФЗ	7 лет
35	г. Рубежное, ул. Ленина, д. 39А	НТО	**	30	Муниципальная собственность	95:29:0101001:1910	28.12.2009 № 381-ФЗ	7 лет
36	г. Рубежное, р-н ул. Ленина, д. 39А	НТО	**	30	Муниципальная собственность	95:29:0000000:24689	28.12.2009 № 381-ФЗ	7 лет
37	г. Рубежное, ул. Ленина, д. 39А	НТО	**	30	Муниципальная собственность	95:29:0101001:1911	28.12.2009 № 381-ФЗ	7 лет
38	г. Рубежное, р-н ул. Ленина, д. 39А	НТО	**	30	Муниципальная собственность	95:29:0000000:24690	28.12.2009 № 381-ФЗ	7 лет
39	г. Рубежное, р-н ул. Ленина, д. 39А	НТО	**	30	Муниципальная собственность	95:29:0000000:24692	28.12.2009 № 381-ФЗ	7 лет
40	г. Рубежное, р-н ул. Ленина, д. 39А	НТО	**	30	Муниципальная собственность	95:29:0000000:24691	28.12.2009 № 381-ФЗ	7 лет

1	2	3	4	5	6	7	8	9
41	г. Рубежное, р-н ул. Ленина, д. 39А	НТО	**	30	Муниципальная собственность	95:29:0101045:182	28.12.2009 № 381-ФЗ	7 лет
42	г. Рубежное, в р-не ул. 30 лет Победы, д. 10	НТО	**	30	Муниципальная собственность	95:29:0000000:24688	28.12.2009 № 381-ФЗ	7 лет
43	г. Рубежное, р-н ул. 30 лет Победы, д. 10	НТО	**	30	Муниципальная собственность	95:29:0101012:224	28.12.2009 № 381-ФЗ	7 лет
44	г. Рубежное, р-н ул. 30 лет Победы, д. 10	НТО	**	30	Муниципальная собственность	95:29:0101012:225	28.12.2009 № 381-ФЗ	7 лет
45	г. Рубежное, ул. 30 лет Победы, д. 10	НТО	**	30	Муниципальная собственность	95:29:0101012:226	28.12.2009 № 381-ФЗ	7 лет
46	г. Рубежное, в р-не ул. 30 лет Победы, д. 10	НТО	**	30	Муниципальная собственность	95:29:0000000:24687	28.12.2009 № 381-ФЗ	7 лет
47	г. Рубежное, остановка «Храм» в р-не перекрестка ул. Ленина и ул. 30 лет Победы	НТО	**	28			28.12.2009 № 381-ФЗ	7 лет
48	г. Рубежное, р-н автовокзала ул. Освободителей, д. 98	НТО	**	30			28.12.2009 № 381-ФЗ	7 лет
49	г. Рубежное, в р-не ул. Ленина, д. 31А	НТО	**	67	Муниципальная собственность	95:29:0000000:23345	28.12.2009 № 381-ФЗ	7 лет
50	г. Рубежное, в р-не ул. Ленина, д. 31Б	НТО	**	11	Муниципальная собственность	95:29:0000000:23355	28.12.2009 № 381-ФЗ	7 лет
51	г. Рубежное, в р-не ул. Менделеева, д. 12	НТО	**	30	Муниципальная собственность	95:29:0000000:23401	28.12.2009 № 381-ФЗ	7 лет
52	г. Рубежное, в р-не ул. Студенческая, д. 33	НТО	**	12	Муниципальная собственность	95:29:0101018:214	28.12.2009 № 381-ФЗ	7 лет
53	г. Рубежное, в р-не ул. Студенческая, д. 33	НТО	**	7	Муниципальная собственность	95:29:0101018:215	28.12.2009 № 381-ФЗ	7 лет

1	2	3	4	5	6	7	8	9
54	г. Рубежное, в р-не ул. Студенческая, д. 33	НТО	**	28	Муниципальная собственность	95:29:0101018:213	28.12.2009 № 381-ФЗ	7 лет
55	г. Рубежное, р-н ул. Студенческая, д. 33	НТО	**	30	Муниципальная собственность	95:29:0101029:988	28.12.2009 № 381-ФЗ	7 лет
56	г. Рубежное, в р-не ул. Б. Хмельницкого, д. 87	НТО	**	15	Муниципальная собственность	95:29:0000000:23413	28.12.2009 № 381-ФЗ	7 лет
57	г. Рубежное, р-н ул. Ленина, д. 25А	НТО	**	18	Муниципальная собственность	95:29:0101045:180	28.12.2009 № 381-ФЗ	7 лет
58	г. Рубежное, ул. Менделеева, д. 20	НТО	**	12	Муниципальная собственность	95:29:0000000:24609	28.12.2009 № 381-ФЗ	7 лет
59	г. Рубежное, в р-не ул. Ленина, д. 46	НТО	**	33	Муниципальная собственность	95:29:0101037:566	28.12.2009 № 381-ФЗ	7 лет
60	г. Рубежное, в р-не ул. Ленина, д. 46	НТО	**	8	Муниципальная собственность	95:29:0000000:23340	28.12.2009 № 381-ФЗ	7 лет
61	г. Рубежное, в р-не ул. Ленина, д. 44	НТО	**	60	Муниципальная собственность	95:29:0101037:567	28.12.2009 № 381-ФЗ	7 лет
62	г. Рубежное, в р-не просп. Московский, д. 8	НТО	**	21	Муниципальная собственность	95:29:0000000:23337	28.12.2009 № 381-ФЗ	7 лет
63	г. Рубежное, в р-не просп. Московский, д. 7	НТО	**	18	Муниципальная собственность	95:29:0000000:23343	28.12.2009 № 381-ФЗ	7 лет
64	г. Рубежное, в р-не просп. Московский, д. 5	НТО	**	15	Муниципальная собственность	95:29:0000000:23331	28.12.2009 № 381-ФЗ	7 лет
65	г. Рубежное, в р-не просп. Московский, д. 5	НТО	**	8	Муниципальная собственность	95:29:0000000:23354	28.12.2009 № 381-ФЗ	7 лет
66	г. Рубежное, в р-не ул. 30 лет Победы, д. 4	НТО	**	9	Муниципальная собственность	95:29:0000000:23388	28.12.2009 № 381-ФЗ	7 лет

1	2	3	4	5	6	7	8	9
67	г. Рубежное, ул. 30 лет Победы, д. 4	НТО	**	16	Муниципальная собственность	95:31:0101096:2152	28.12.2009 № 381-ФЗ	7 лет
68	г. Рубежное, в р-не ул. Освободителей, д. 65, магазин № 15	НТО	печать	15	Муниципальная собственность	95:29:0000000:23339	28.12.2009 № 381-ФЗ	7 лет
69	г. Рубежное, ул. 30 лет Победы, д. 4	НТО	**	9	Муниципальная собственность	95:31:0101096:1024	28.12.2009 № 381-ФЗ	7 лет
70	г. Рубежное ул. Шевченко, д. 37	павильон	**	30			28.12.2009 № 381-ФЗ	7 лет
71	г. Рубежное, в р-не гостиницы ул. Менделеева, д. 29	НТО	**	15	Муниципальная собственность	95:29:0000000:24683	28.12.2009 № 381-ФЗ	7 лет
72	г. Рубежное, ул. 30 лет Победы, д. 4	НТО	**	48	Муниципальная собственность	95:31:0101096:2151	28.12.2009 № 381-ФЗ	7 лет
73	г. Рубежное, в р-не гостиницы ул. Менделеева, д. 29	НТО	**	10	Муниципальная собственность	95:29:0000000:24685	28.12.2009 № 381-ФЗ	7 лет
74	г. Рубежное, остановка «Гостиница» ул. Менделеева	НТО	**	34	Муниципальная собственность	95:29:0000000:24677	28.12.2009 № 381-ФЗ	7 лет
75	г. Рубежное, в р-не ул. Менделеева, д. 47А, 45А	НТО	**	39	Муниципальная собственность	95:29:0000000:23338	28.12.2009 № 381-ФЗ	7 лет
76	г. Рубежное, в р-не ул. Менделеева, д. 25	НТО	**	15	Муниципальная собственность	95:29:0000000:23395	28.12.2009 № 381-ФЗ	7 лет
77	г. Рубежное, р-н гостиницы «Совет- ская»	НТО	**	15	Муниципальная собственность	95:29:0000000:24682	28.12.2009 № 381-ФЗ	7 лет

1	2	3	4	5	6	7	8	9
78	г. Рубежное, в р-не ул. Мира, д. 22А	НТО	**	6	Муниципальная собственность	95:29:0000000:23391	28.12.2009 № 381-ФЗ	7 лет
79	г. Рубежное, в р-не ул. Мира, д. 22А	НТО	**	6	Муниципальная собственность	95:29:0000000:23330	28.12.2009 № 381-ФЗ	7 лет
80	г. Рубежное, в р-не гостиницы ул. Менделеева, д. 29	НТО	**	15	Муниципальная собственность	95:29:0000000:24684	28.12.2009 № 381-ФЗ	7 лет
81	г. Рубежное, р-н ул. Менделеева, д. 22А	НТО	**	30				7 лет
82	г. Рубежное, ул. Б. Хмельницкого, д. 71	НТО	**	30	Муниципальная собственность	95:29:0101070:270		7 лет
83	г. Рубежное, на пересечении ул. Ленина и ул. Пушкина	НТО	**	8			28.12.2009 № 381-ФЗ	7 лет
84	г. Рубежное, р-н автовокзала ул. Освободителей, д. 98	НТО	**	30	Муниципальная собственность	95:29:0000000:24680	28.12.2009 № 381-ФЗ	7 лет
85	г. Рубежное, в р-не ул. Освободителей, д. 51, возле СШ № 7	НТО	**	11	Муниципальная собственность	95:29:0101066:284	28.12.2009 № 381-ФЗ	7 лет
86	г. Рубежное р-н ул. Менделеева, д. 27	НТО	**	5	Муниципальная собственность	95:29:0000000:24832	28.12.2009 № 381-ФЗ	7 лет
87	г. Рубежное, р-н автовокзала ул. Освободителей, д. 98	НТО	**	12	Муниципальная собственность	95:29:0000000:24679	28.12.2009 № 381-ФЗ	7 лет
88	г. Рубежное, в р-не ул. Менделеева, д. 22А, аптека «Витал»	НТО	**	30	Муниципальная собственность	95:29:0000000:23342	28.12.2009 № 381-ФЗ	7 лет

1	2	3	4	5	6	7	8	9
89	г. Рубежное р-н ул. Менделеева, д. 61	НТО	**	15	Муниципальная собственность	95:29:0000000:24612	28.12.2009 № 381-ФЗ	7 лет
90	г. Рубежное, р-н автовокзала ул. Освободителей, д. 98	НТО	**	15	Муниципальная собственность	95:29:0000000:24673	28.12.2009 № 381-ФЗ	7 лет
91	г. Рубежное, р-н автовокзала ул. Освободителей, д. 98	НТО	**	8	Муниципальная собственность	95:29:0000000:24674	28.12.2009 № 381-ФЗ	7 лет
92	г. Рубежное, р-н ул. Менделеева, д. 59	НТО	**	28	Муниципальная собственность	95:29:0101070:269	28.12.2009 № 381-ФЗ	7 лет
93	г. Рубежное, ул. Менделеева, д. 61	НТО	**	25	Муниципальная собственность	95:29:0101116:381	28.12.2009 № 381-ФЗ	7 лет
94	г. Рубежное, р-н автовокзала ул. Освободителей, д. 98	НТО	**	20	Муниципальная собственность	95:29:0000000:24681	28.12.2009 № 381-ФЗ	7 лет
95	г. Рубежное, р-н ул. Менделеева, д. 61	НТО	**	132			28.12.2009 № 381-ФЗ	7 лет
96	г. Рубежное, напротив рынка по ул. Б. Хмельницкого	НТО	**	30	Муниципальная собственность	95:29:0000000:24676	28.12.2009 № 381-ФЗ	7 лет
97	г. Рубежное, пересечение ул. Б. Хмельницкого и ул. Советская	НТО	**	24	Муниципальная собственность	95:29:0000000:24672	28.12.2009 № 381-ФЗ	7 лет
98	г. Рубежное, р-н ул. Иванова, д. 50А	НТО	**	58	Муниципальная собственность	95:29:0000000:24671	28.12.2009 № 381-ФЗ	7 лет
99	г. Рубежное в р-не ул. Ленина, д. 23	НТО	**	15			28.12.2009 № 381-ФЗ	7 лет

1	2	3	4	5	6	7	8	9
100	г. Рубежное, остановка «Паркетный завод»	НТО	**	58	Муниципальная собственность	95:29:0000000:24641	28.12.2009 № 381-ФЗ	7 лет
101	г. Рубежное р-н просп. Кирова, д. 39	НТО	**	30	Муниципальная собственность	95:29:0101047:195	28.12.2009 № 381-ФЗ	7 лет
102	г. Рубежное, р-н ул. Дзержинского, д. 2Б	НТО	**	120	Муниципальная собственность	95:29:0101113:135	28.12.2009 № 381-ФЗ	7 лет
103	г. Рубежное, р-н проходной РКХЗ «Зари»	НТО	**	15	Муниципальная собственность	95:29:0000000:24593	28.12.2009 № 381-ФЗ	7 лет
104	г. Рубежное, р-н кинотеатра «Комсомолец»	НТО	**	10	Муниципальная собственность	95:29:0000000:24675	28.12.2009 № 381-ФЗ	7 лет
105	г. Рубежное, р-н ул. Студенческая, д. 19А	НТО	**	6			28.12.2009 № 381-ФЗ	7 лет
106	г. Рубежное, р-н ул. Ленина, д. 39А	НТО	**	30	Муниципальная собственность	95:29:0000000:24823	28.12.2009 № 381-ФЗ	7 лет
107	г. Рубежное, р-н ул. Ленина, д. 29	НТО	**	25	Муниципальная собственность	95:29:0101045:176	28.12.2009 № 381-ФЗ	7 лет
108	г. Рубежное, р-н ул. Ленина, д. 29	НТО	**	25	Муниципальная собственность	95:29:0101045:177	28.12.2009 № 381-ФЗ	7 лет
109	г. Рубежное, р-н ул. Ленина, д. 29	НТО	**	25	Муниципальная собственность	95:29:0101045:178	28.12.2009 № 381-ФЗ	7 лет
110	г. Рубежное, р-н ул. Ленина, д. 29	НТО	**	25	Муниципальная собственность	95:29:0101045:179	28.12.2009 № 381-ФЗ	7 лет

1	2	3	4	5	6	7	8	9
111	г. Рубежное, р-н ул. Ленина, д. 27	НТО	**	25	Муниципальная собственность	95:29:0000000:24461	28.12.2009 № 381-ФЗ	7 лет
112	г. Рубежное, р-н ул. Ленина, д. 27	НТО	**	25	Муниципальная собственность	95:29:0000000:24449	28.12.2009 № 381-ФЗ	7 лет
113	г. Рубежное, р-н ул. Ленина, д. 27	НТО	**	25	Муниципальная собственность	95:29:0000000:24448	28.12.2009 № 381-ФЗ	7 лет
114	г. Рубежное, р-н ул. Ленина, д. 25	НТО	**	25	Муниципальная собственность	95:29:0000000:24444	28.12.2009 № 381-ФЗ	7 лет
115	г. Рубежное, р-н ул. Ленина, д. 25	НТО	**	25	Муниципальная собственность	95:29:0000000:24452	28.12.2009 № 381-ФЗ	7 лет
116	г. Рубежное, р-н ул. Ленина, д. 27	НТО	**	25	Муниципальная собственность	95:29:0000000:24454	28.12.2009 № 381-ФЗ	7 лет
117	г. Рубежное, р-н ул. Ленина, д. 27	НТО	**	25	Муниципальная собственность	95:29:0000000:24463	28.12.2009 № 381-ФЗ	7 лет
118	г. Рубежное, р-н ул. Ленина, д. 27	НТО	**	25	Муниципальная собственность	95:29:0000000:24458	28.12.2009 № 381-ФЗ	7 лет
119	г. Рубежное, р-н ул. Ленина, д. 27	НТО	**	25	Муниципальная собственность	95:29:0000000:24456	28.12.2009 № 381-ФЗ	7 лет
120	г. Рубежное, р-н ул. Ленина, д. 27	НТО	**	25	Муниципальная собственность	95:29:0000000:24455	28.12.2009 № 381-ФЗ	7 лет
121	г. Рубежное, р-н ул. Ленина, д. 27	НТО	**	25	Муниципальная собственность	95:29:0000000:24441	28.12.2009 № 381-ФЗ	7 лет
122	г. Рубежное, р-н просп. Московский, д. 26	НТО	**	50	Муниципальная собственность	95:29:0101001:1967	28.12.2009 № 381-ФЗ	7 лет

1	2	3	4	5	6	7	8	9
123	г. Рубежное, р-н ул. Ленина, д. 25	НТО	**	20			28.12.2009 № 381-ФЗ	7 лет
124	г. Рубежное, р-н ул. Ленина, д. 27	НТО	**	25	Муниципальная собственность	95:29:0000000:24445	28.12.2009 № 381-ФЗ	7 лет
125	г. Рубежное, р-н ул. Ленина, д. 27	НТО	**	25	Муниципальная собственность	95:29:0000000:24447	28.12.2009 № 381-ФЗ	7 лет
126	г. Рубежное, р-н ул. Ленина, д. 25	НТО	**	25	Муниципальная собственность	95:29:0000000:24450	28.12.2009 № 381-ФЗ	7 лет
127	г. Рубежное, р-н ул. Ленина, д. 25	НТО	**	20			28.12.2009 № 381-ФЗ	7 лет
128	г. Рубежное, р-н ул. Ленина, д. 25	НТО	**	25	Муниципальная собственность	95:29:0000000:24442	28.12.2009 № 381-ФЗ	7 лет
129	г. Рубежное, р-н ул. Ленина, д. 25	НТО	**	20			28.12.2009 № 381-ФЗ	7 лет
130	г. Рубежное, р-н ул. Ленина, д. 25	НТО	**	25	Муниципальная собственность	95:29:0000000:24446	28.12.2009 № 381-ФЗ	7 лет
131	г. Рубежное, р-н ул. Ленина, д. 25	НТО	**	25	Муниципальная собственность	95:29:0000000:24457	28.12.2009 № 381-ФЗ	7 лет
132	г. Рубежное, р-н ЖД вокзала, ул. Набережная, д. 1	НТО	**	50	Муниципальная собственность	95:29:0000000:24475	28.12.2009 № 381-ФЗ	7 лет
133	г. Рубежное, р-н ул. Ленина, д. 25	НТО	**	25	Муниципальная собственность	95:29:0000000:24443	28.12.2009 № 381-ФЗ	7 лет
134	г. Рубежное, р-н ул. Ленина, д. 25	НТО	**	25	Муниципальная собственность	95:29:0000000:24453		7 лет
135	г. Рубежное, р-н ул. Ленина, д. 25	НТО	**	25	Муниципальная собственность	95:29:0000000:24465	28.12.2009 № 381-ФЗ	7 лет
136	г. Рубежное, р-н ул. Б. Хмельницкого, д. 85	НТО	**	15	Муниципальная собственность	95:29:0000000:24666	28.12.2009 № 381-ФЗ	7 лет
137	г. Рубежное, р-н ул. Ленина, д. 25	НТО	**	25	Муниципальная собственность	95:29:0000000:24460	28.12.2009 № 381-ФЗ	7 лет

1	2	3	4	5	6	7	8	9
138	г. Рубежное, ул. Заводская, д. 1В	НТО	**	40	Муниципальная собственность	95:29:0000000:24667	28.12.2009 № 381-ФЗ	7 лет
139	г. Рубежное, р-н автовокзала ул. Освободителей, д. 98	НТО	**	30			28.12.2009 № 381-ФЗ	7 лет
140	г. Рубежное, ул. 30 лет Победы, д. 4	НТО	**	9	Муниципальная собственность	95:31:0101096:2150	28.12.2009 № 381-ФЗ	7 лет
141	г. Рубежное, р-н магазина № 15, ул. Освободителей, д. 65	НТО	**	15	Муниципальная собственность	95:29:0000000:24480	28.12.2009 № 381-ФЗ	7 лет
142	г. Рубежное, р-н ул. Менделеева, д. 47А, 45А	НТО	**	33	Муниципальная собственность	95:29:0101116:422	28.12.2009 № 381-ФЗ	7 лет
143	г. Рубежное, р-н ул. Менделеева, д. 63	НТО	**	70	Муниципальная собственность	95:29:0000000:24468	28.12.2009 № 381-ФЗ	7 лет
144	г. Рубежное, р-н Рубежанского рынка, ул. Освободителей, 94	НТО	**	516	Муниципальная собственность	95:29:0000000:24748	28.12.2009 № 381-ФЗ	7 лет
145	г. Рубежное, р-н ул. Менделеева, д. 22А	НТО	**	30	Муниципальная собственность	95:29:0000000:24440	28.12.2009 № 381-ФЗ	7 лет
146	г. Рубежное, р-н ул. Менделеева, д. 9	НТО	**	40	Муниципальная собственность	95:29:0000000:24467	28.12.2009 № 381-ФЗ	7 лет
147	г. Рубежное, р-н аптеки «Витал», ул. Менделеева, д. 22А	НТО	**	30	Муниципальная собственность	95:29:0000000:24476	28.12.2009 № 381-ФЗ	7 лет
148	г. Рубежное, р-н автовокзала, ул. Освободителей, д. 98	НТО	**	120	Муниципальная собственность	95:29:0000000:24477	28.12.2009 № 381-ФЗ	7 лет
149	г. Рубежное, р-н ул. Б. Хмельницкого, д. 72	НТО	**	15	Муниципальная собственность	95:29:0000000:24459	28.12.2009 № 381-ФЗ	7 лет
150	г. Рубежное, р-н остановки «Нахимова» ул. Нахимова, д. 23	НТО	**	15	Муниципальная собственность	95:29:0000000:24479		

1	2	3	4	5	6	7	8	9
151	г. Рубежное, р-н ул. Освободителей, д. 51, возле школы № 7	НТО	**	5	Муниципальная собственность	95:29:0101066:311	28.12.2009 № 381-ФЗ	7 лет
152	г. Рубежное, р-н ул. Освободителей, д. 92	НТО	**	16	Муниципальная собственность	95:29:0000000:24464	28.12.2009 № 381-ФЗ	7 лет
153	г. Рубежное, р-н ул. Ленина, д. 45	НТО	**	15	Муниципальная собственность	95:29:0000000:24437	28.12.2009 № 381-ФЗ	7 лет
154	г. Рубежное, в р-не ул. Ленина, д. 46	НТО	**	54			28.12.2009 № 381-ФЗ	7 лет
155	г. Рубежное, перекресток ул. Менделеева и ул. Ленина	НТО	**	10			28.12.2009 № 381-ФЗ	7 лет
156	г. Рубежное в р-не ул. Ленина, д. 45	НТО	**	30			28.12.2009 № 381-ФЗ	7 лет
157	г. Рубежное в р-не ул. Ленина, д. 45	НТО	**	30			28.12.2009 № 381-ФЗ	7 лет
158	г. Рубежное в р-не ул. Ленина, д. 45	НТО	**	30			28.12.2009 № 381-ФЗ	7 лет
159	г. Рубежное в р-не ул. Ленина, д. 25	НТО	**	10			28.12.2009 № 381-ФЗ	7 лет
160	г. Рубежное в р-не ул. Ленина, д. 25	НТО	**	10			28.12.2009 № 381-ФЗ	7 лет
161	г. Рубежное в р-не ул. Ленина, д. 25	НТО	**	10			28.12.2009 № 381-ФЗ	7 лет
162	г. Рубежное в р-не ул. Ленина, д. 25	НТО	**	10			28.12.2009 № 381-ФЗ	7 лет
163	г. Рубежное в р-не ул. Ленина, д. 25	НТО	**	10			28.12.2009 № 381-ФЗ	7 лет
164	г. Рубежное в р-не ул. Ленина, д. 25	НТО	**	10			28.12.2009 № 381-ФЗ	7 лет
165	г. Рубежное в р-не ул. Ленина, д. 25	НТО	**	10			28.12.2009 № 381-ФЗ	7 лет

1	2	3	4	5	6	7	8	9
166	г. Рубежное в р-не ул. Ленина, д. 25	НТО	**	10			28.12.2009 № 381-ФЗ	7 лет
167	г. Рубежное в р-не ул. Ленина, д. 27	НТО	**	10			28.12.2009 № 381-ФЗ	7 лет
168	г. Рубежное в р-не ул. Ленина, д. 27	НТО	**	10			28.12.2009 № 381-ФЗ	7 лет
169	г. Рубежное в р-не ул. Ленина, д. 27	НТО	**	10			28.12.2009 № 381-ФЗ	7 лет
170	г. Рубежное в р-не ул. Ленина, д. 27	НТО	**	10			28.12.2009 № 381-ФЗ	7 лет
171	г. Рубежное в р-не ул. Ленина, д. 27	НТО	**	10			28.12.2009 № 381-ФЗ	7 лет
172	г. Рубежное в р-не ул. Ленина, д. 27	НТО	**	10			28.12.2009 № 381-ФЗ	7 лет
173	г. Рубежное в р-не ул. Ленина, д. 27	НТО	**	10			28.12.2009 № 381-ФЗ	7 лет
174	г. Рубежное в р-не ул. Ленина, д. 27	НТО	**	10			28.12.2009 № 381-ФЗ	7 лет
175	г. Рубежное р-н кинотеатра «Комсомолец», ул. Менделеева, д. 28	НТО	**	16	Муниципальная собственность	95:29:0000000:24820	28.12.2009 № 381-ФЗ	7 лет
176	г. Рубежное, р-н автовокзала ул. Освободителей, д. 98	НТО	**	30			28.12.2009 № 381-ФЗ	7 лет
177	г. Рубежное, р-н автовокзала ул. Освободителей, д. 98	НТО	**	30			28.12.2009 № 381-ФЗ	7 лет
178	г. Рубежное, р-н автовокзала ул. Освободителей, д. 98	НТО	**	20			28.12.2009 № 381-ФЗ	7 лет

*НТО - нестационарный торговый объект

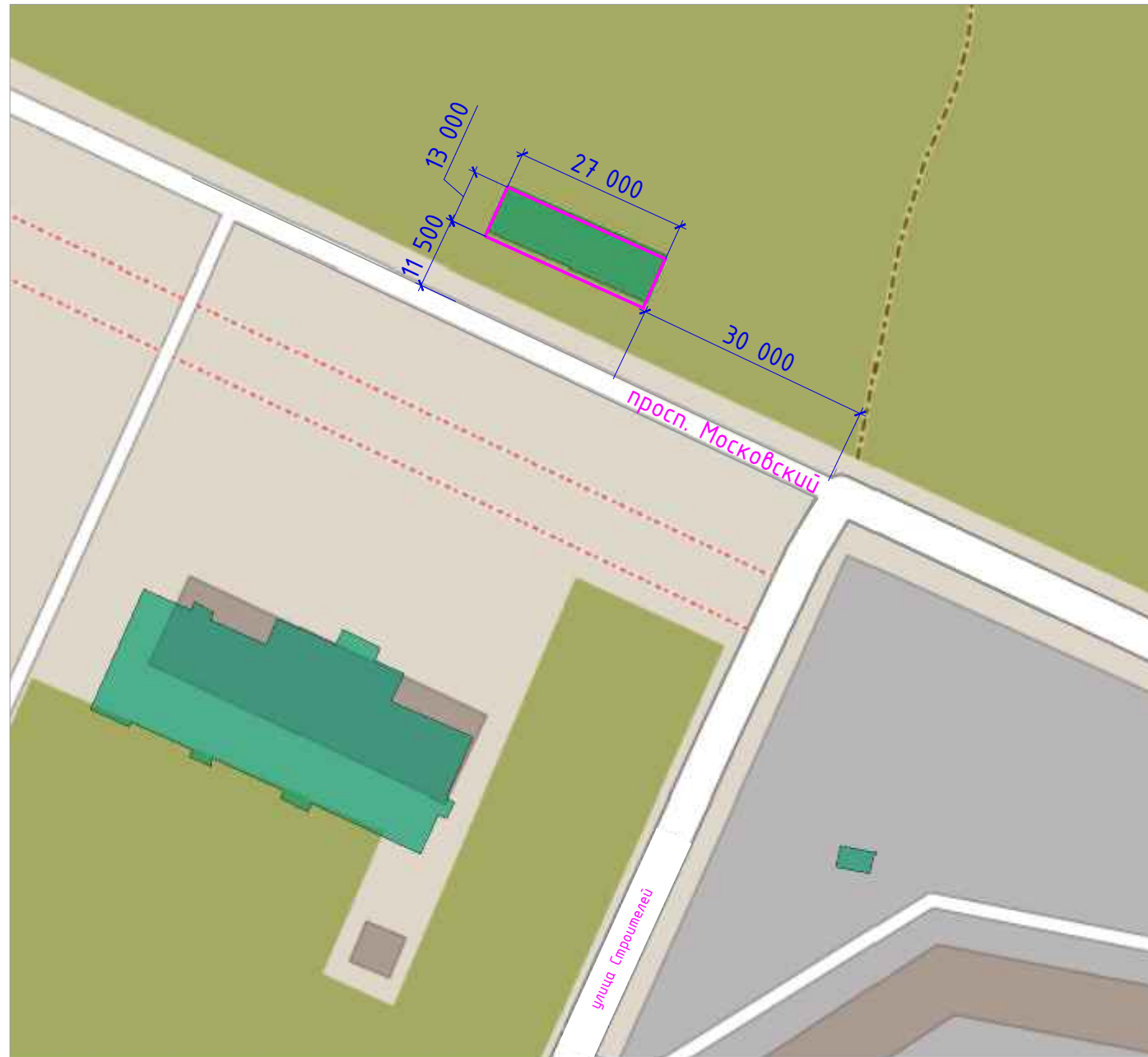
**Специализация будет установлена в договоре на право размещения НТО

Приложение № 2
к постановлению Администрации городского
округа муниципальное образование городской
округ город Рубежное Луганской Народной
Республики
от 14 апреля 2026 № 105-П/26


**Схема размещения нестационарных торговых объектов на территории
муниципального образования городской округ город Рубежное
Луганской Народной Республики
(графическая часть на 178 листах)**


1_В р-не перекрестка ул. Строителей и просп. Московский

Схема генерального плана М 1:1000

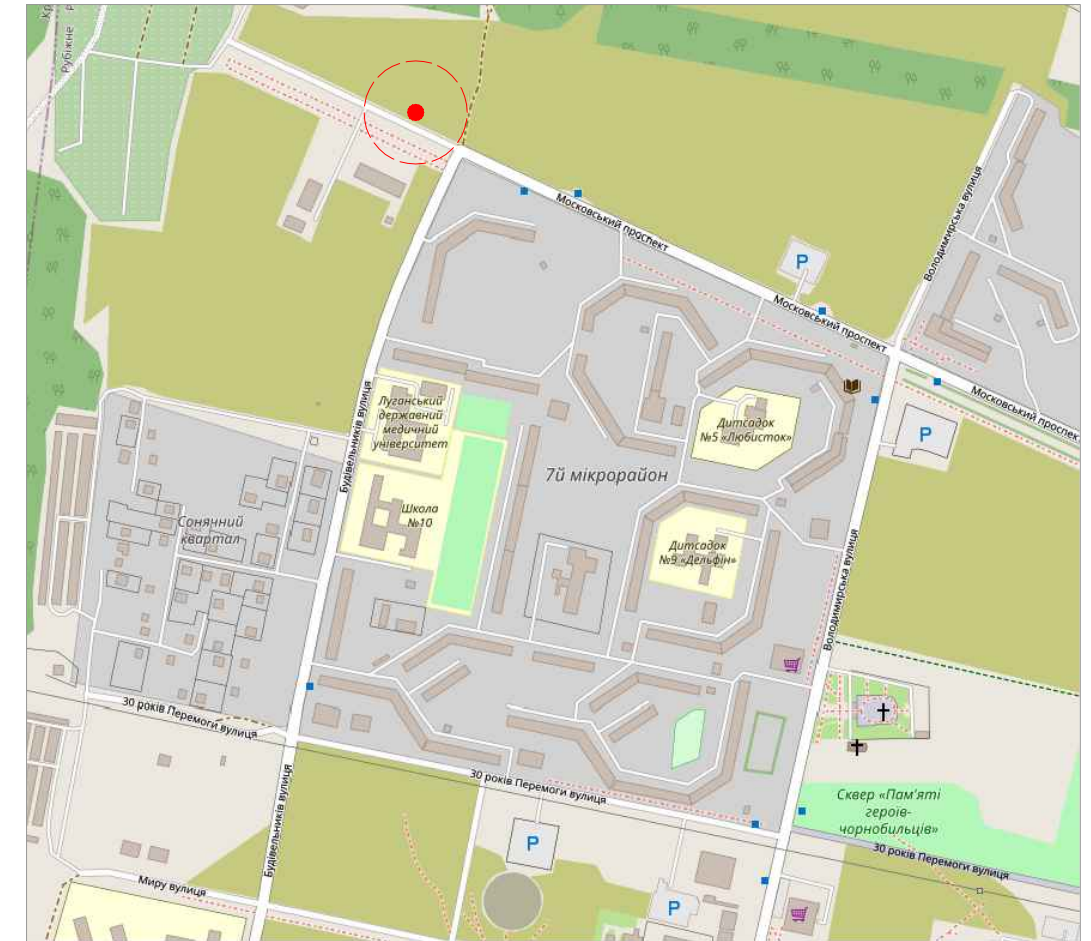


Условные обозначения и примечания

 Место положения нестационарного торгового объекта (НТО)

 Объект НТО на ситуационном плане

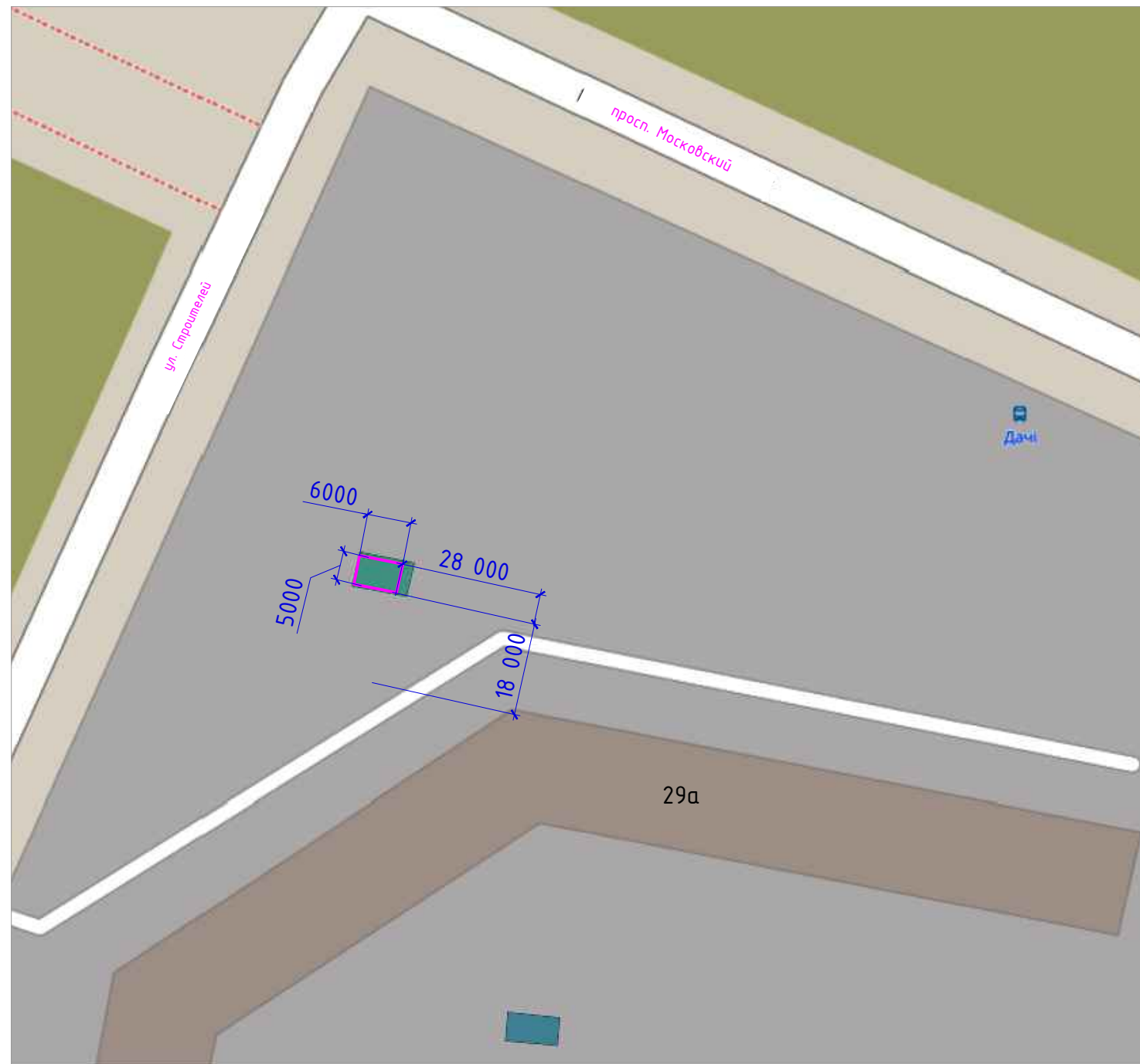
Ситуационный план





Параметры	Данные	Прим.
Кадастровый номер		
Площадь	350 м ²	
Собственность		
Использование	для размещения НТО	
Категория	Земли населенных пунктов	
Адрес	ЛНР, г. Рубежное, в р-не перекрестка ул. Строителей и просп. Московский	
Начальная стоимость, руб.		

Отдел градостроительства и архитектуры АГО г. Рубежное

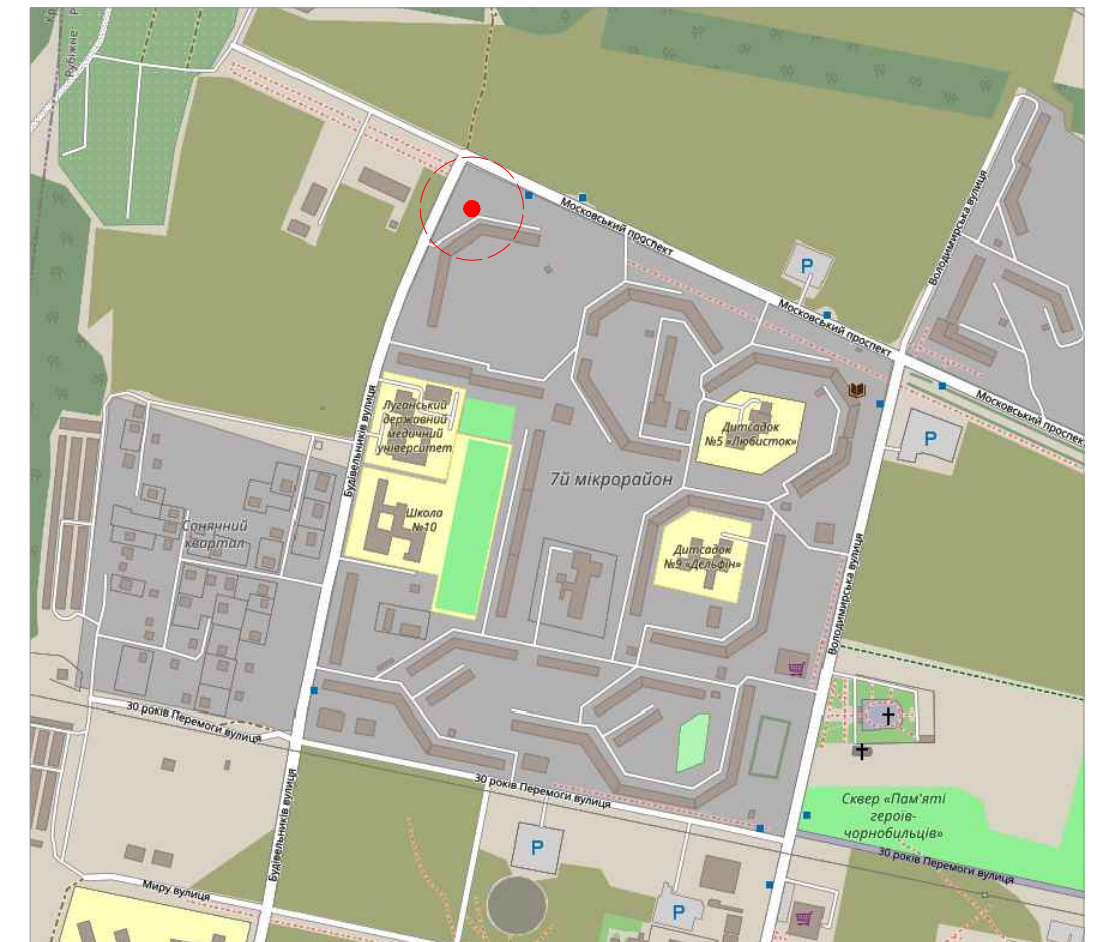
Схема генерального плана М 1:1000



Условные обозначения

-  Место положения нестационарного торгового объекта (НТО)
-  Объект НТО на ситуационном плане

Ситуационный план

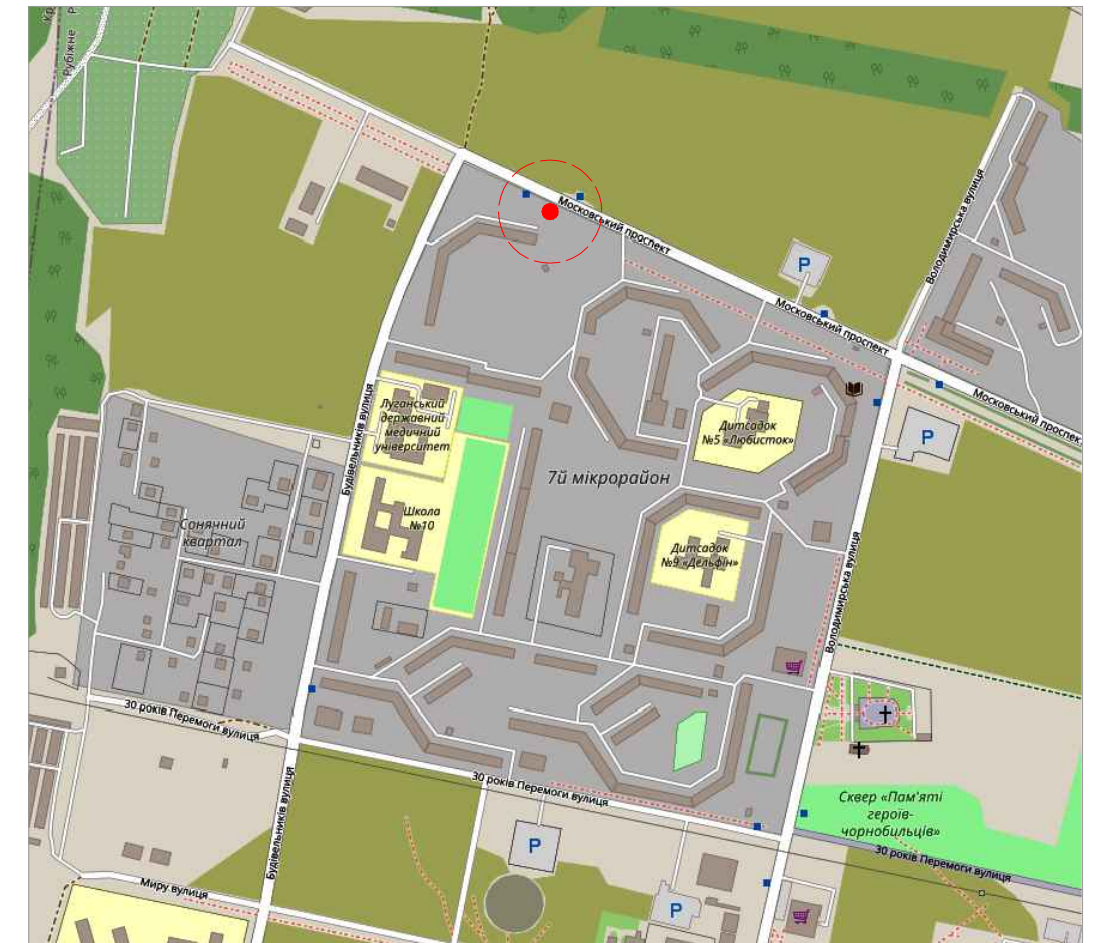
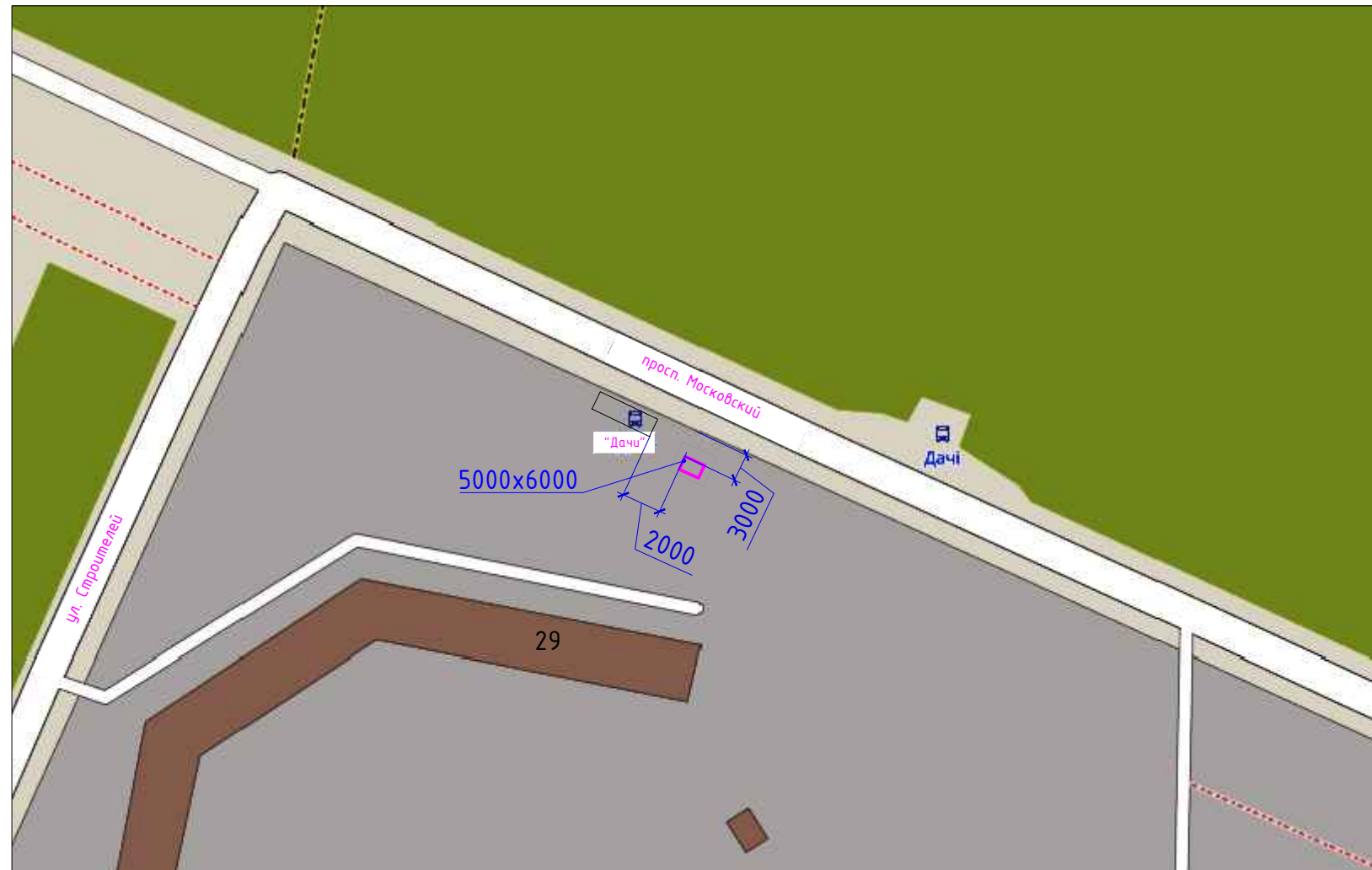


Параметры	Данные	Прим.
Кадастровый номер		
Площадь	30 м ²	
Собственность		
Использование	для размещения НТО	
Категория		
Адрес	ЛНР, г. Рубежное, р-н просп. Московский, д. 29А	
Начальная стоимость, руб.		


3_Остановка "Дачи" напротив просп. Московский, д. 29


Схема генерального плана М 1:1000

Ситуационный план



Условные обозначения

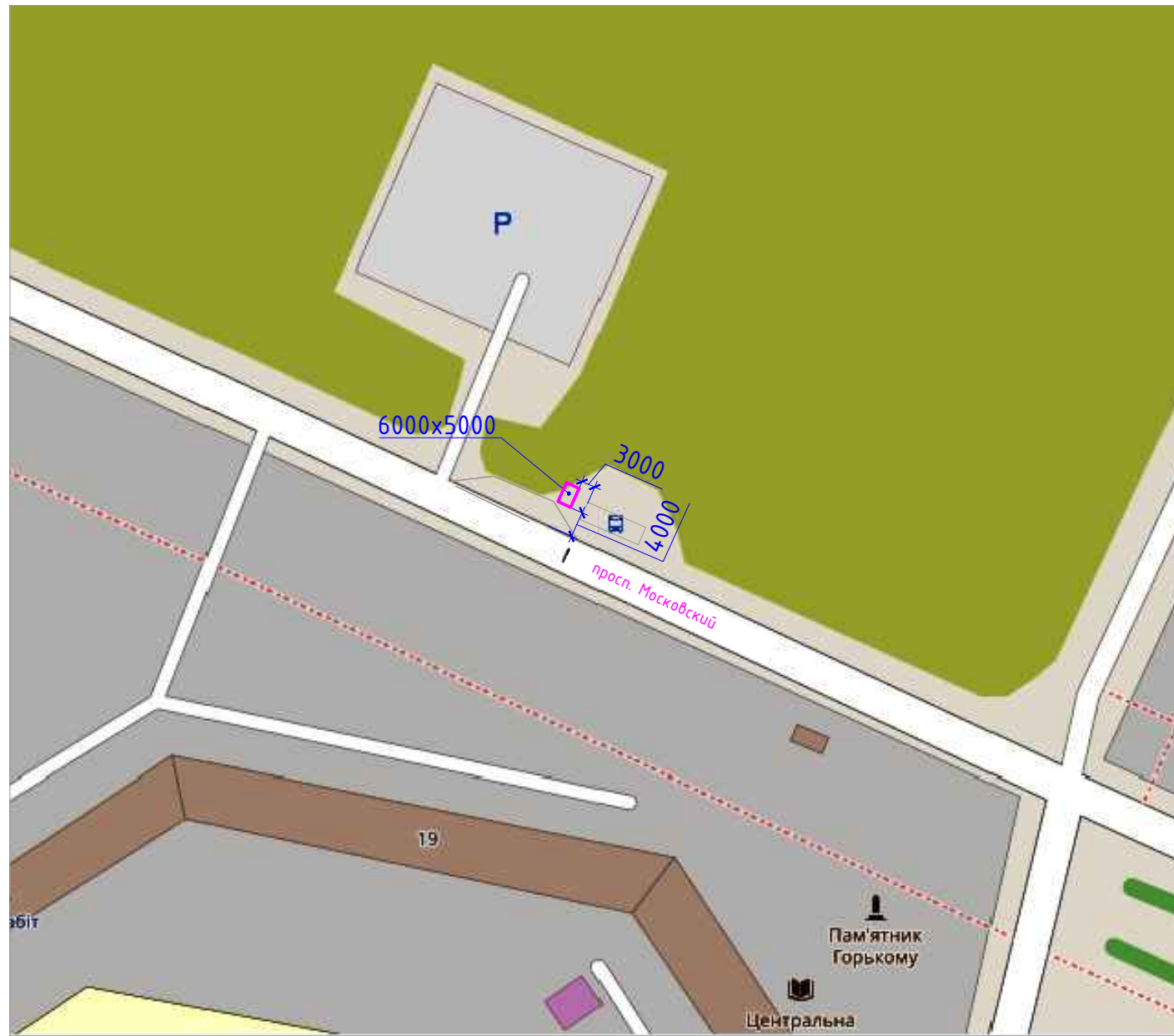
 Место положения нестационарного торгового объекта (НТО)

 Объект НТО на ситуационном плане

Параметры	Данные	Прим.
Кадастровый номер	95290000000:24581	
Площадь	30 м ²	
Собственность	Муниципальная собственность	
Использование	для размещения НТО	
Категория	Земли населенных пунктов	
Адрес	ЛНР, г. Рубежное, остановка "Дачи" напротив просп. Московский, д. 29	
Начальная стоимость, руб.		

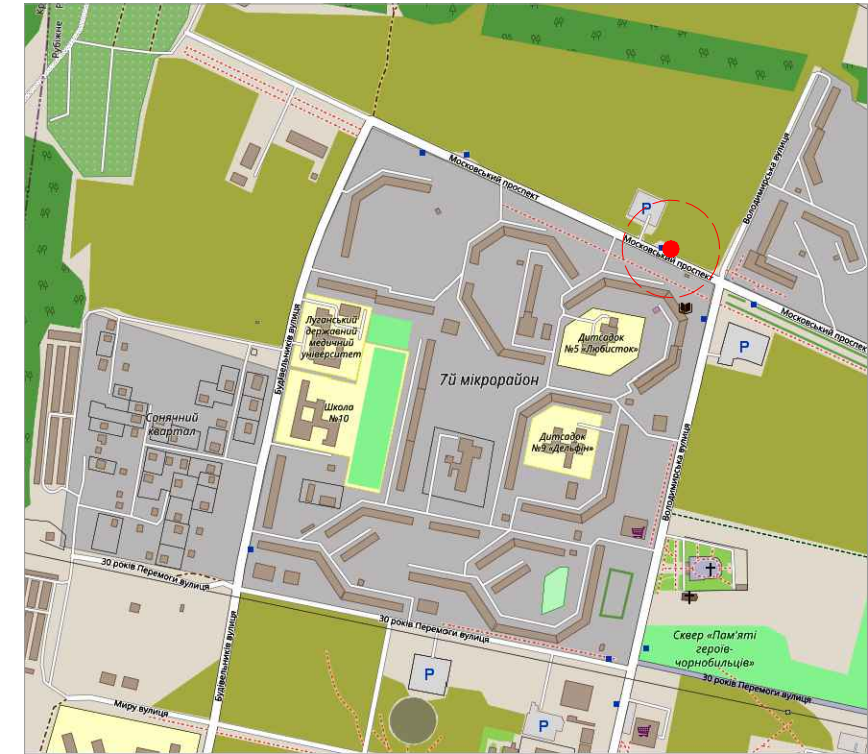
Отдел градостроительства и архитектуры АГО г. Рубежное

Схема генерального плана М 1:1000





4_Остановка "Дачи" напротив просп. Московский, д. 19

Ситуационный план



Условные обозначения

 Место положения нестационарного торгового объекта (НТО)

 Объект НТО на ситуационном плане

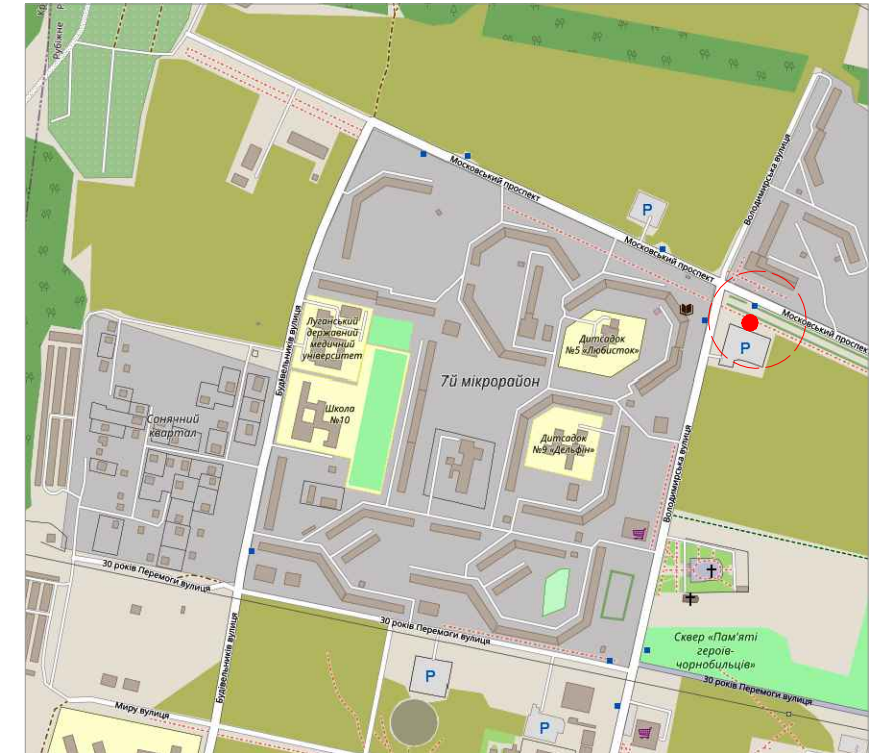
Параметры	Данные	Прим.
Кадастровый номер	95:29:0000000:24575	
Площадь	30 м ²	
Собственность	Муниципальная собственность	
Использование	для размещения НТО	
Категория	Земли населенных пунктов	
Адрес	ЛНР, г. Рубежное, остановка "Дачи" напротив просп. Московский, д. 19	
Начальная стоимость, руб.		

Отдел градостроительства и архитектуры АГО г. Рубежное


Схема генерального плана М 1:1000




Ситуационный план



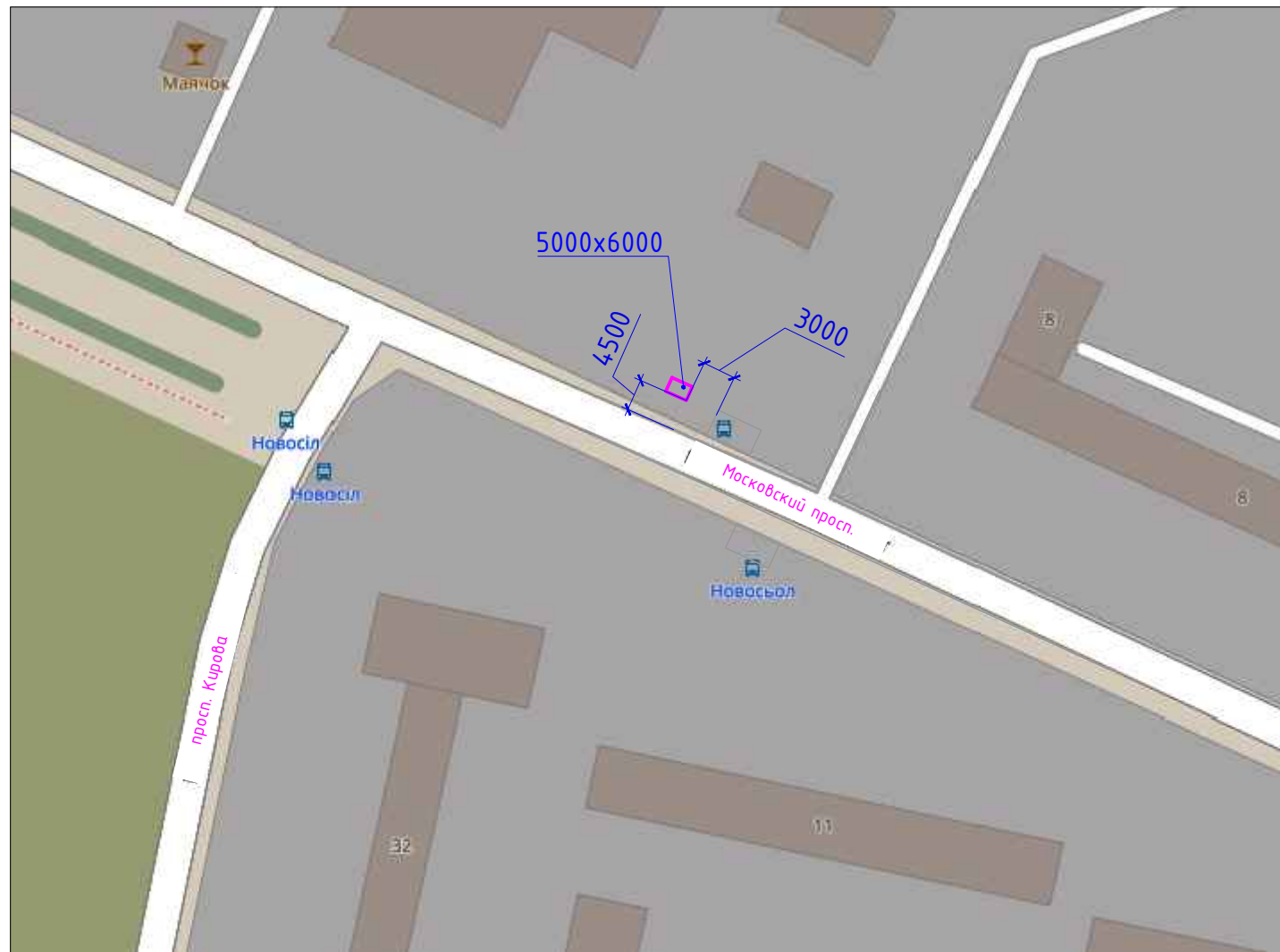
Условные обозначения

 Место положения нестационарного торгового объекта (НТО)

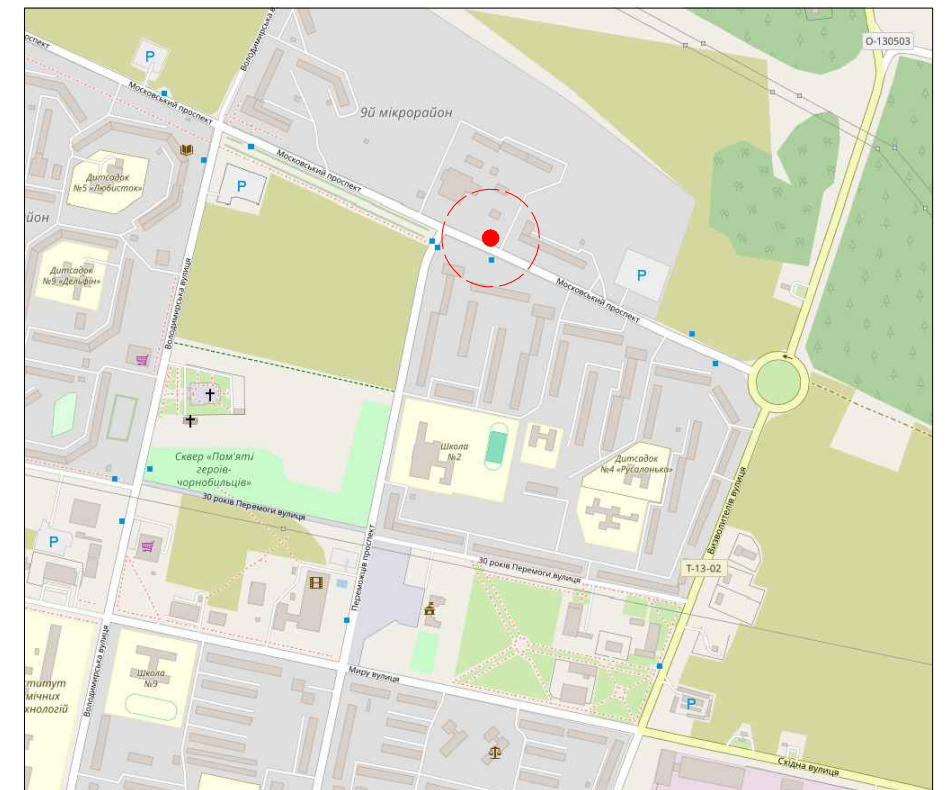
 Объект НТО на ситуационном плане

Параметры	Данные	Прим.
Кадастровый номер	95:29:0000000:24663	
Площадь	30 м ²	
Собственность	Муниципальная собственность	
Использование	для размещения НТО	
Категория	Земли населенных пунктов	
Адрес	ЛНР, г. Рубежное, остановка напротив просп. Московский, д. 26	
Начальная стоимость, руб.		


Схема генерального плана М 1:1000




Ситуационный план



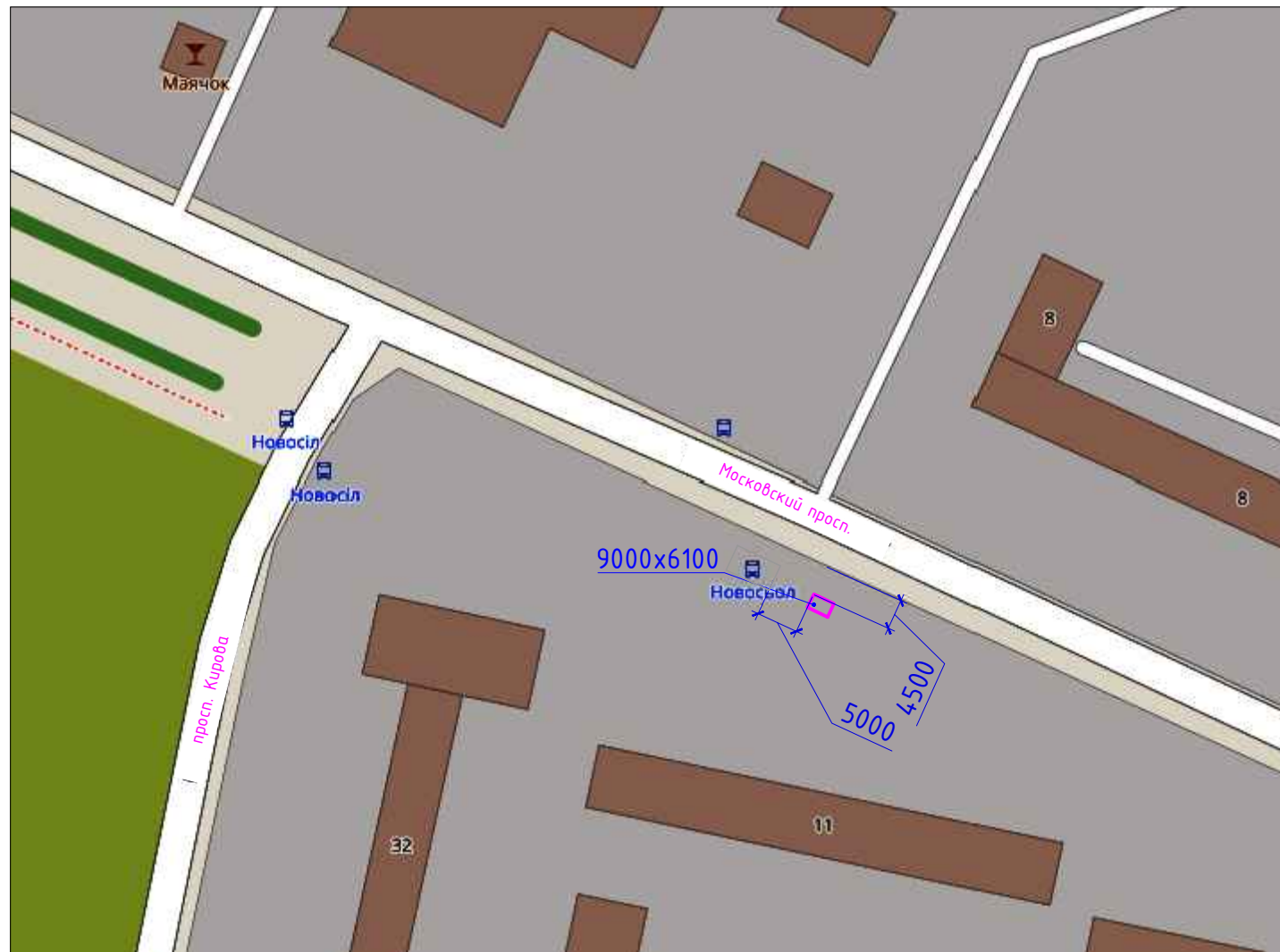
Условные обозначения

 Место положения нестационарного торгового объекта (НТО)

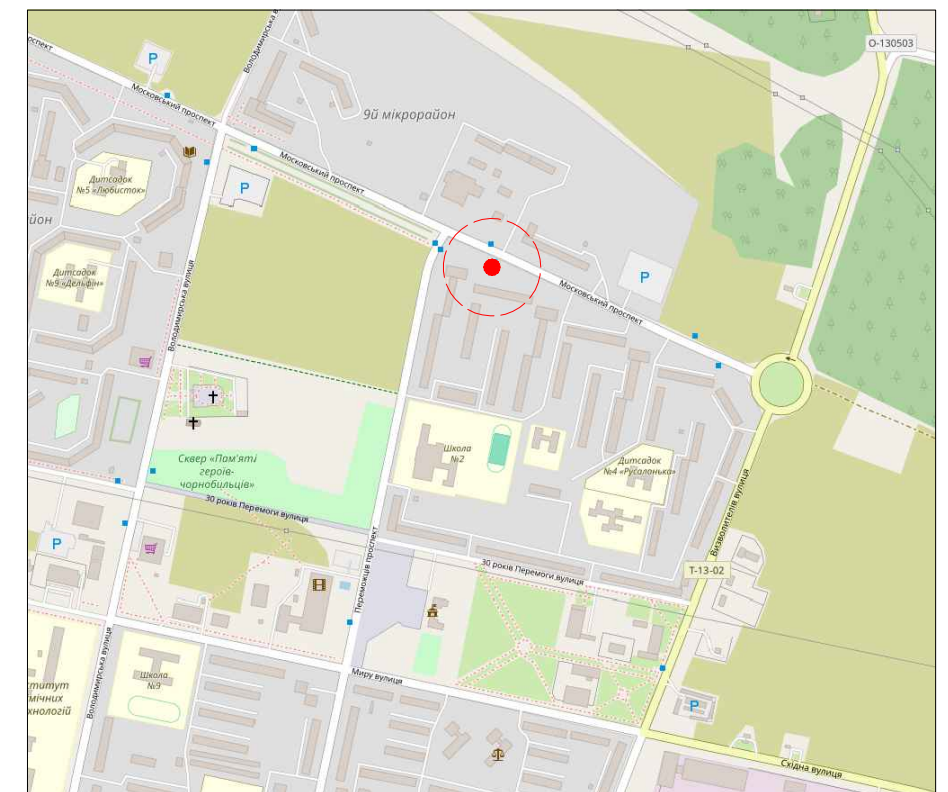
 Объект НТО на ситуационном плане

Параметры	Данные	Прим.
Кадастровый номер		
Площадь	30 м ²	
Собственность		
Использование	для размещения НТО	
Категория		
Адрес	ЛНР, г. Рубежное, остановка "Новосёл" просп. Московский, д. 8	
Начальная стоимость, руб.		



Схема генерального плана М 1:1000



Ситуационный план



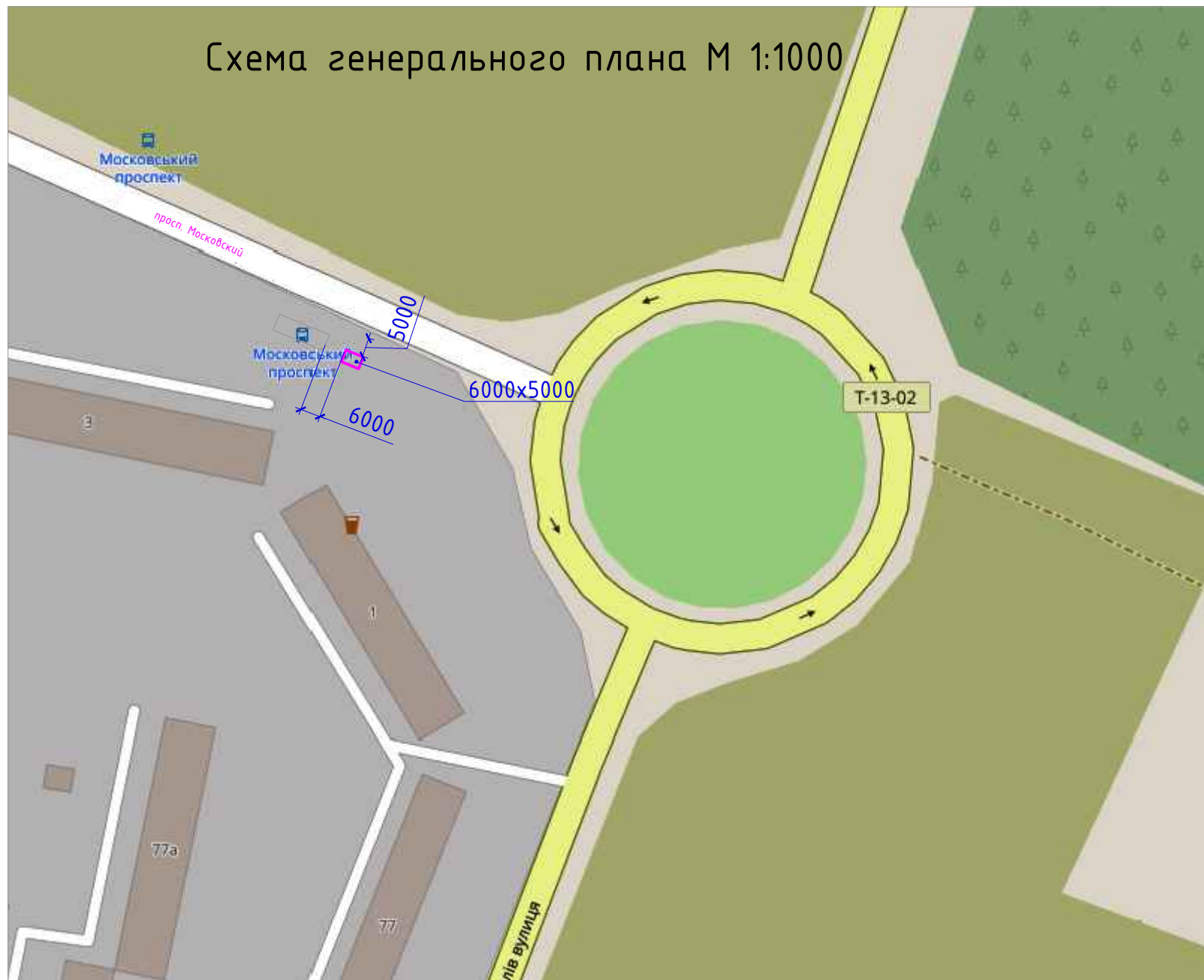
Условные обозначения

-  Место положения нестационарного торгового объекта (НТО)
-  Объект НТО на ситуационном плане



Параметры	Данные	Прим.
Кадастровый номер		
Площадь	55 м ²	
Собственность		
Использование	для размещения НТО	
Категория		
Адрес	ЛНР, г. Рубежное, остановка "Новосёл" р-н просп. Московский, д. 11	
Начальная стоимость, руб.		

8_В р-не остановки просп. Московский, д. 3

Ситуационный план



Условные обозначения

-  Место положения нестационарного торгового объекта (НТО)
-  Объект НТО на ситуационном плане

Параметры	Данные	Прим.
Кадастровый номер	95:29:0000000:24662	
Площадь	30 м ²	
Собственность	Муниципальная собственность	
Использование	для размещения НТО	
Категория	Земли населенных пунктов	
Адрес	ЛНР, г. Рубежное, в р-не остановки просп. Московский, д. 3	
Начальная стоимость, руб.		

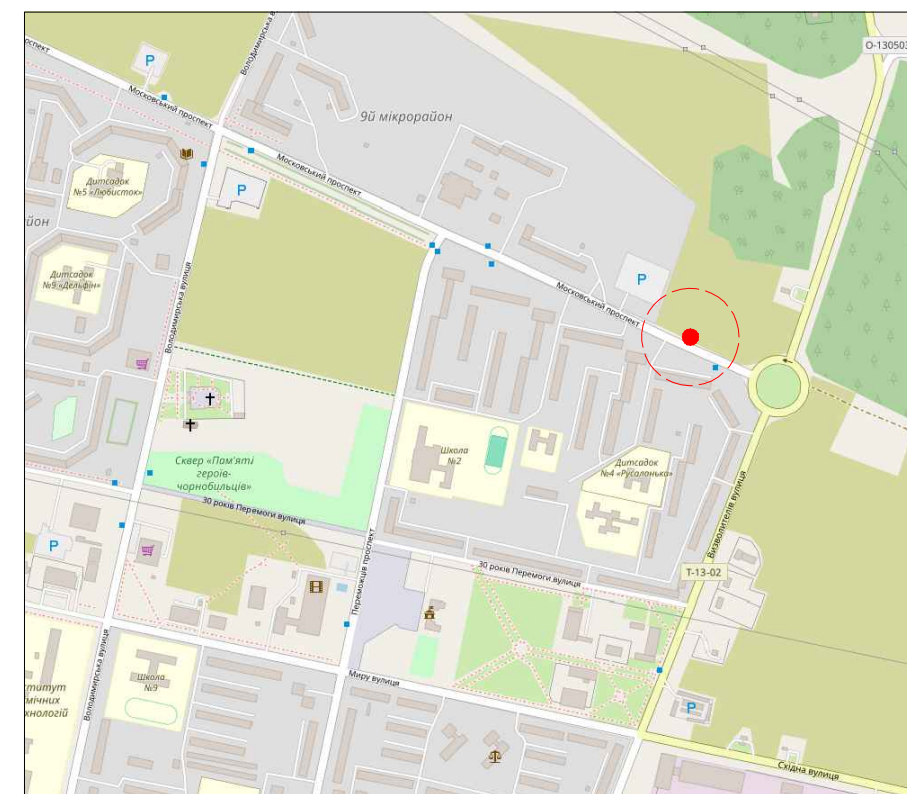
Отдел градостроительства и архитектуры АГО г. Рубежное

Схема генерального плана М 1:1000





9_P-н остановки просп. Московский, д. 8

Ситуационный план



Условные обозначения

 Место положения нестационарного торгового объекта (НТО)

 Объект НТО на ситуационном плане

Параметры	Данные	Прим.
Кадастровый номер	95:29:0000000:24661	
Площадь	30 м ²	
Собственность	Муниципальная собственность	
Использование	для размещения НТО	
Категория	Земли населенных пунктов	
Адрес	ЛНР, г. Рубежное, р-н остановки просп. Московский, д. 8	
Начальная стоимость, руб.		

Отдел градостроительства и архитектуры АГО г. Рубежное

Схема генерального плана М 1:1000



10_Р-н ул. Ленина, д. 39А

Ситуационный план



Условные обозначения



Место положения нестационарного торгового объекта (НТО)

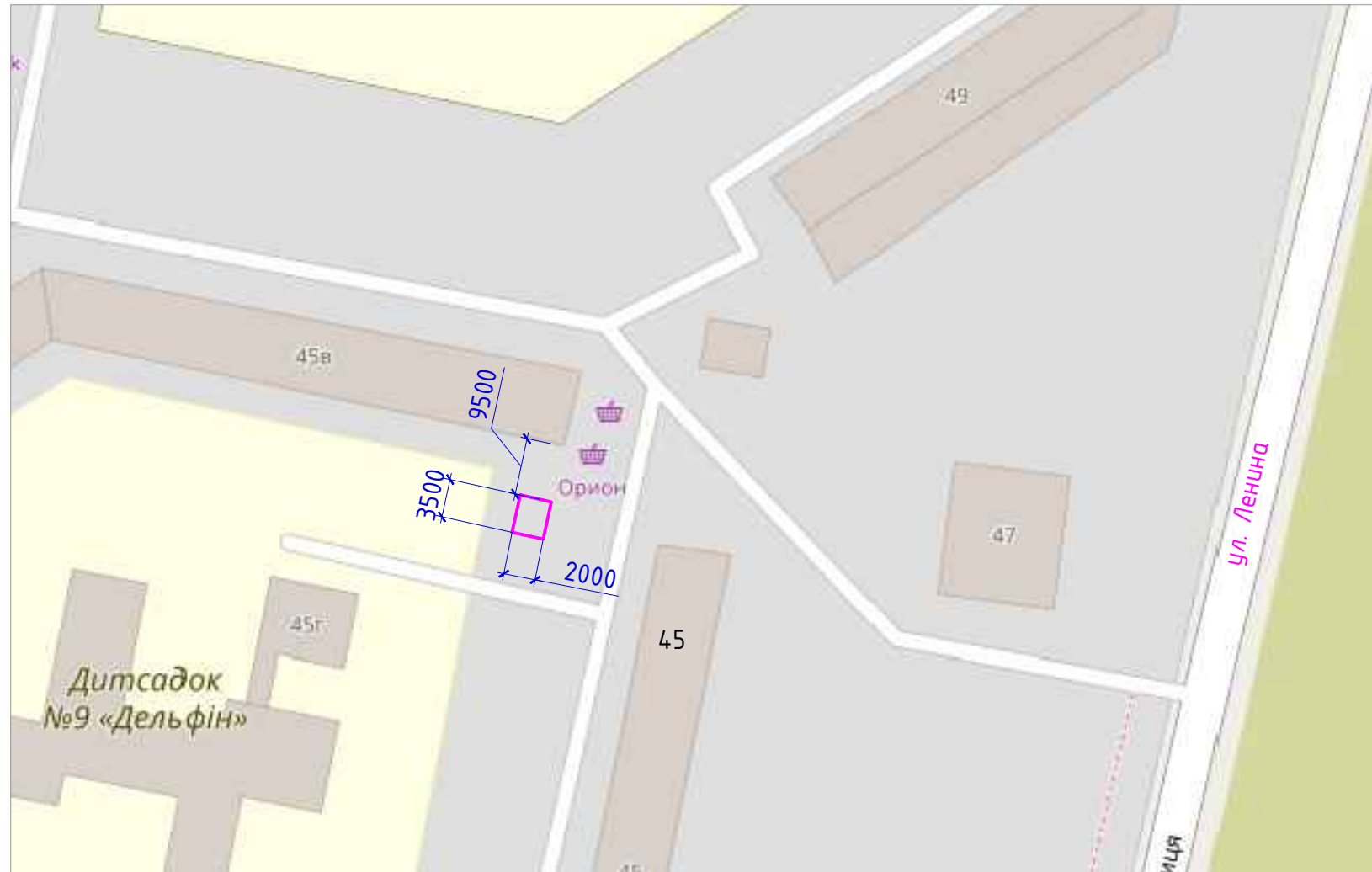


Объект НТО на ситуационном плане

Параметры	Данные	Прим.
Кадастровый номер	95:29:0000000:24831	
Площадь	5 м ²	
Собственность	Муниципальная собственность	
Использование	для размещения НТО	
Категория	Земли населенных пунктов	
Адрес	ЛНР, г. Рубежное, р-н ул. Ленина, 39А	
Начальная стоимость, руб.		

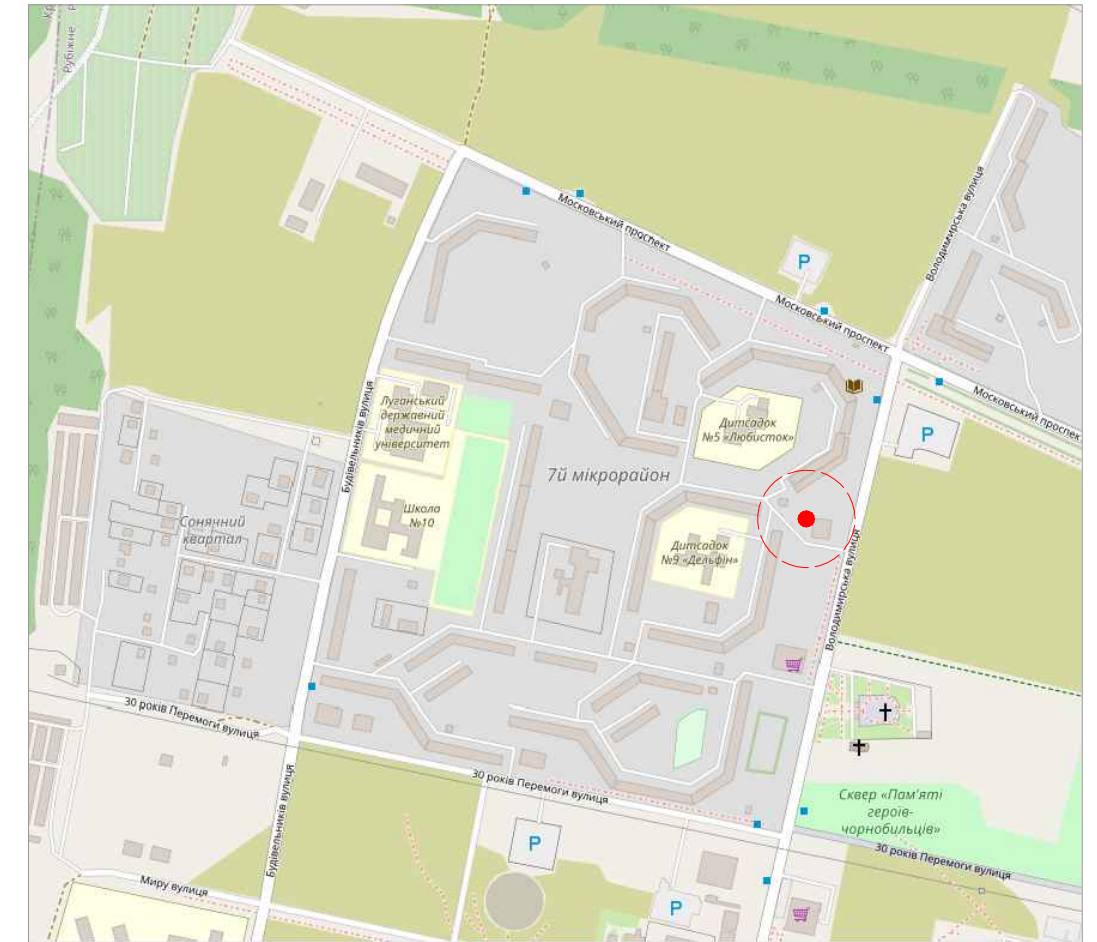
Отдел градостроительства и архитектуры АГО г. Рубежное

Схема генерального плана М 1:1000





11_В р-не ул. Ленина, д. 45

Ситуационный план



Условные обозначения

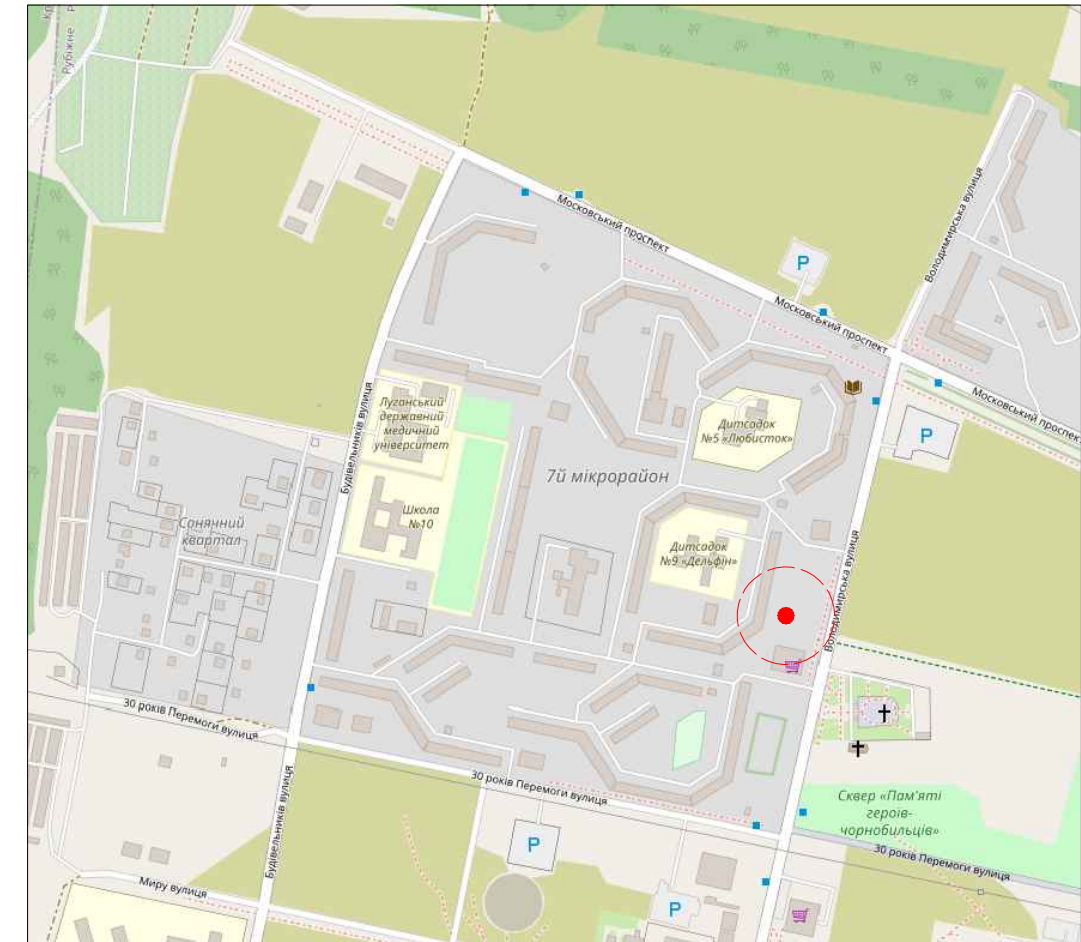
-  Место положения нестационарного торгового объекта (НТО)
-  Объект НТО на ситуационном плане

Параметры	Данные	Прим.
Кадастровый номер		
Площадь	7 м ²	
Собственность		
Использование	для размещения НТО	
Категория		
Адрес	ЛНР, г. Рубежное, в р-не ул. Ленина, д. 45	
Начальная стоимость, руб.		



Схема генерального плана М 1:1000



Ситуационный план

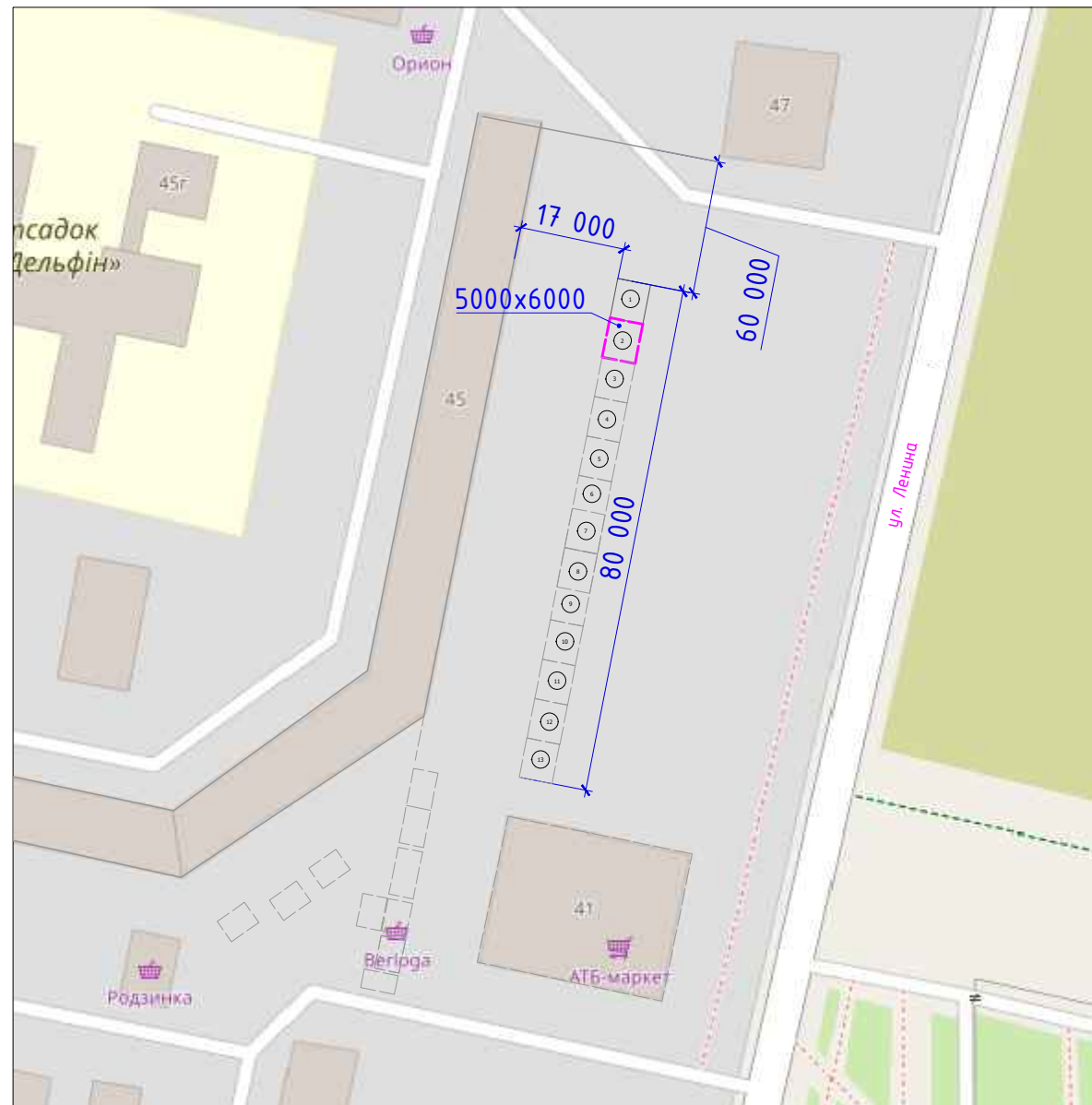


Условные обозначения

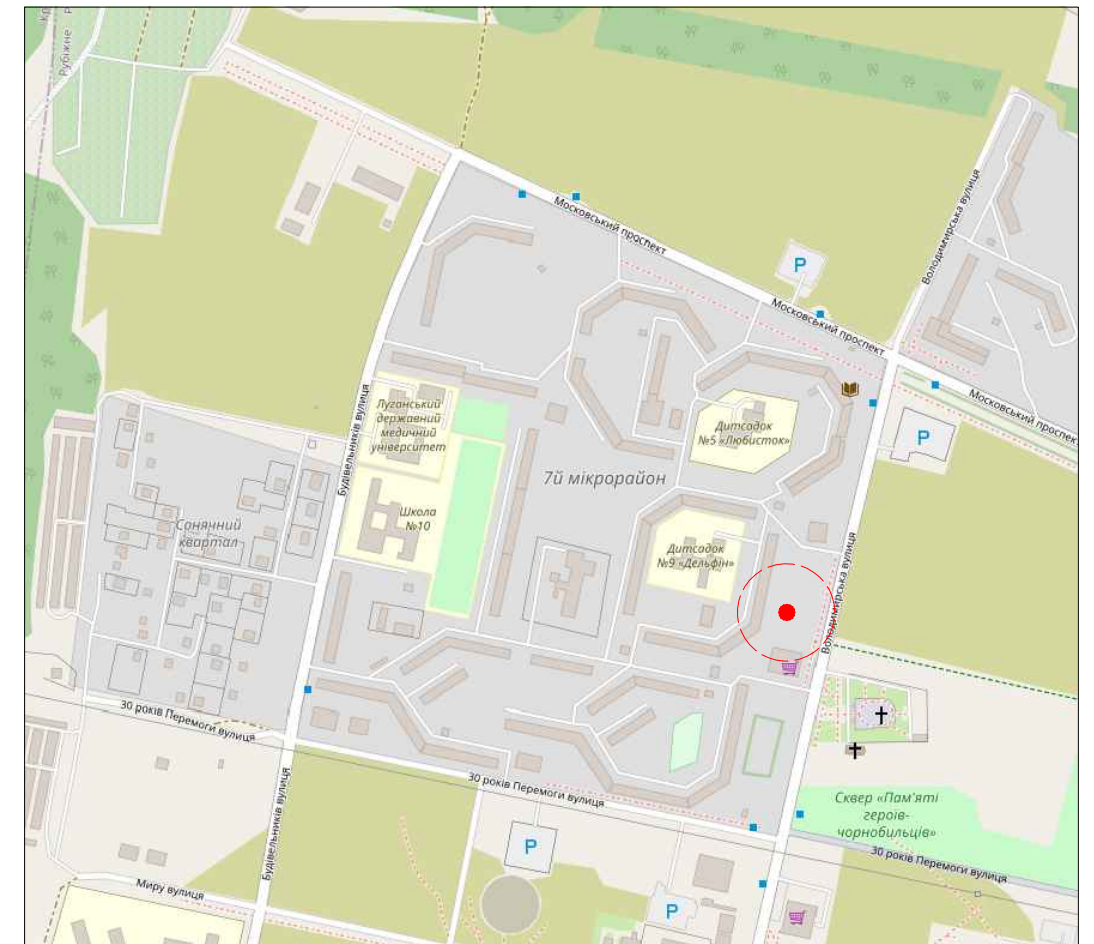
-  Место положения нестационарного торгового объекта (НТО)
-  Объект НТО на ситуационном плане

Параметры	Данные	Прим.
Кадастровый номер	95:29:0000000:24822	
Площадь	30 м ²	
Собственность	Муниципальное образование	
Использование	для размещения НТО	
Категория	Земли населенных пунктов	
Адрес	ЛНР, г. Рубежное, в р-не ул. Ленина, д. 45	
Начальная стоимость, руб.		



Схема генерального плана М 1:1000



Ситуационный план

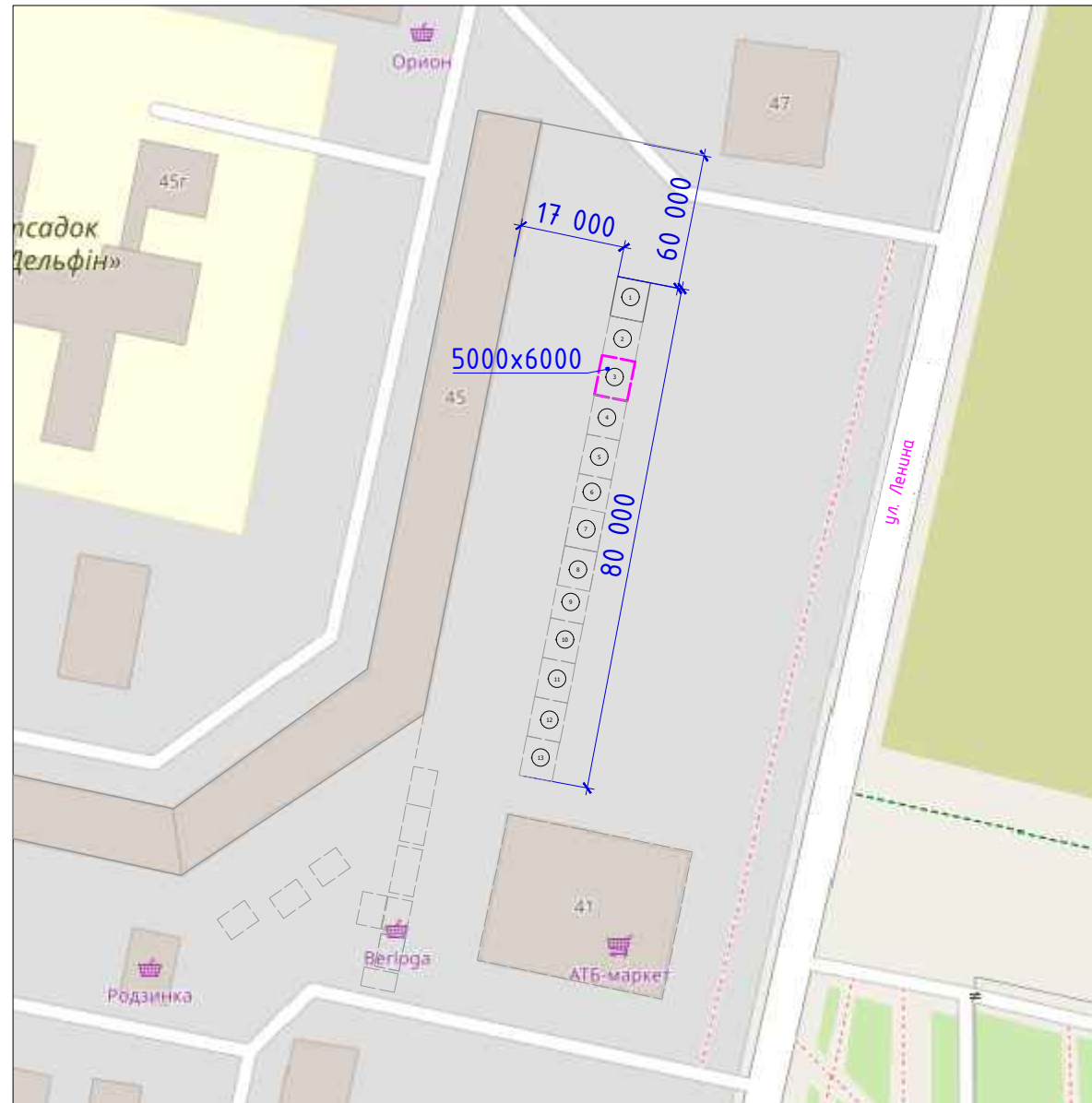


Условные обозначения

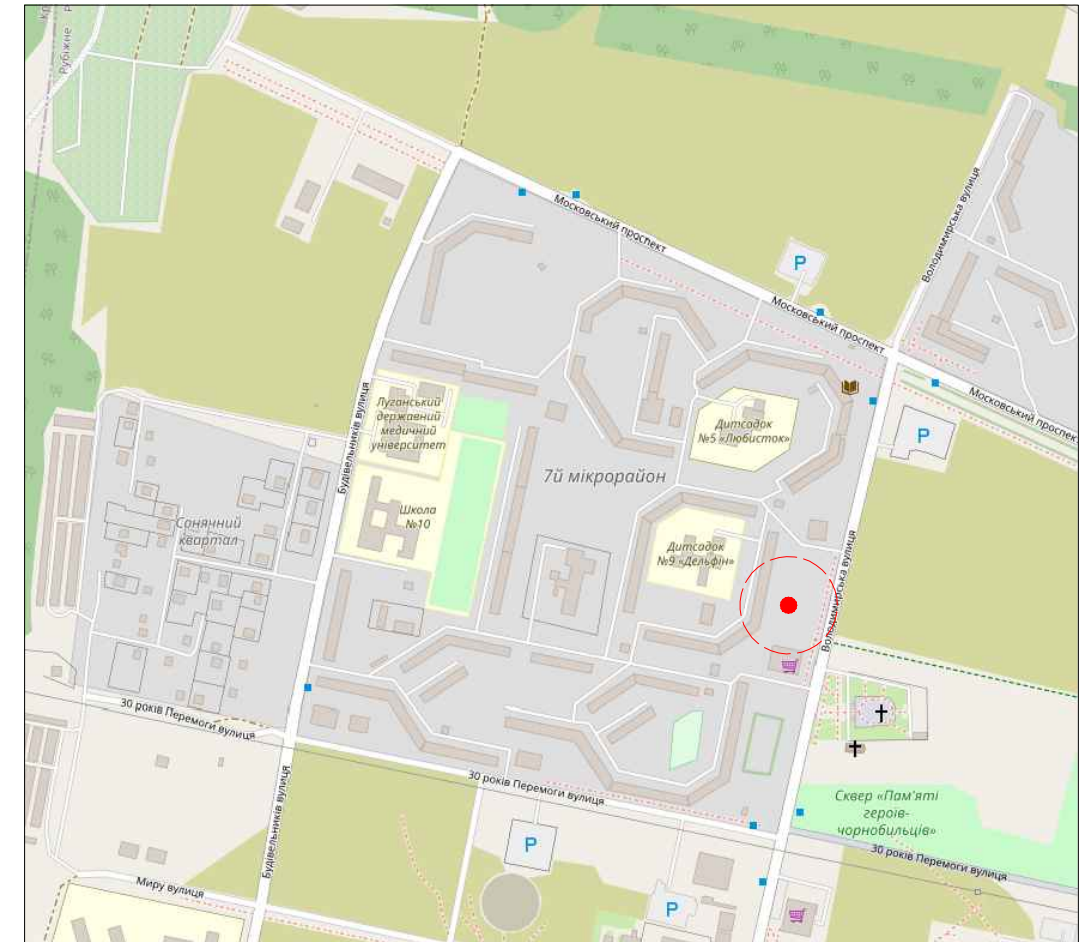
-  Место положения нестационарного торгового объекта (НТО)
-  Объект НТО на ситуационном плане

Параметры	Данные	Прим.
Кадастровый номер	95:29:0101053:173	
Площадь	30 м ²	
Собственность	Муниципальная собственность	
Использование	для размещения НТО	
Категория	Земли населенных пунктов	
Адрес	ЛНР, г. Рубежное, в р-не ул. Ленина, д. 45	
Начальная стоимость, руб.		



Схема генерального плана М 1:1000



Ситуаційний план



Условные обозначения

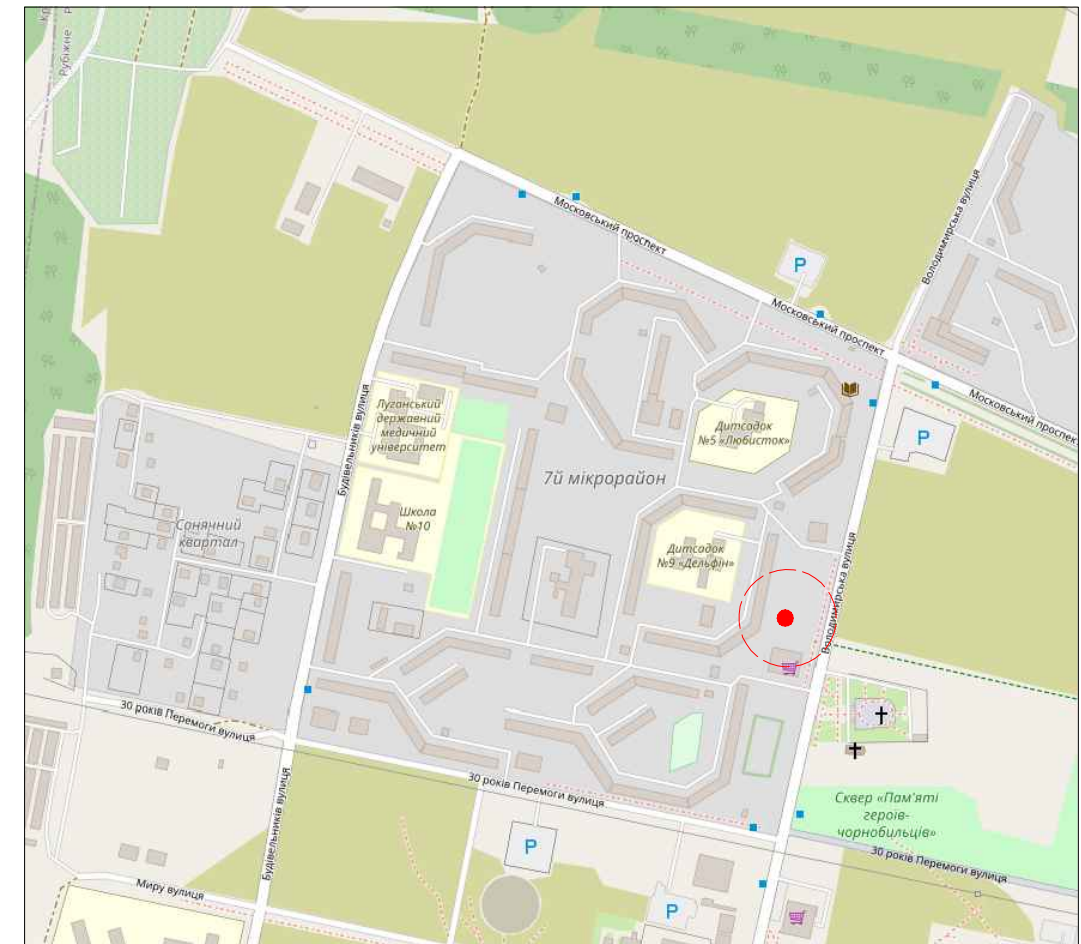
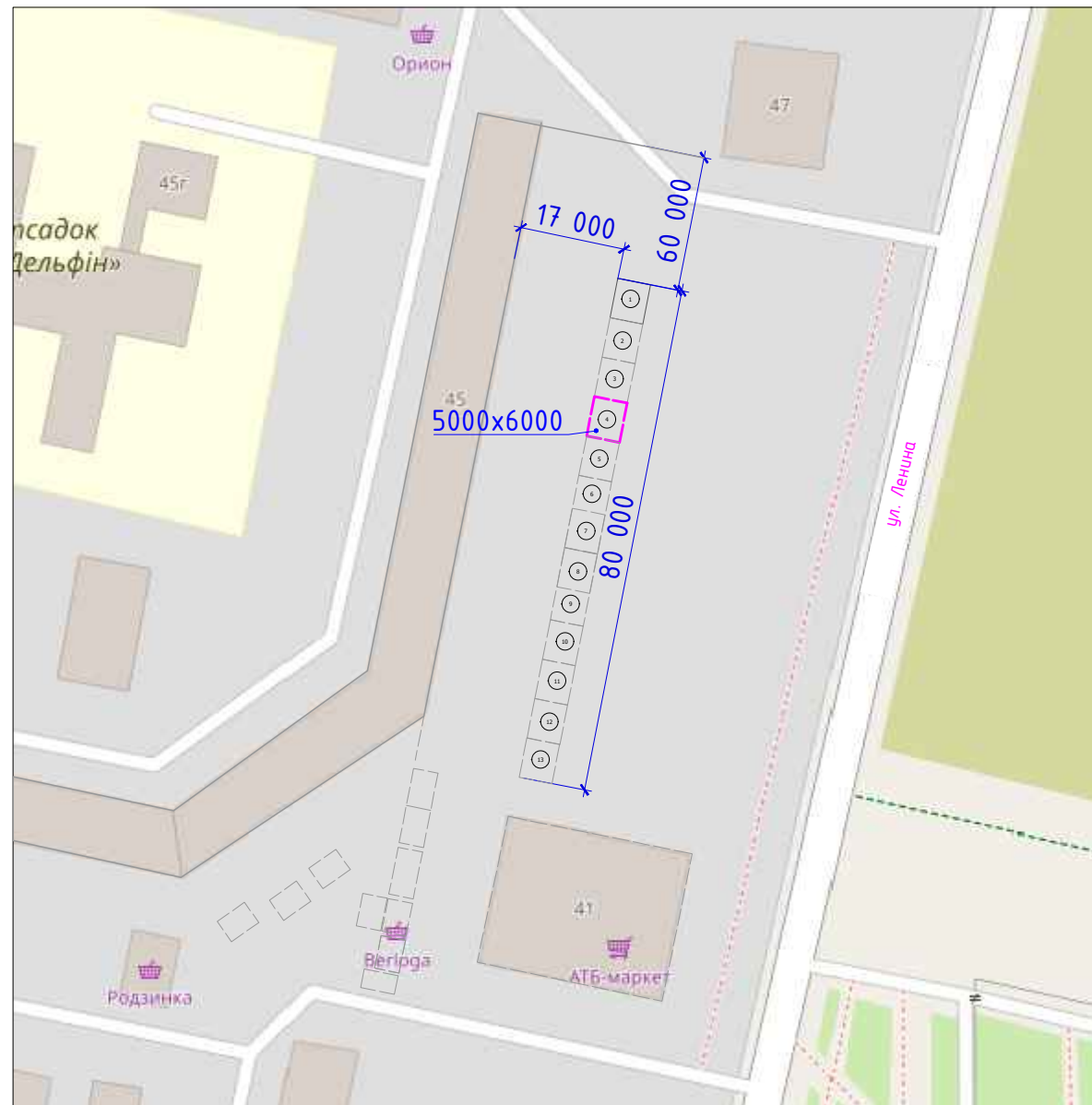
-  Место положения нестационарного торгового объекта (НТО)
-  Объект НТО на ситуационном плане

Параметры	Данные	Прим.
Кадастровый номер	95:29:0101053:172	
Площадь	30м ²	
Собственность	Муниципальная собственность	
Использование	для размещения НТО	
Категория	Земли населенных пунктов	
Адрес	ЛНР, г. Рубежное, в р-не ул. Ленина, д. 45	
Начальная стоимость, руб.		


15_В р-не ул. Ленина, д. 45


Ситуационный план

Схема генерального плана М 1:1000



Условные обозначения

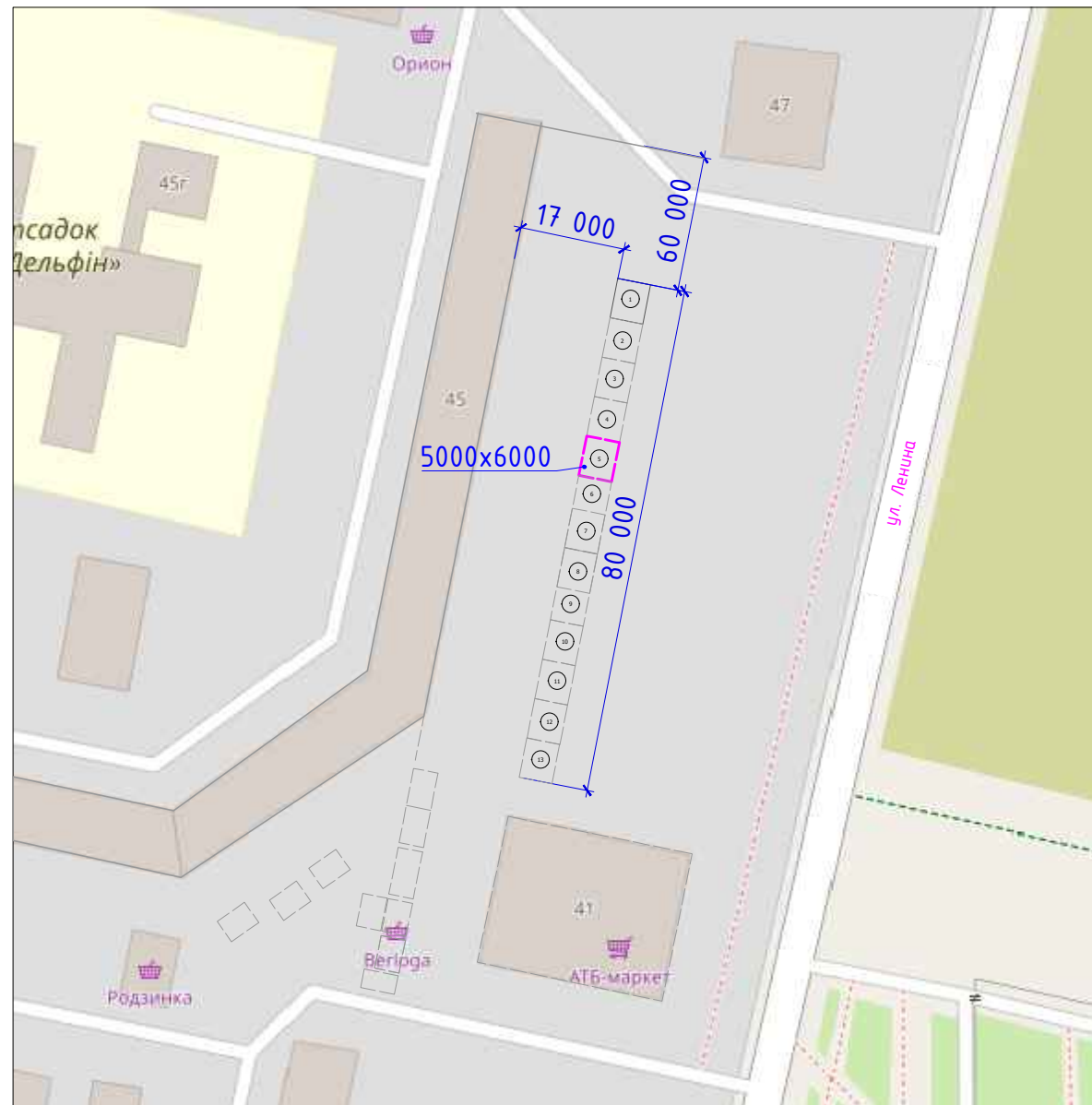
 Место положения нестационарного торгового объекта (НТО)

 Объект НТО на ситуационном плане

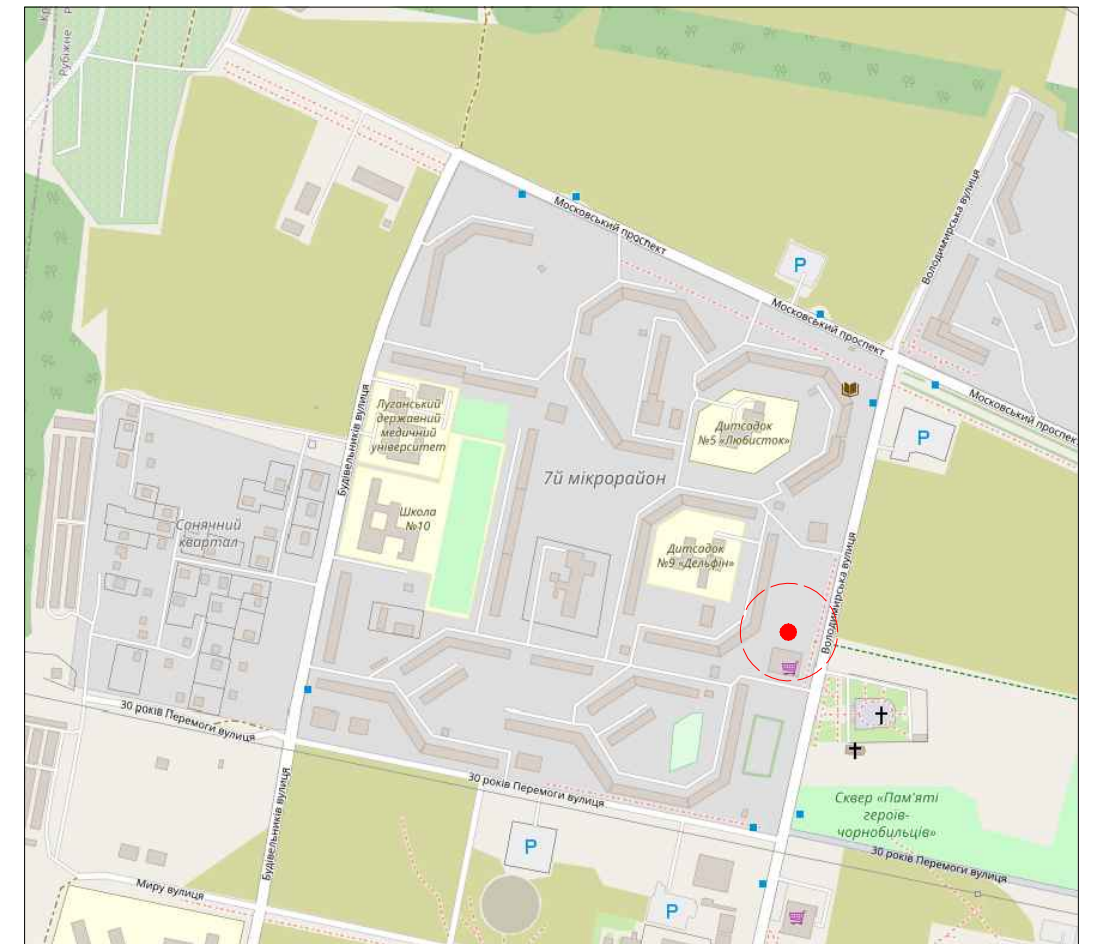
Параметры	Данные	Прим.
Кадастровый номер	95:29:0101053:171	
Площадь	30м ²	
Собственность	Муниципальная собственность	
Использование	для размещения НТО	
Категория	Земли населенных пунктов	
Адрес	ЛНР, г. Рубежное, в р-не ул. Ленина, д. 45	
Начальная стоимость, руб.		

Отдел градостроительства и архитектуры АГО г. Рубежное


Схема генерального плана М 1:1000




Ситуаційний план



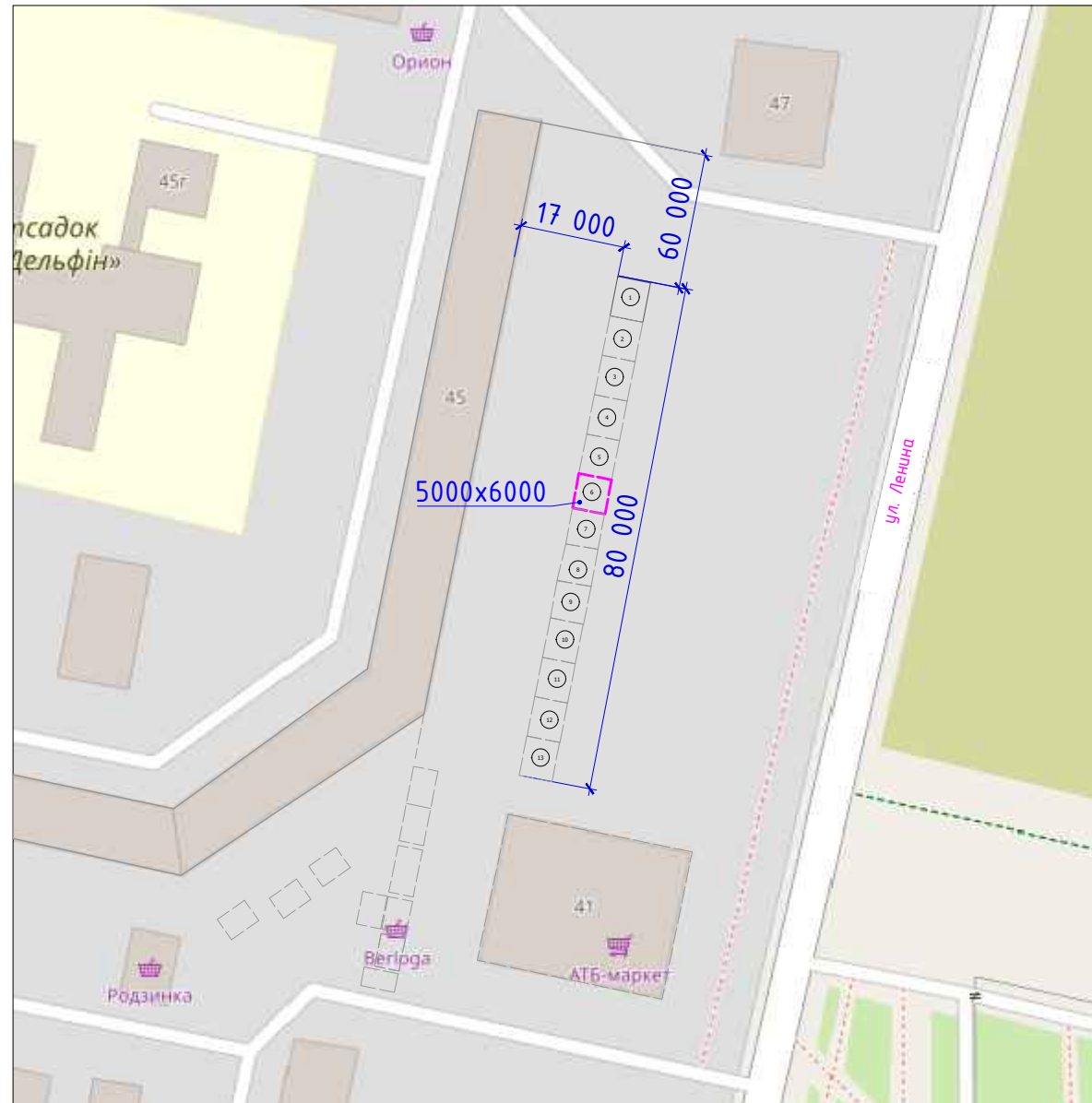
Условные обозначения

 Место положения нестационарного торгового объекта (НТО)

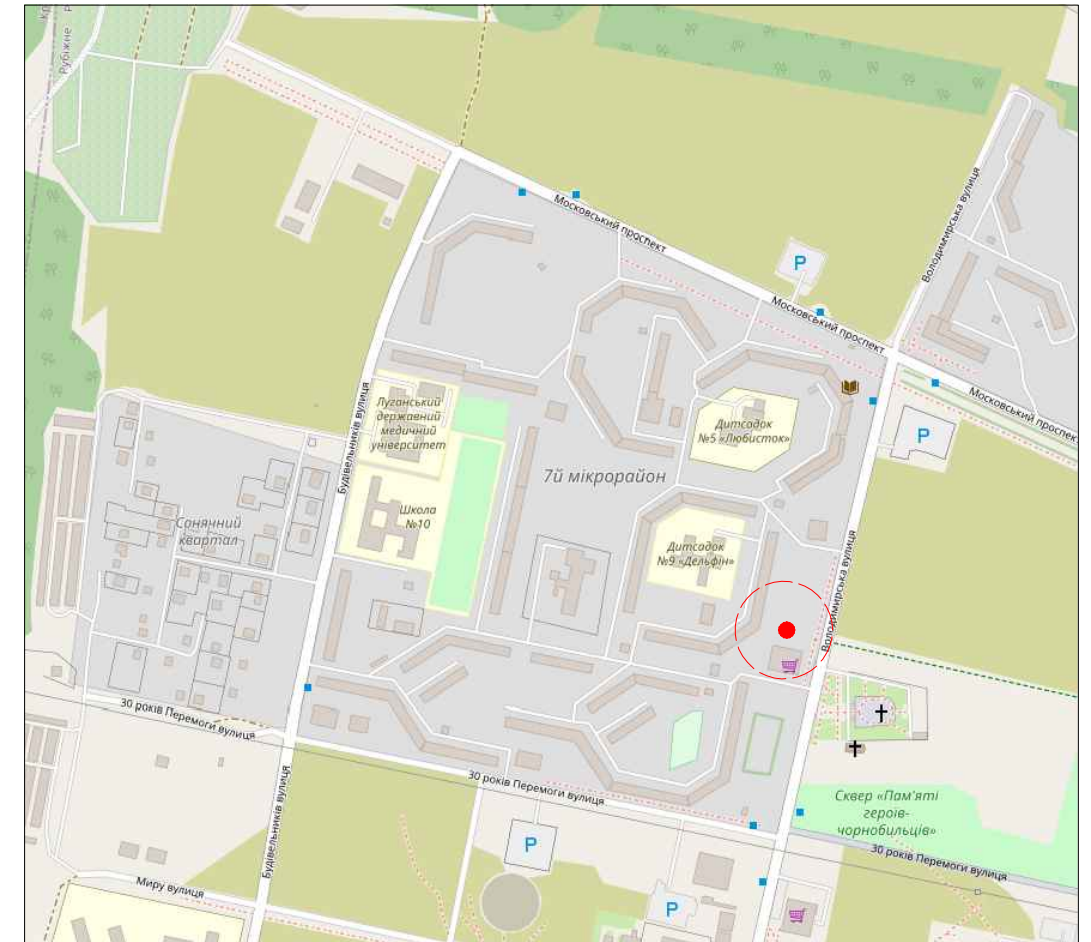
 Объект НТО на ситуационном плане

Параметры	Данные	Прим.
Кадастровый номер	95:29:0101053:174	
Площадь	30 м ²	
Собственность	Муниципальная собственность	
Использование	для размещения НТО	
Категория	Земли населенных пунктов	
Адрес	ЛНР, г. Рубежное, в р-не ул. Ленина, д. 45	
Начальная стоимость, руб.		

Схема генерального плана М 1:1000



Ситуационный план



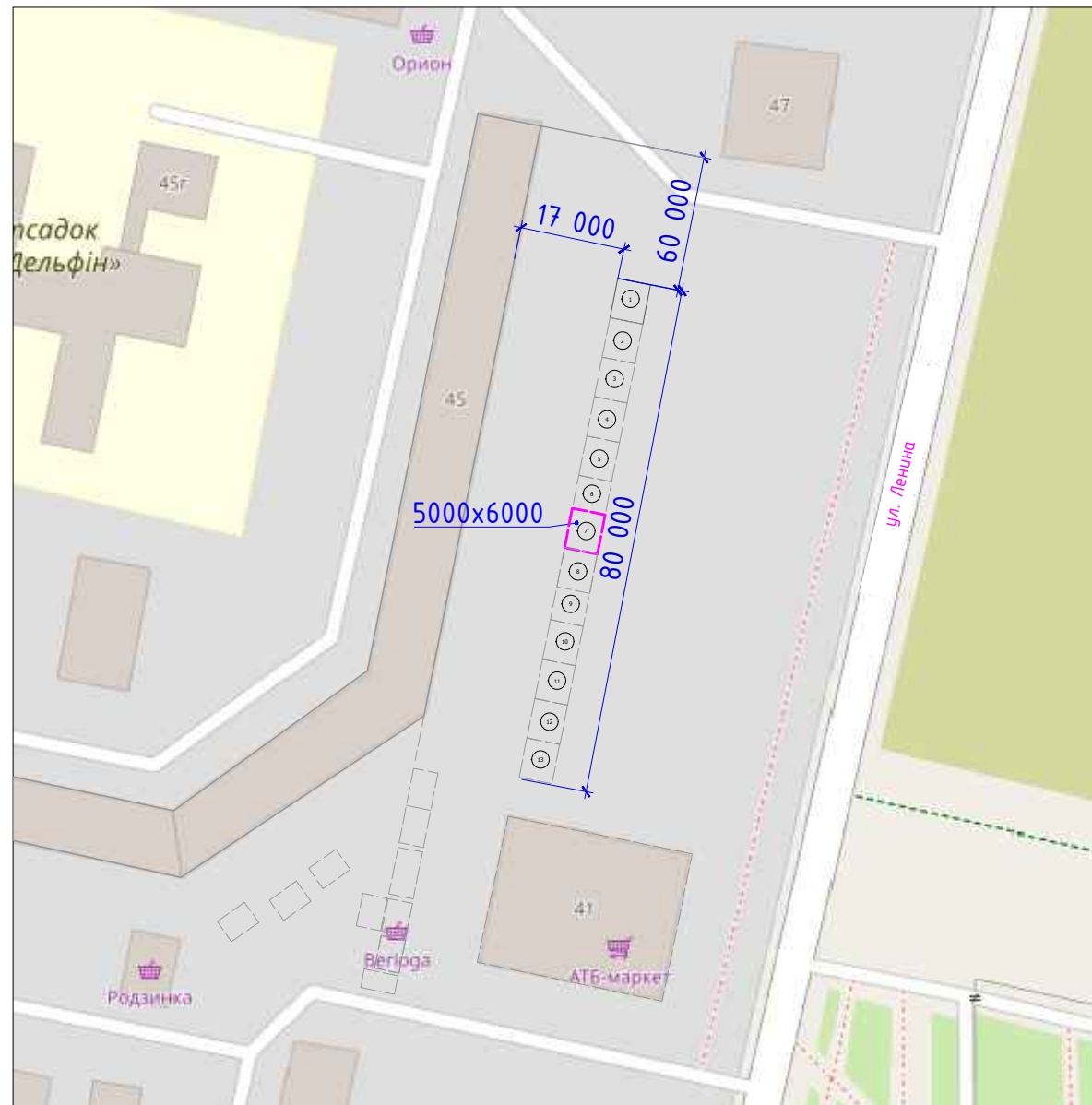
Условные обозначения

- Место положения нестационарного торгового объекта (НТО)
- Объект НТО на ситуационном плане

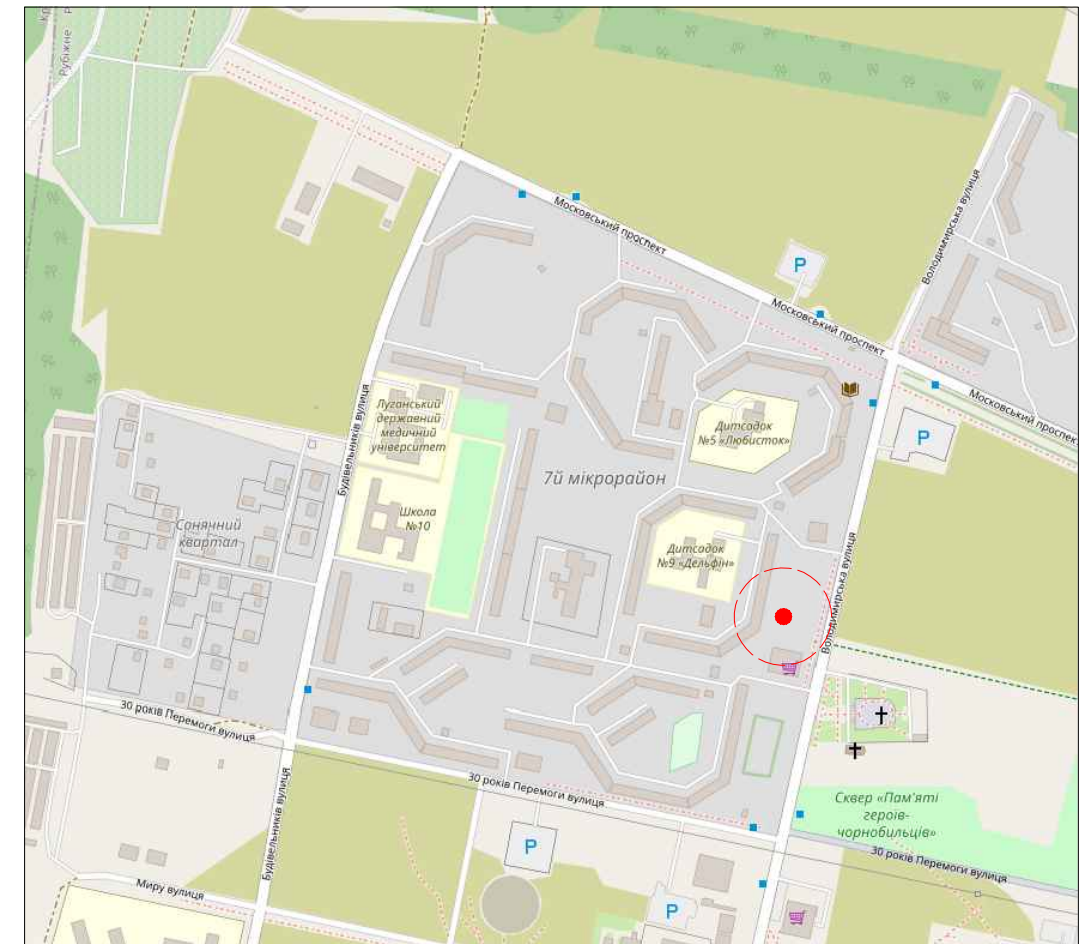
Параметры	Данные	Прим.
Кадастровый номер	95:29:0101053:178	
Площадь	30 м ²	
Собственность	Муниципальная собственность	
Использование	для размещения НТО	
Категория	Земли населенных пунктов	
Адрес	ЛНР, г. Рубежное, в р-не ул. Ленина, д. 45	
Начальная стоимость, руб.		

18_В р-не ул. Ленина, д. 45


Схема генерального плана М 1:1000




Ситуаційний план



Условные обозначения

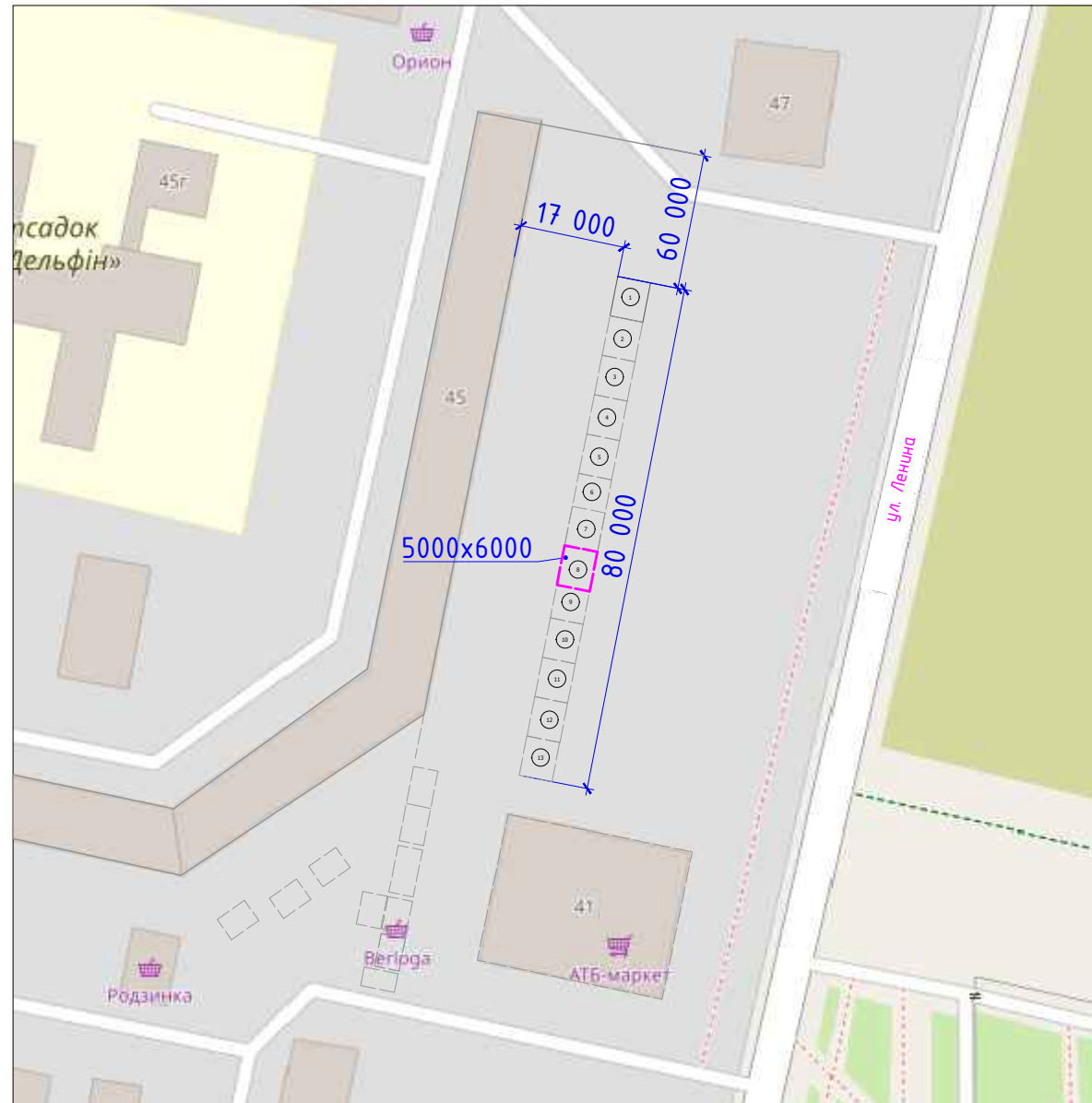
 Место положения нестационарного торгового объекта (НТО)

 Объект НТО на ситуационном плане

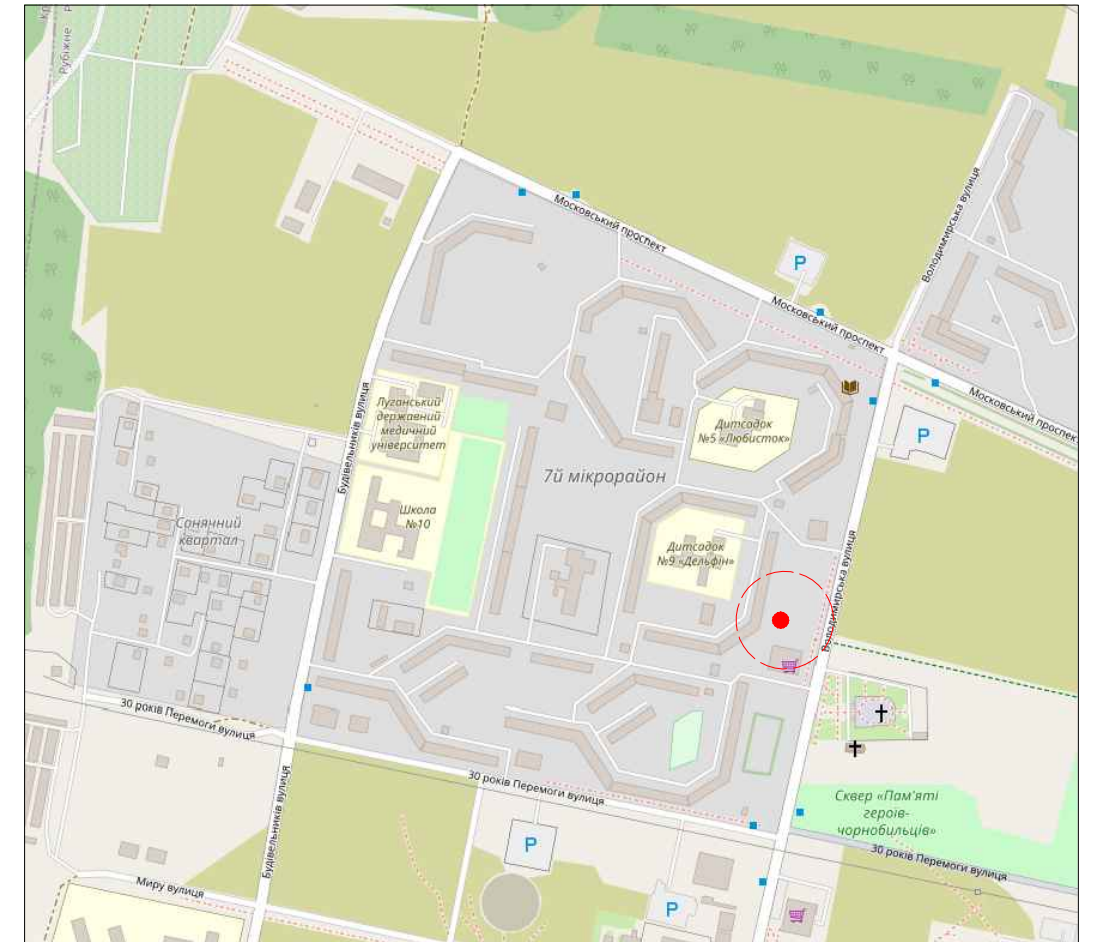
Параметры	Данные	Прим.
Кадастровий номер	95:29:0101053:180	
Площадь	30м ²	
Собственность	Муниципальная собственность	
Использование	для размещения НТО	
Категория	Земли населенных пунктов	
Адрес	ЛНР, г. Рубежное, в р-не ул. Ленина, д. 45	
Начальная стоимость, руб.		

Отдел градостроительства и архитектуры АГО г. Рубежное


Схема генерального плана М 1:1000




Ситуаційний план



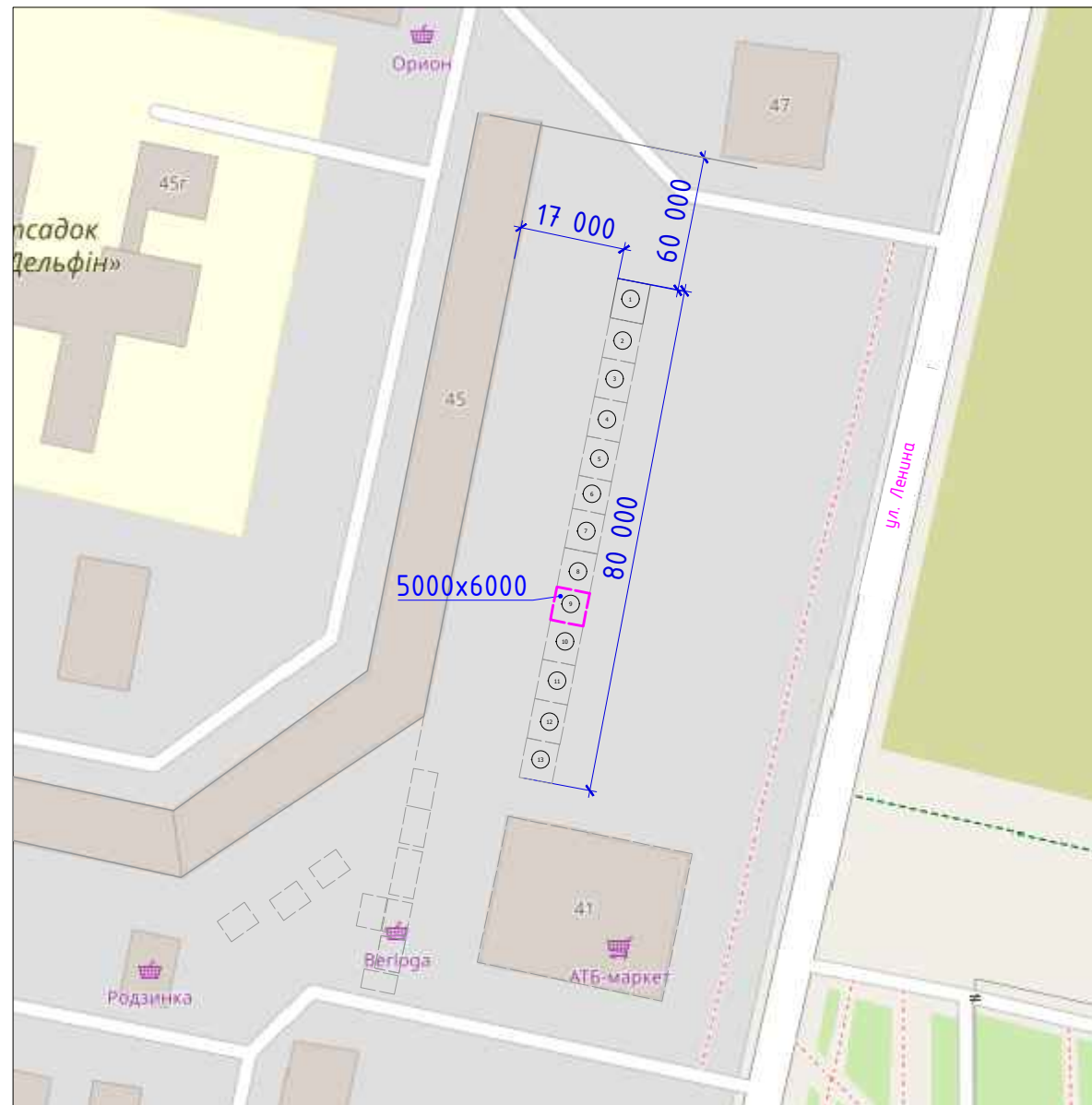
Условные обозначения

 Место положения нестационарного торгового объекта (НТО)

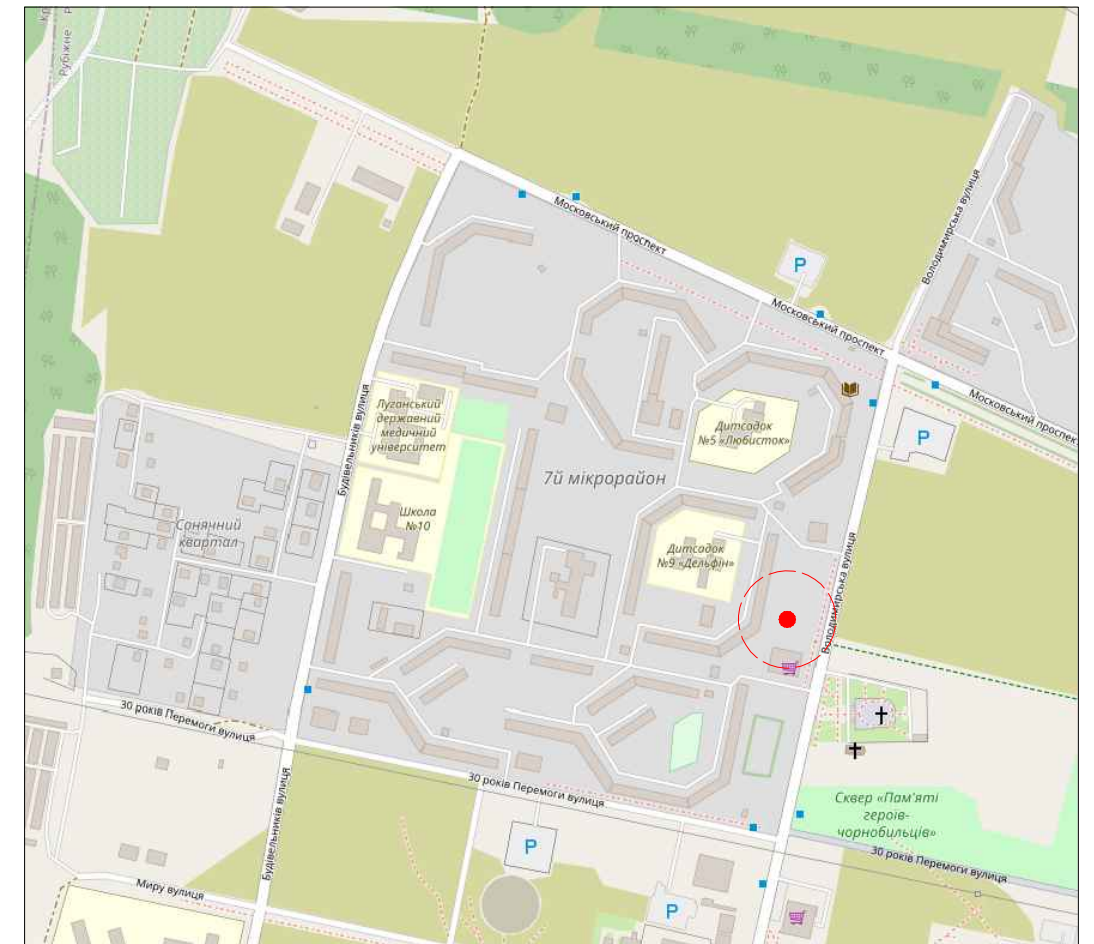
 Объект НТО на ситуационном плане

Параметры	Данные	Прим.
Кадастровый номер	95:29:0101053:181	
Площадь	30м ²	
Собственность	Муниципальная собственность	
Использование	для размещения НТО	
Категория	Земли населенных пунктов	
Адрес	ЛНР, г. Рубежное, в р-не ул. Ленина, д. 45	
Начальная стоимость, руб.		


Схема генерального плана М 1:1000




Ситуационный план



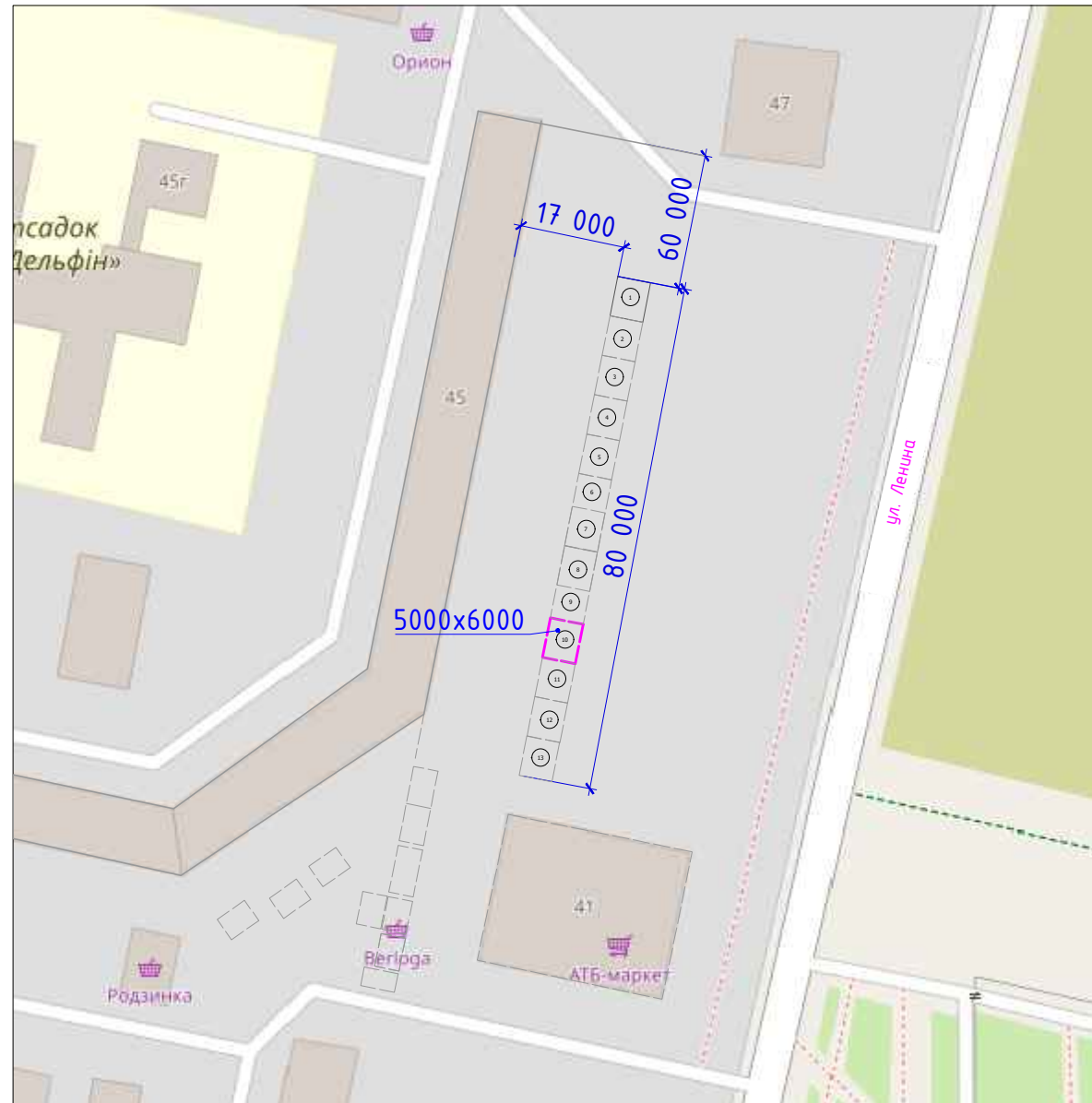
Условные обозначения

 Место положения нестационарного торгового объекта (НТО)

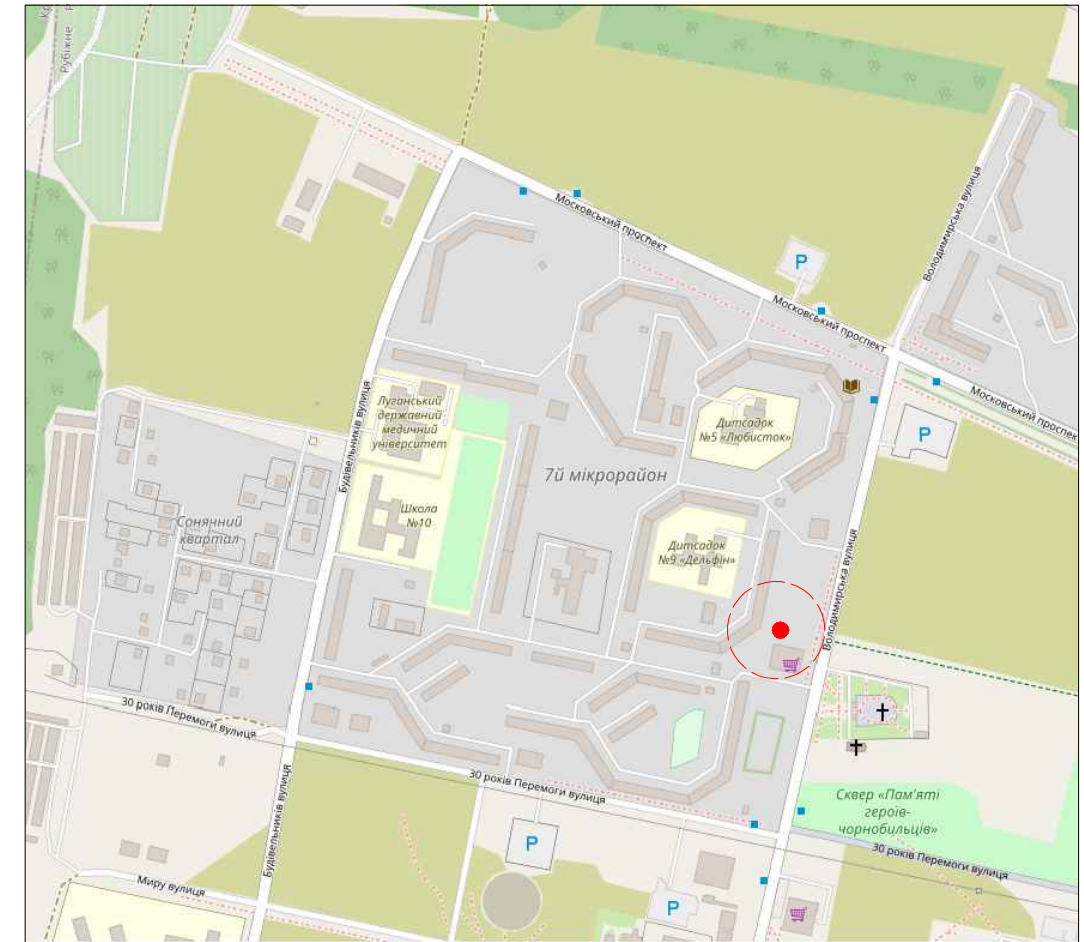
 Объект НТО на ситуационном плане

Параметры	Данные	Прим.
Кадастровый номер	95:29:0101053:182	
Площадь	30м ²	
Собственность	Муниципальная собственность	
Использование	для размещения НТО	
Категория	Земли населенных пунктов	
Адрес	ЛНР, г. Рубежное, в р-не ул. Ленина, д. 45	
Начальная стоимость, руб.		



Схема генерального плана М 1:1000



Ситуаційний план



Условные обозначения

-  Место положения нестационарного торгового объекта (НТО)
-  Объект НТО на ситуационном плане

Параметры	Данные	Прим.
Кадастровый номер	95:29:0101053:183	
Площадь	30м ²	
Собственность	Муниципальная собственность	
Использование	для размещения НТО	
Категория	Земли населенных пунктов	
Адрес	ЛНР, г. Рубежное, в р-не ул. Ленина, д. 45	
Начальная стоимость, руб.		



Схема генерального плана М 1:1000



Ситуационный план



Условные обозначения

-  Место положения нестационарного торгового объекта (НТО)
-  Объект НТО на ситуационном плане

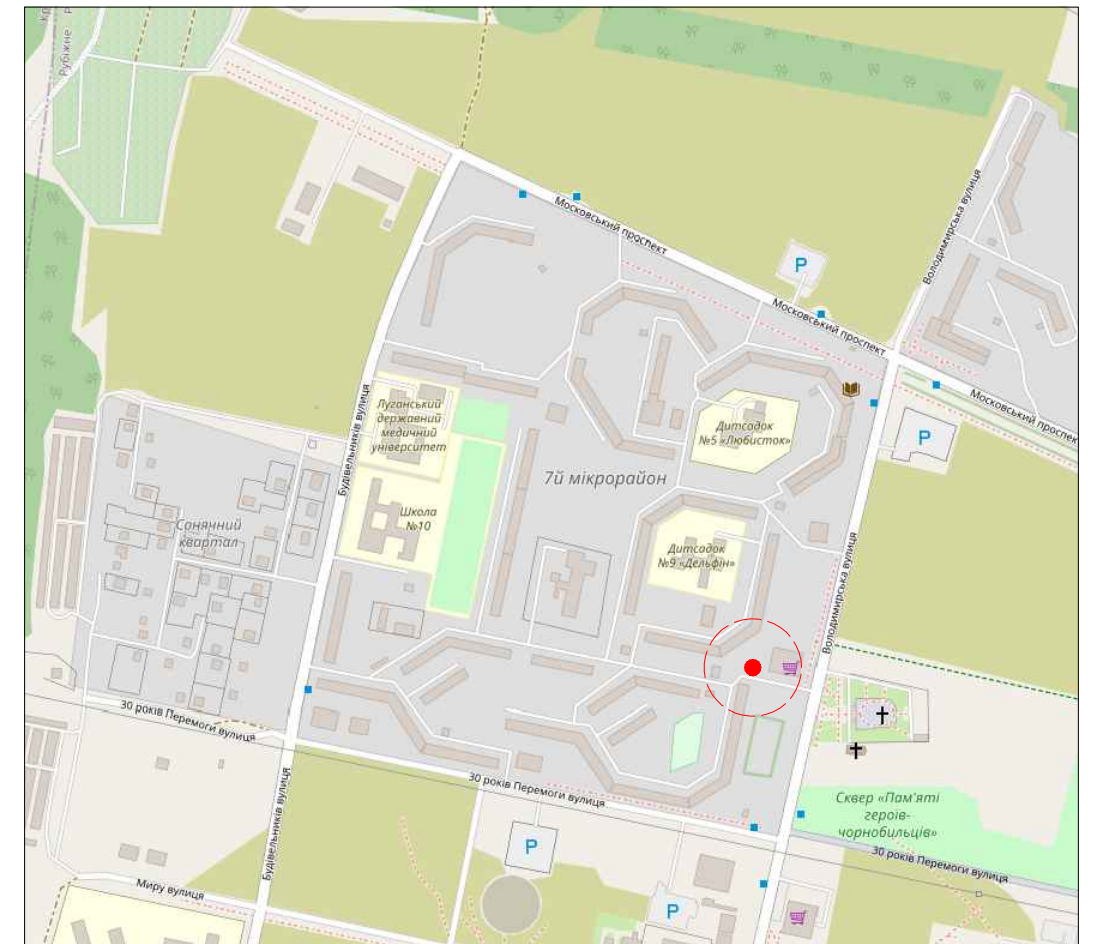
Параметры	Данные	Прим.
Кадастровый номер	95:29:0101053:184	
Площадь	30 м ²	
Собственность	Муниципальная собственность	
Использование	для размещения НТО	
Категория	Земли населенных пунктов	
Адрес	ЛНР, г. Рубежное, в р-не ул. Ленина, д. 45	
Начальная стоимость, руб.		

23_В р-не ул. Ленина, д. 45



Схема генерального плана М 1:1000



Ситуационный план



Условные обозначения

-  Место положения нестационарного торгового объекта (НТО)
-  Объект НТО на ситуационном плане

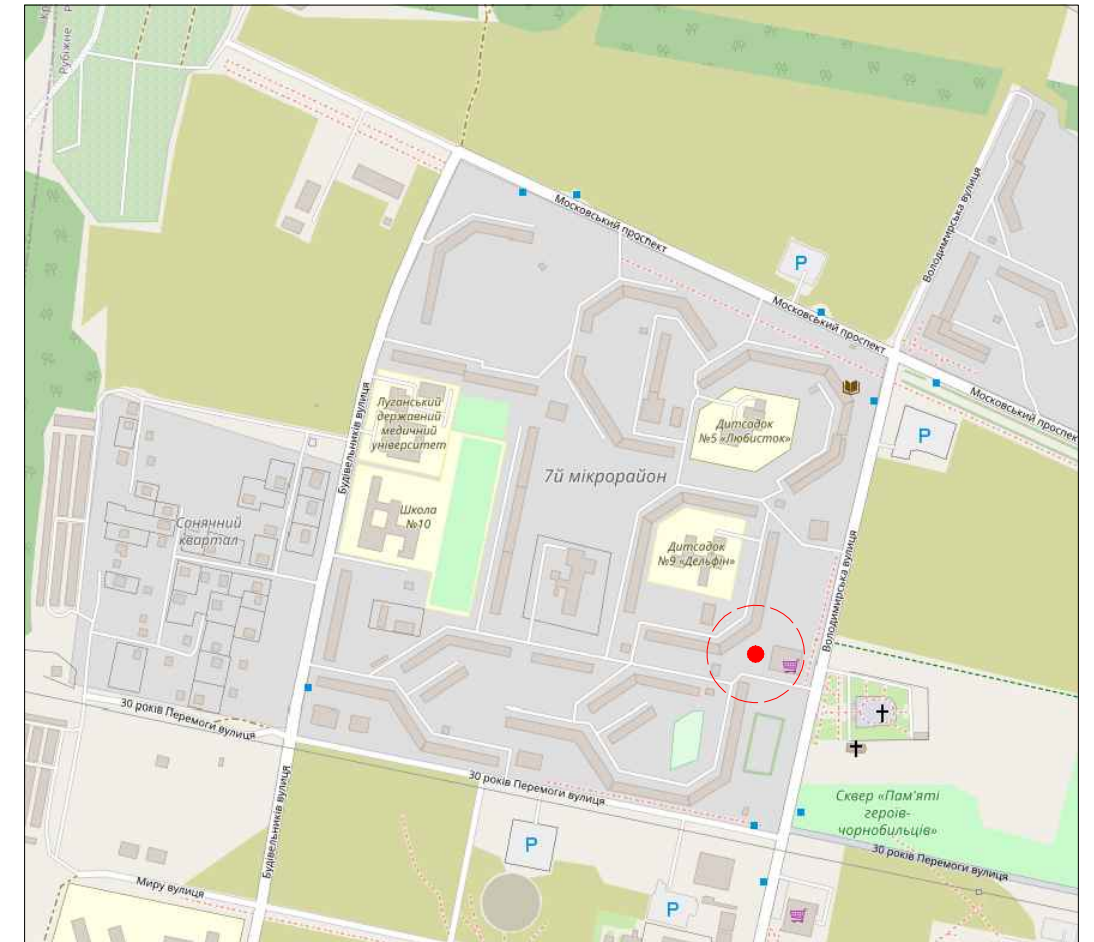
Параметры	Данные	Прим.
Кадастровый номер	95:29:0101053:185	
Площадь	30 м ²	
Собственность	Муниципальная собственность	
Использование	для размещения НТО	
Категория	Земли населенных пунктов	
Адрес	ЛНР, г. Рубежное, в р-не ул. Ленина, д. 45	
Начальная стоимость, руб.		

Отдел градостроительства и архитектуры АГО г. Рубежное



Схема генерального плана М 1:1000



Ситуационный план



Условные обозначения

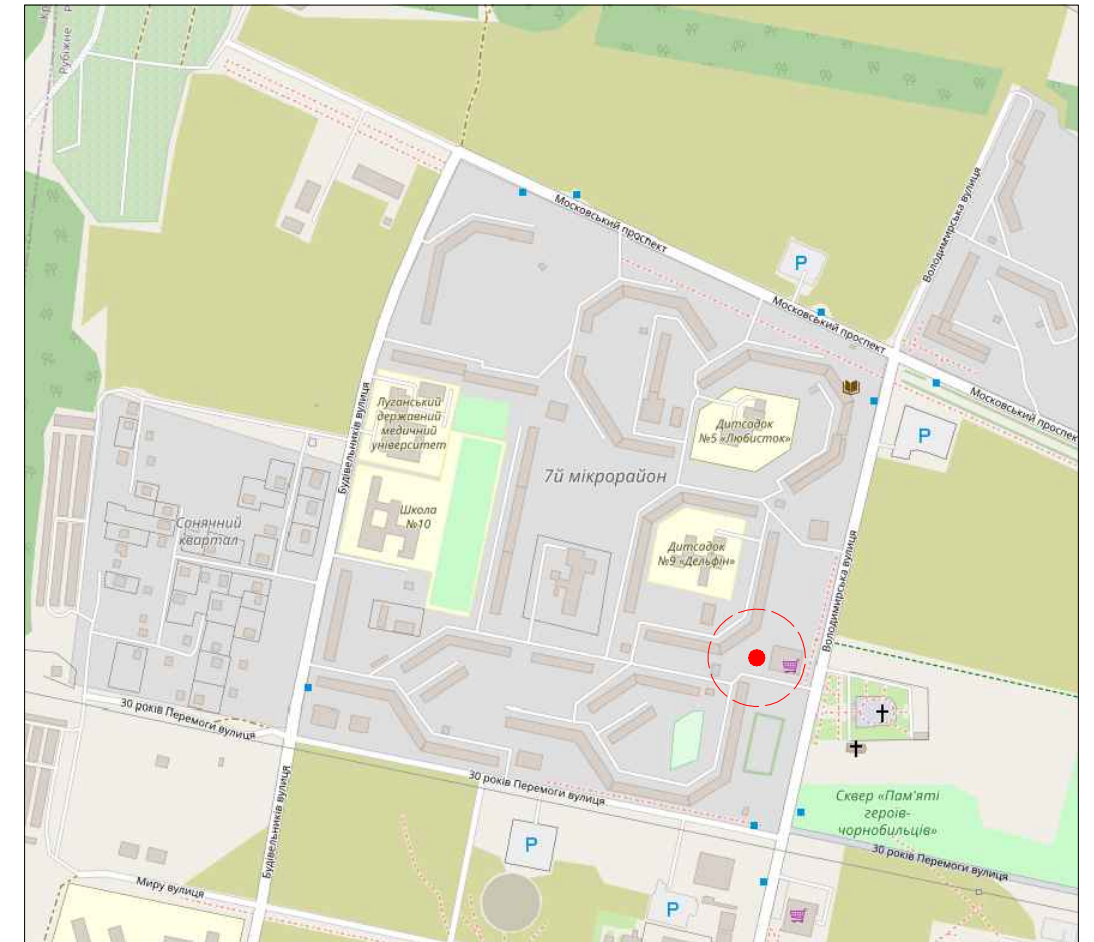
-  Место положения нестационарного торгового объекта (НТО)
-  Объект НТО на ситуационном плане

Параметры	Данные	Прим.
Кадастровый номер	95:29:0101053:186	
Площадь	30 м ²	
Собственность	Муниципальная собственность	
Использование	для размещения НТО	
Категория	Земли населенных пунктов	
Адрес	ЛНР, г. Рубежное, в р-не ул. Ленина, д. 45	
Начальная стоимость, руб.		


Схема генерального плана М 1:1000




Ситуаційний план



Условные обозначения

 Место положения нестационарного торгового объекта (НТО)

 Объект НТО на ситуационном плане

Параметры	Данные	Прим.
Кадастровый номер	95:29:0101053:175	
Площадь	30 м ²	
Собственность	Муниципальная собственность	
Использование	для размещения НТО	
Категория	Земли населенных пунктов	
Адрес	ЛНР, г. Рубежное, в р-не ул. Ленина, д. 45	
Начальная стоимость, руб.		



Схема генерального плана М 1:1000



Ситуационный план

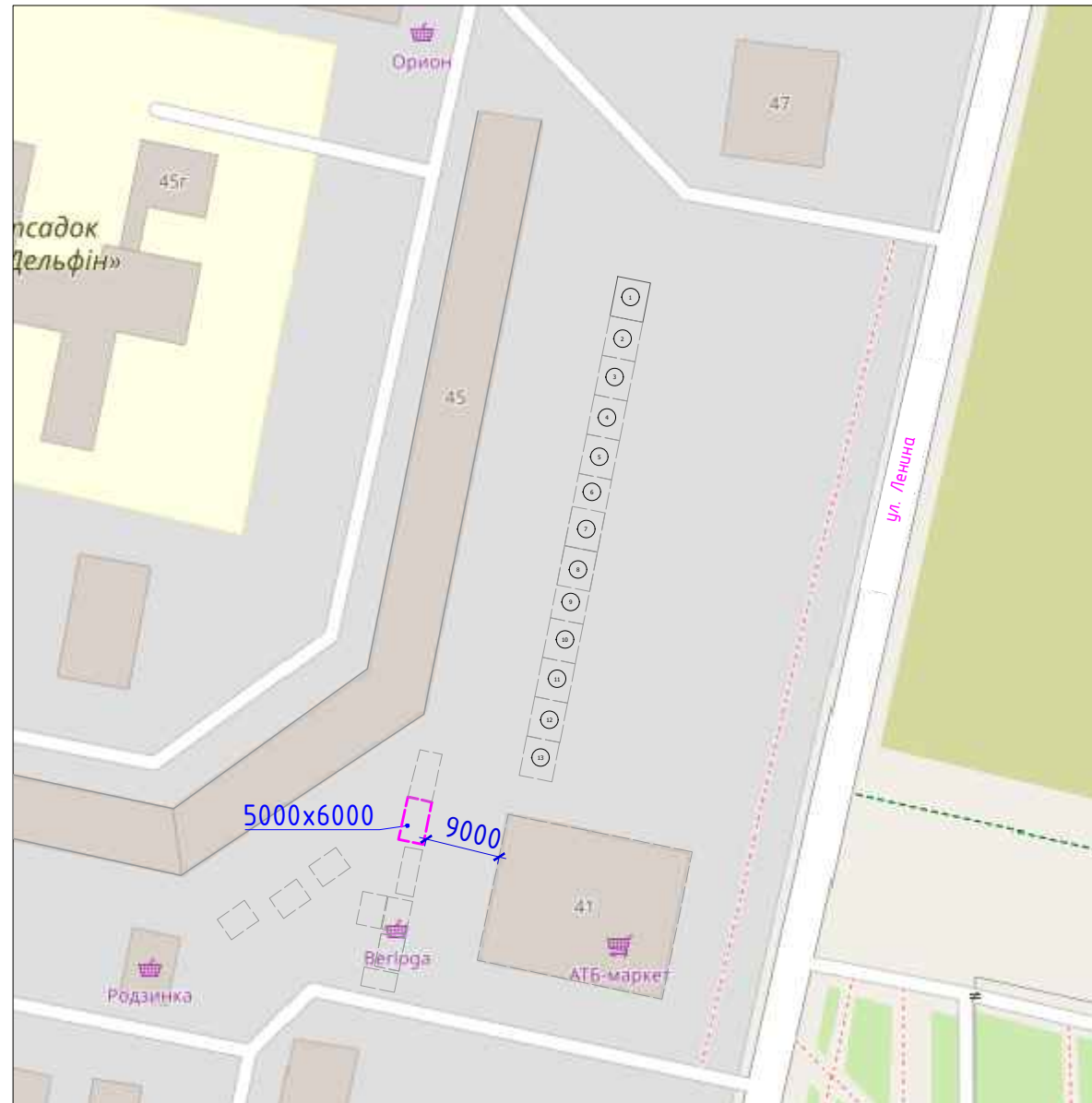


Условные обозначения

-  Место положения нестационарного торгового объекта (НТО)
-  Объект НТО на ситуационном плане

Параметры	Данные	Прим.
Кадастровый номер	95:29:0101053:176	
Площадь	30 м ²	
Собственность	Муниципальная собственность	
Использование	для размещения НТО	
Категория	Земли населенных пунктов	
Адрес	ЛНР, г. Рубежное, в р-не ул. Ленина, д. 45	
Начальная стоимость, руб.		


Схема генерального плана М 1:1000




Ситуационный план



Условные обозначения

 Место положения нестационарного торгового объекта (НТО)

 Объект НТО на ситуационном плане

Параметры	Данные	Прим.
Кадастровый номер	95:29:0101053:177	
Площадь	30 м ²	
Собственность	Муниципальная собственность	
Использование	для размещения НТО	
Категория	Земли населенных пунктов	
Адрес	ЛНР, г. Рубежное, р-н ул. Ленина, д. 45	
Начальная стоимость, руб.		

28_В р-не ул. Ленина, д. 45

Ситуаційний план

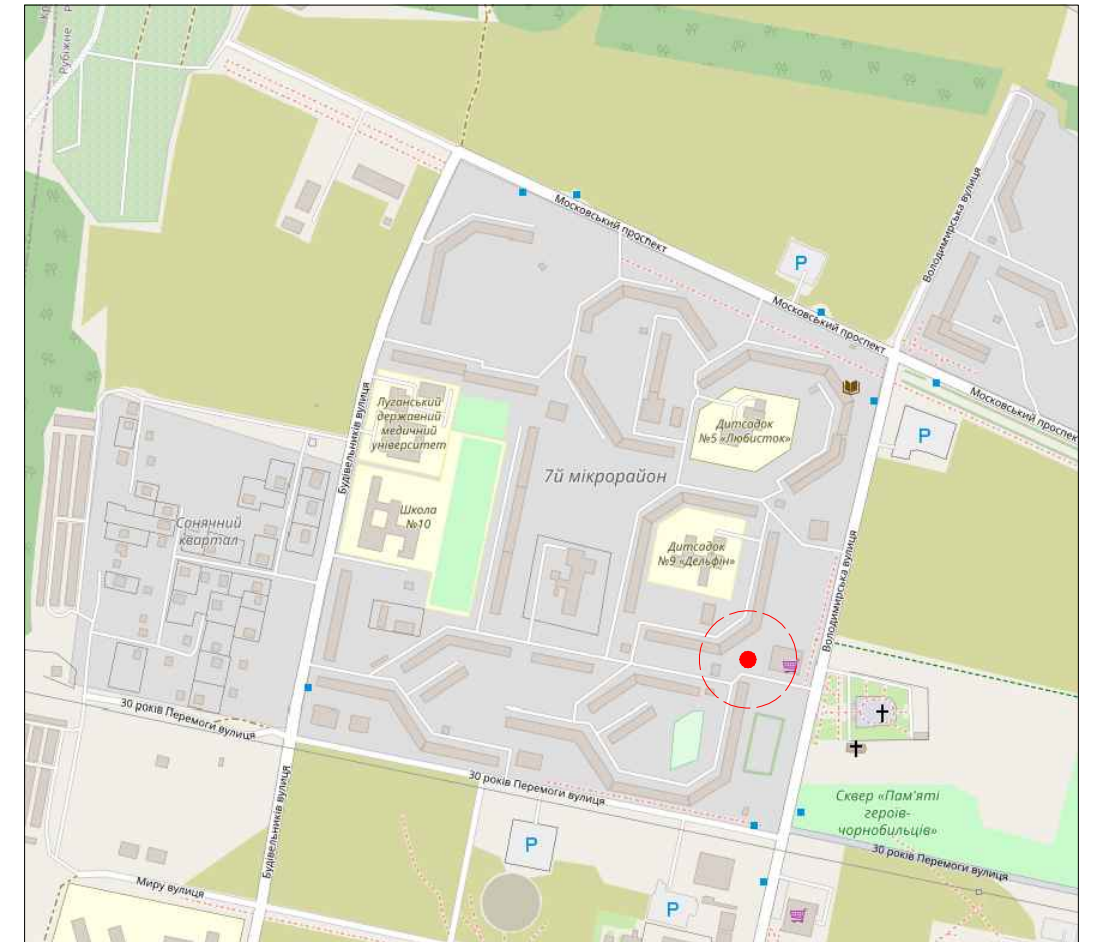




Схема генерального плану М 1:1000



Условные обозначения

 Место положения нестационарного торгового объекта (НТО)

 Объект НТО на ситуационном плане

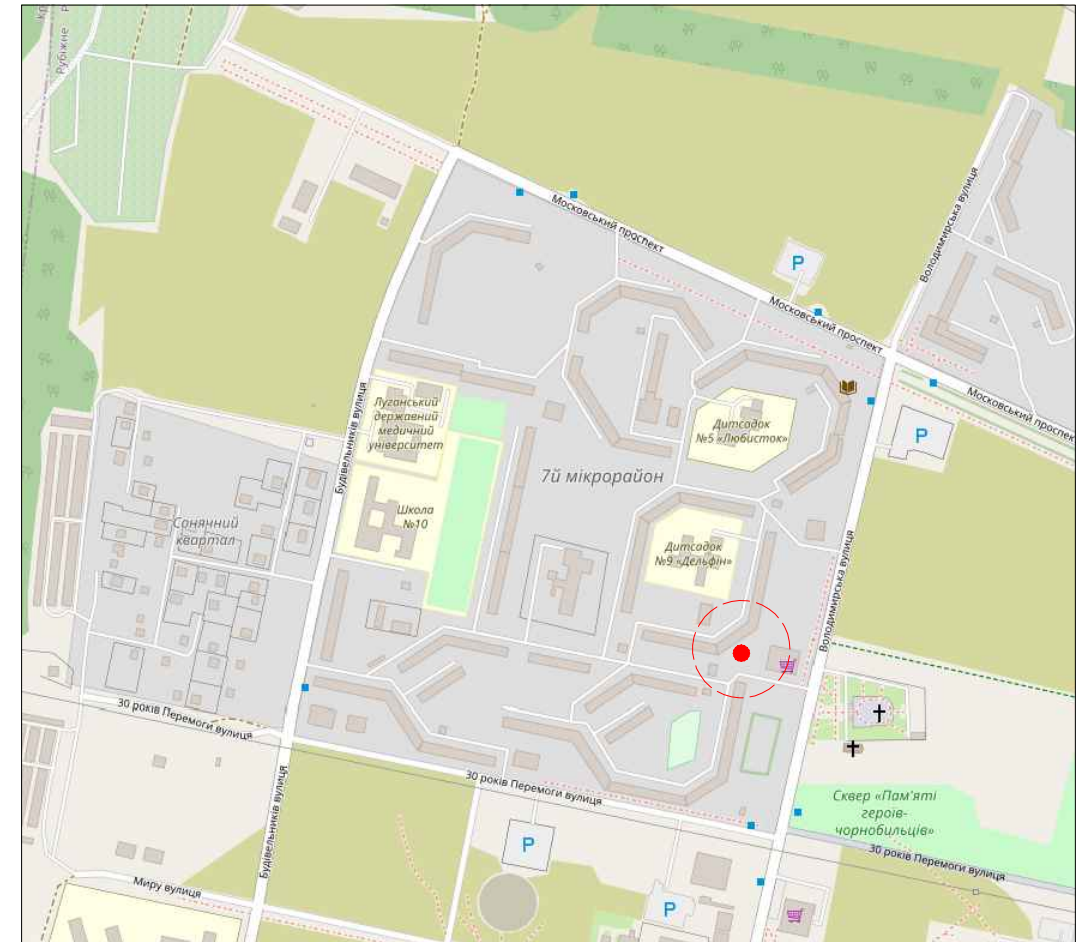
Параметры	Данные	Прим.
Кадастровый номер	95:29:0101053:179	
Площадь	30 м ²	
Собственность	Муниципальная собственность	
Использование	для размещения НТО	
Категория	Земли населенных пунктов	
Адрес	ЛНР, г. Рубежное, в р-не ул. Ленина, д. 45	
Начальная стоимость, руб.		

Отдел градостроительства и архитектуры АГО г. Рубежное


Схема генерального плана М 1:1000




Ситуаційний план



Условные обозначения

 Место положения нестационарного торгового объекта (НТО)

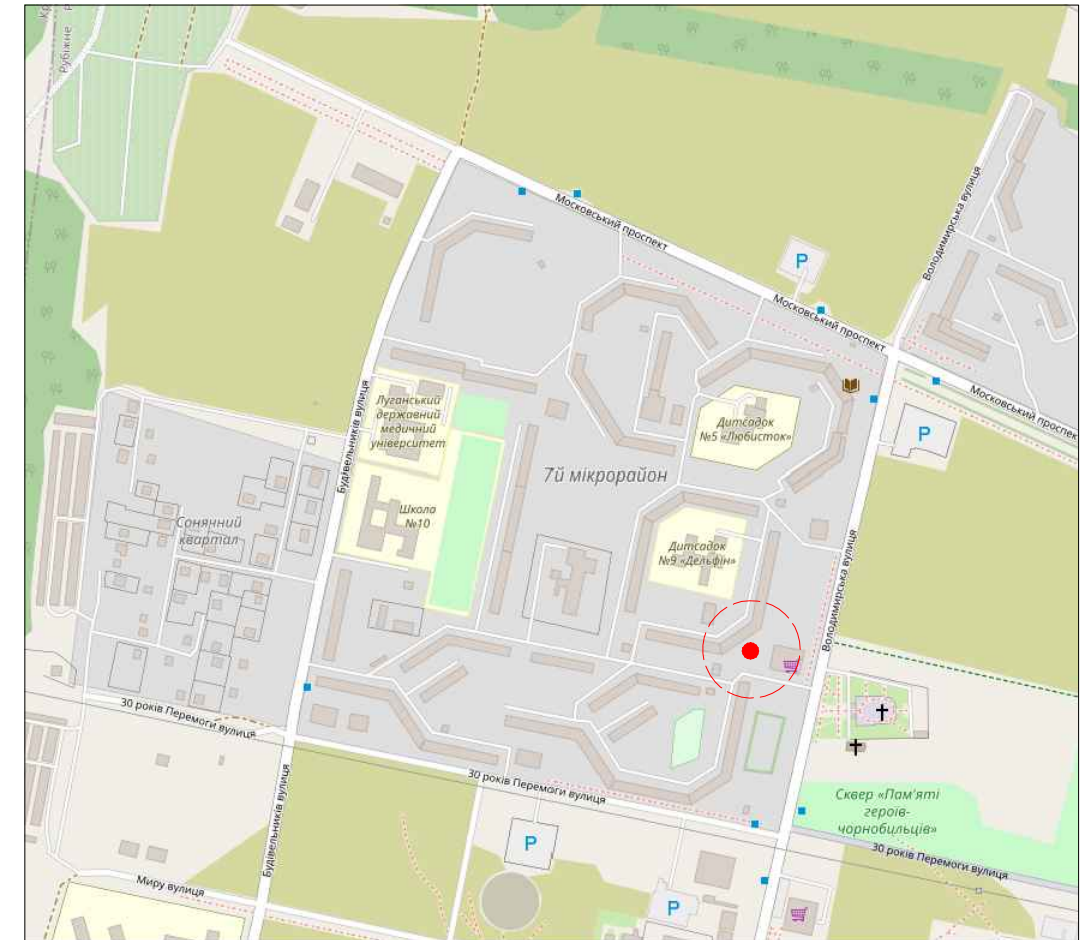
 Объект НТО на ситуационном плане

Параметры	Данные	Прим.
Кадастровый номер	95:29:0101045:181	
Площадь	18 м ²	
Собственность	Муниципальная собственность	
Использование	для размещения НТО	
Категория	Земли населенных пунктов	
Адрес	ЛНР, г. Рубежное, в р-не ул. Ленина, д. 39А и 43	
Начальная стоимость, руб.		



Схема генерального плана М 1:1000



Ситуационный план



Условные обозначения

-  Место положения нестационарного торгового объекта (НТО)
-  Объект НТО на ситуационном плане

Параметры	Данные	Прим.
Кадастровый номер	95:29:0101053:196	
Площадь	10 м ²	
Собственность	Муниципальная собственность	
Использование	для размещения НТО	
Категория	Земли населенных пунктов	
Адрес	ЛНР, г. Рубежное, в р-не ул. Ленина, д. 45	
Начальная стоимость, руб.		

Ситуационный план

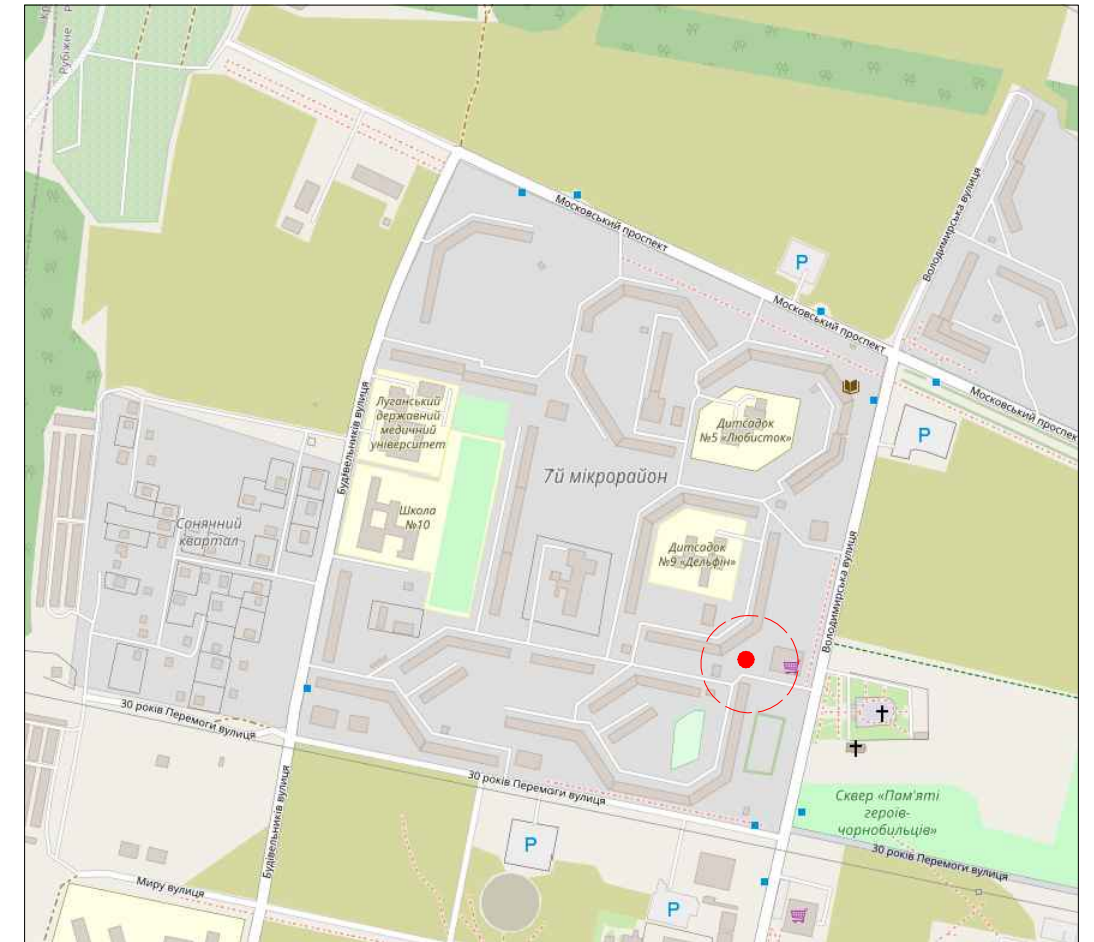




Схема генерального плана М 1:1000

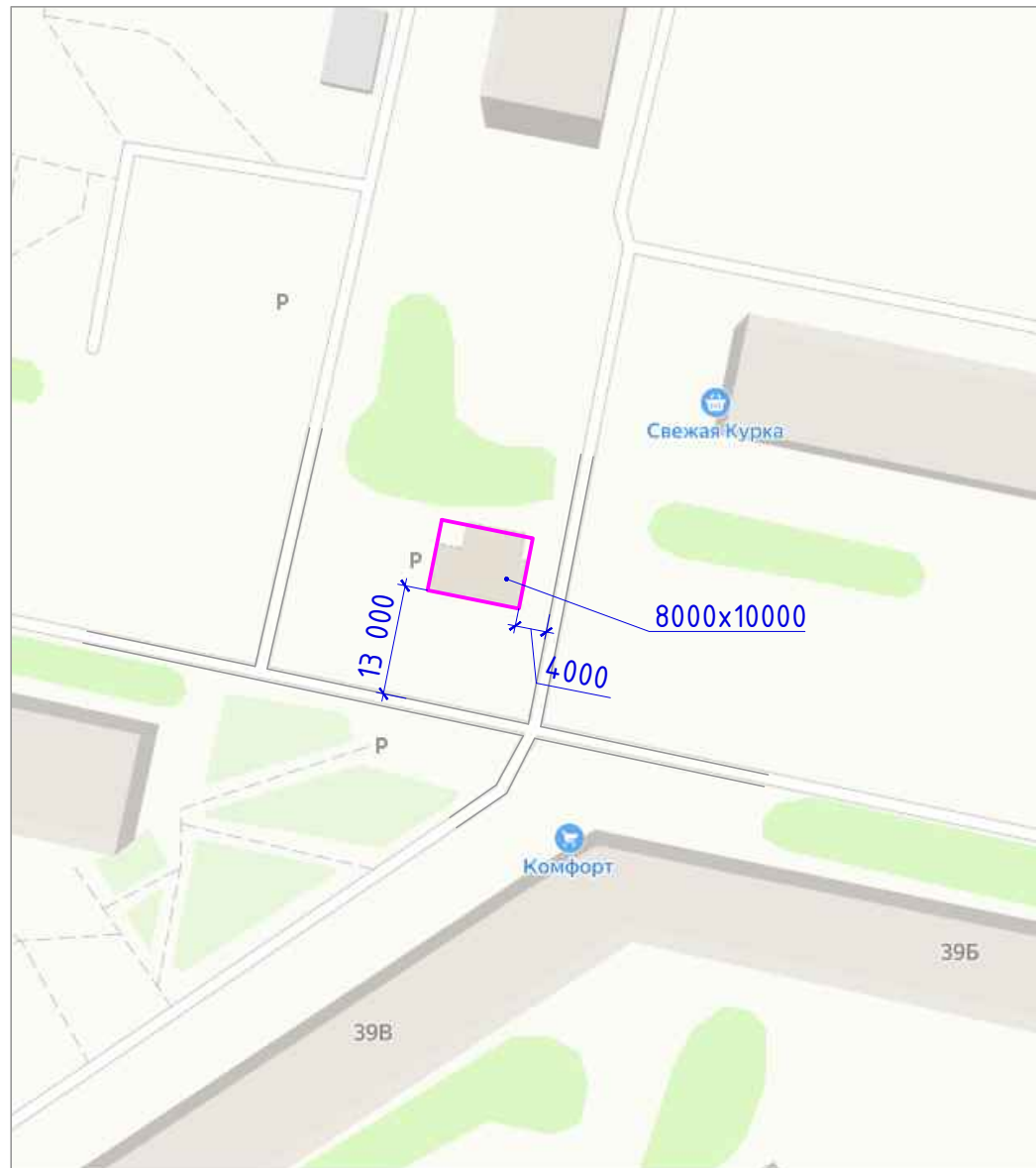


Условные обозначения

-  Место положения нестационарного торгового объекта (НТО)
-  Объект НТО на ситуационном плане

Параметры	Данные	Прим.
Кадастровый номер	95:29:0101045:183	
Площадь	28 м ²	
Собственность	Муниципальная собственность	
Использование	для размещения НТО	
Категория	Земли населенных пунктов	
Адрес	ЛНР, г. Рубежное, в р-не ул. Ленина, д. 43 и 39А	
Начальная стоимость, руб.		


Схема генерального плана М 1:1000




Ситуационный план



Условные обозначения

 Место положения нестационарного торгового объекта (НТО)

 Объект НТО на ситуационном плане



Параметры	Данные	Прим.
Кадастровый номер	95:29:0000000:24686	
Площадь	80 м ²	
Собственность	Муниципальная собственность	
Использование	для размещения НТО	
Категория	Земли населенных пунктов	
Адрес	ЛНР, г. Рубежное, р-н магазина "Комфорт" ул. Ленина, д. 39В	
Начальная стоимость, руб.		

ЗЗ_В р-не ул. 30 лет Победы, д. 12, возле магазина "Смак"

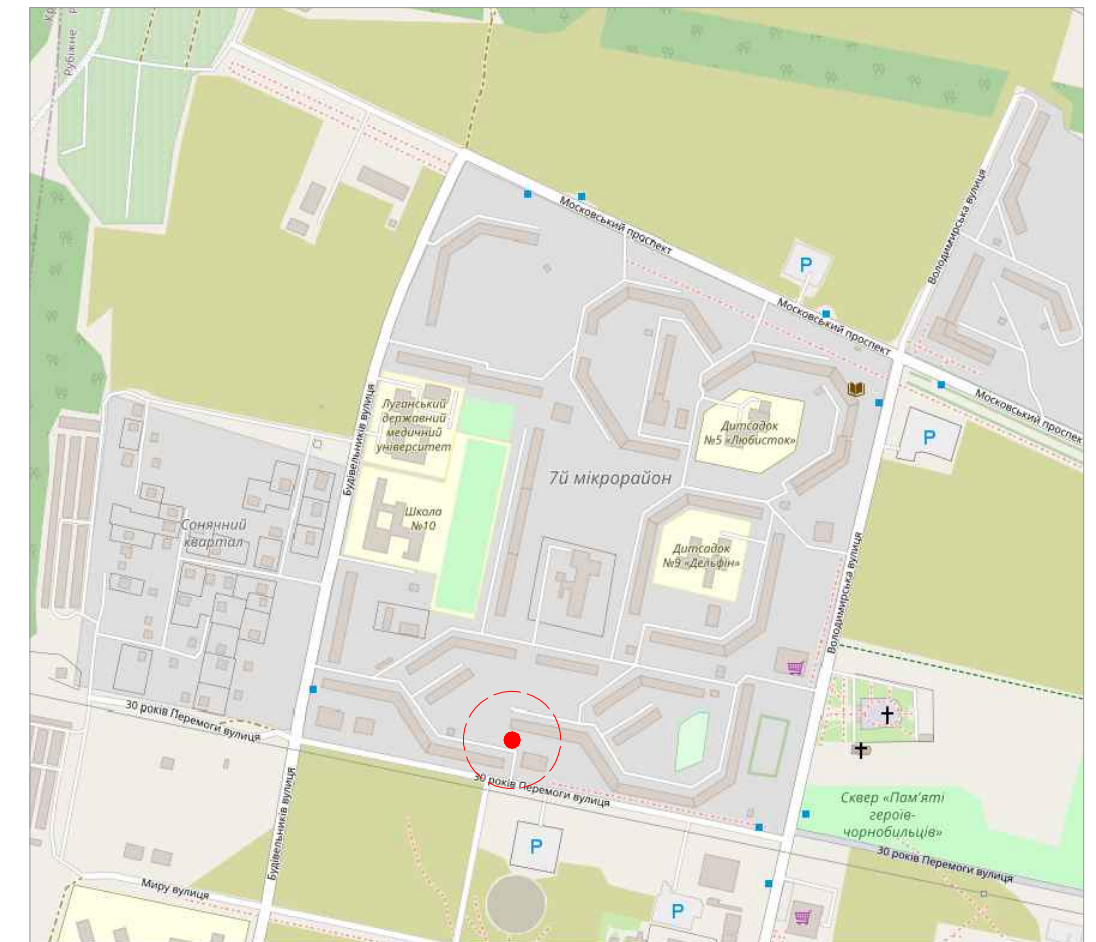
Схема генерального плана М 1:500



Условные обозначения

-  Место положения нестационарного торгового объекта (НТО)
-  Объект НТО на ситуационном плане

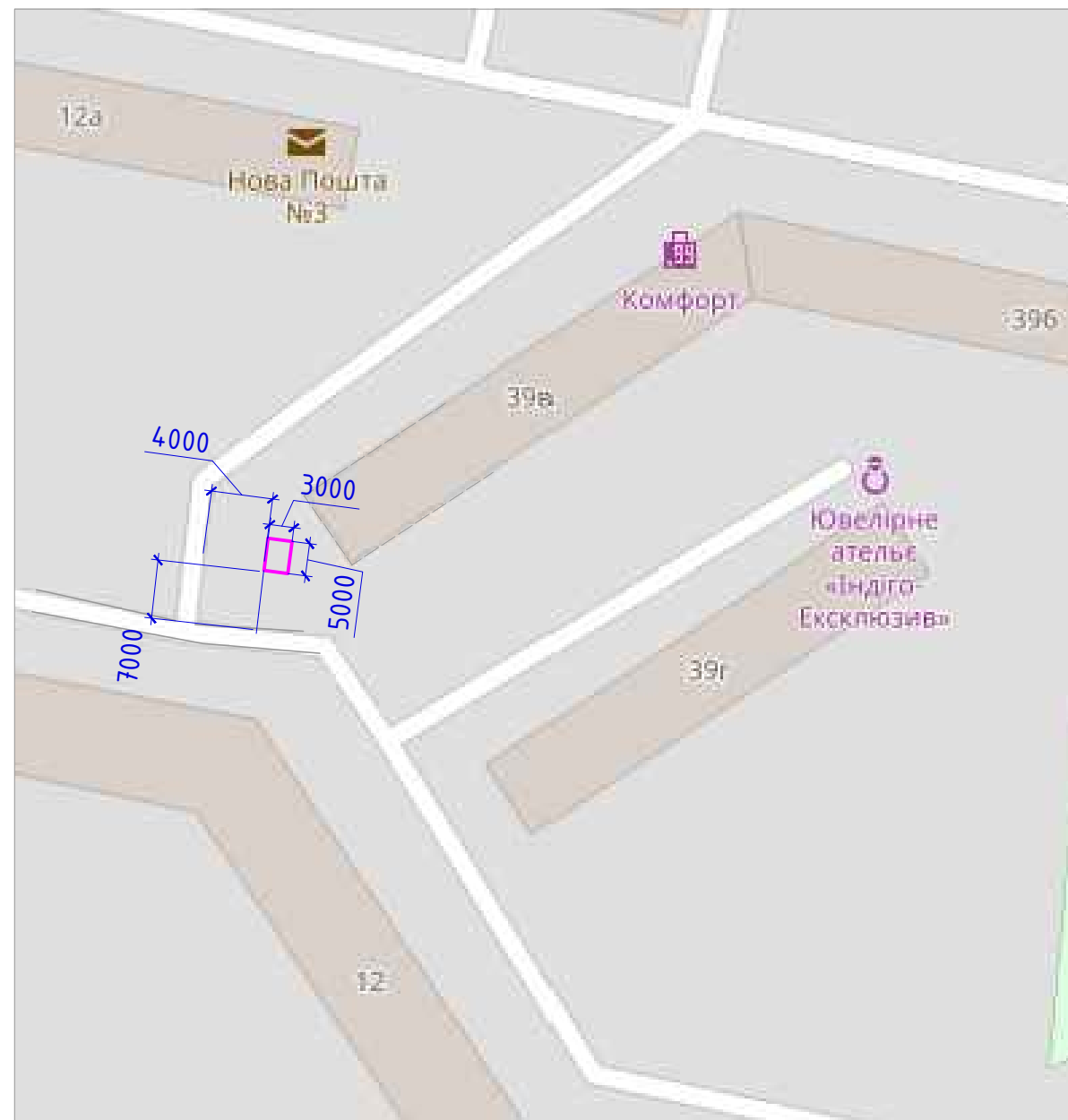
Ситуационный план



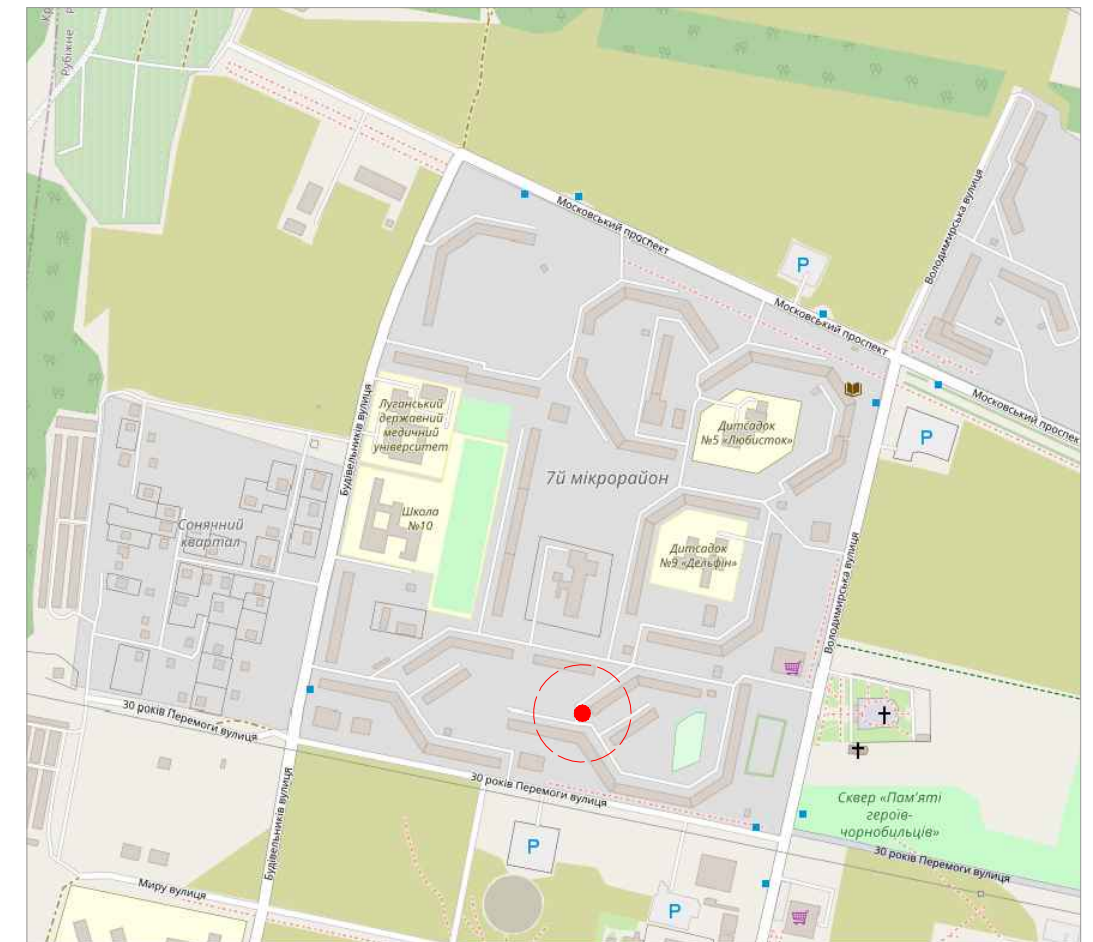
Параметры	Данные	Прим.
Кадастровый номер	95:29:0101012:222	
Площадь	9 м ²	
Собственность	Муниципальная собственность	
Использование	для размещения НТО	
Категория	Земли населенных пунктов	
Адрес	ЛНР, г. Рубежное, в р-не ул. 30 лет Победы, д. 12, возле магазина "Смак"	
Начальная стоимость, руб.		

Отдел градостроительства и архитектуры АГО г. Рубежное



Схема генерального плана М 1:500



Ситуаційний план



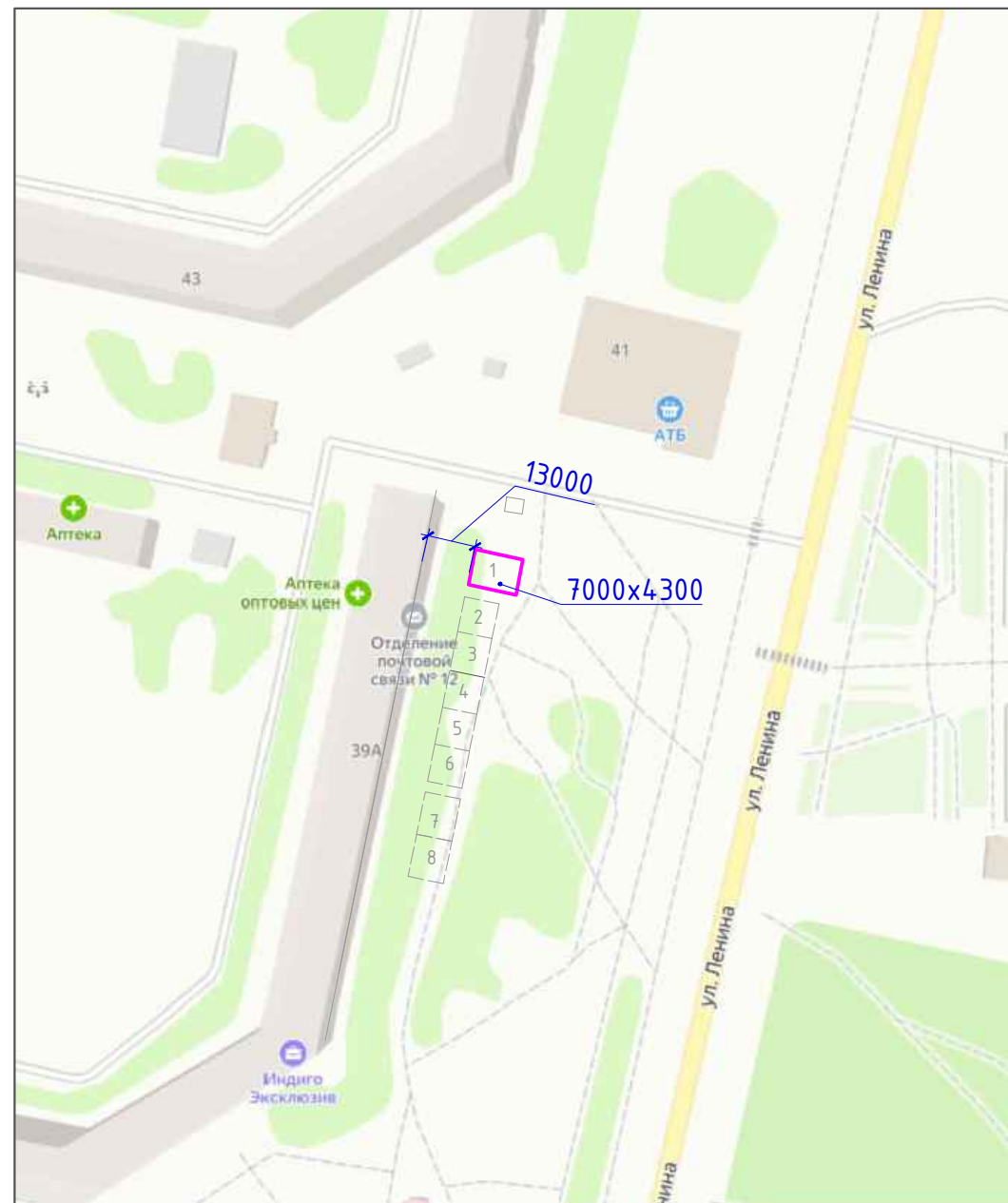
Условные обозначения

-  Место положения нестационарного торгового объекта (НТО)
-  Объект НТО на ситуационном плане

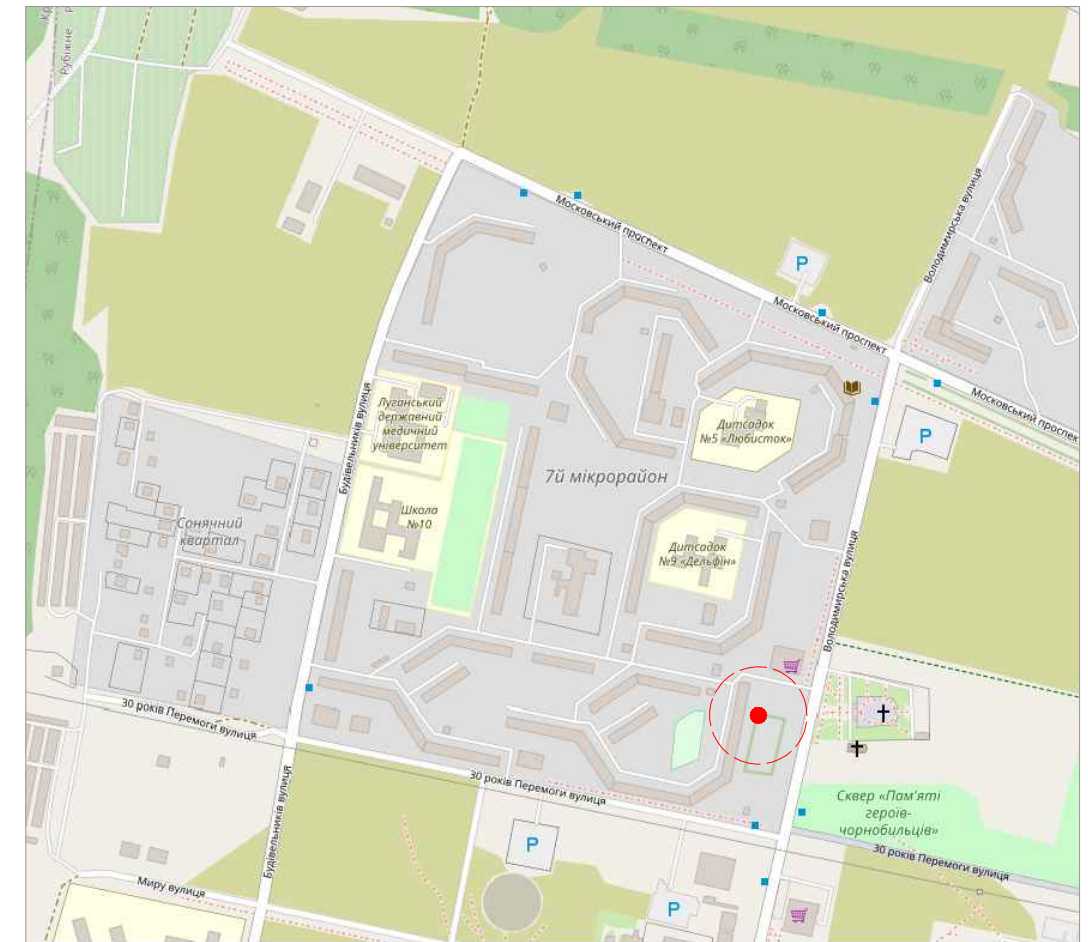
Параметры	Данные	Прим.
Кадастровый номер	95:29:0000000:24664	
Площадь	15 м ²	
Собственность	Муниципальная собственность	
Использование	для размещения НТО	
Категория	Земли населенных пунктов	
Адрес	ЛНР, г. Рубежное, р-н ул. Ленина, д. 39В	
Начальная стоимость, руб.		

35_ Ул. Ленина, д. 39А

Схема генерального плана М 1:1000



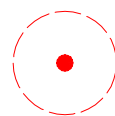
Ситуационный план



Условные обозначения



Место положения нестационарного торгового объекта (НТО)

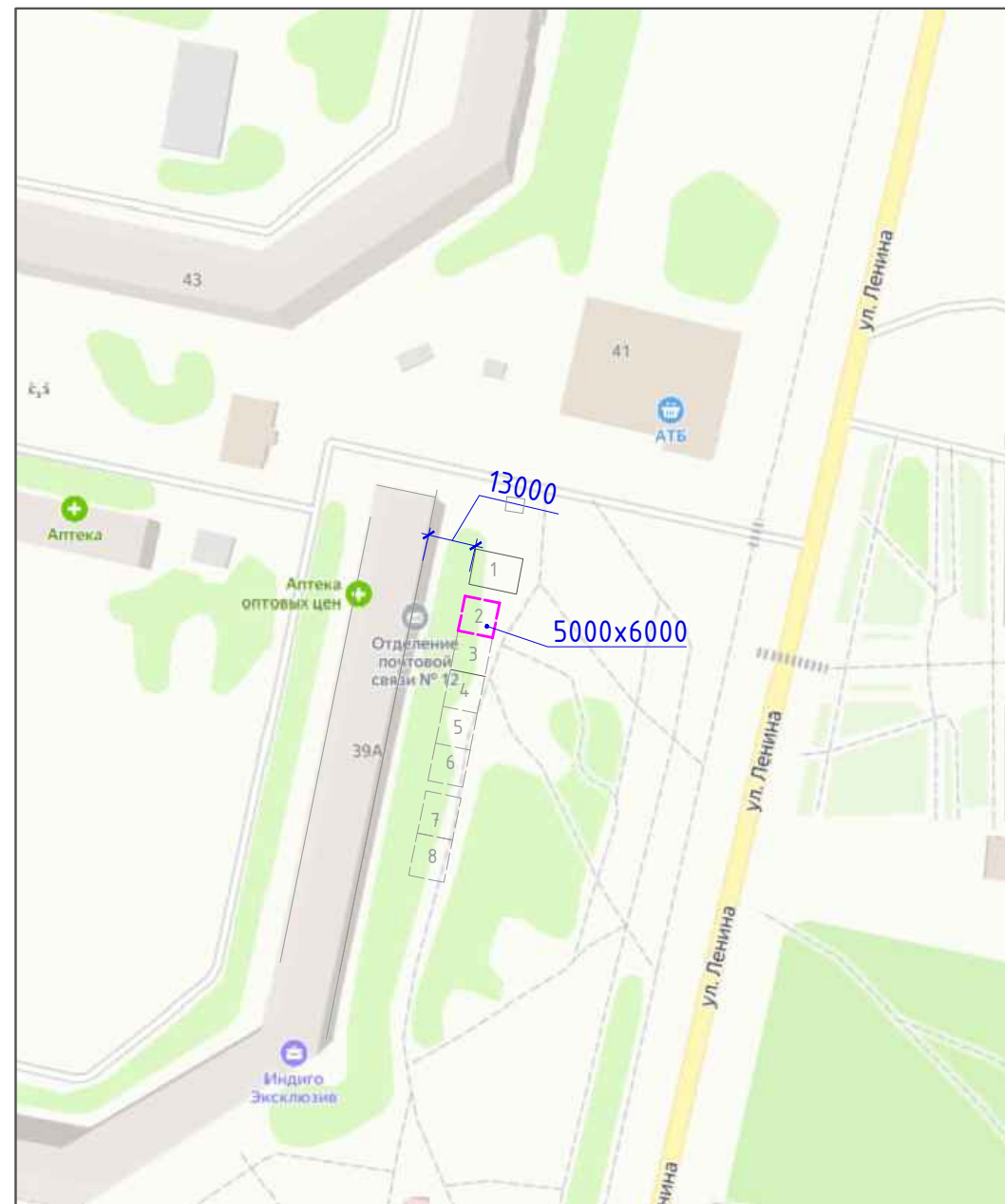


Объект НТО на ситуационном плане

Параметры	Данные	Прим.
Кадастровый номер	95:29:0101001:1910	
Площадь	30 м ²	
Собственность	Муниципальная собственность	
Использование	для размещения НТО	
Категория	Земли населенных пунктов	
Адрес	ЛНР, г. Рубежное, ул. Ленина, д. 39А	
Начальная стоимость, руб.		

Отдел градостроительства и архитектуры АГО г. Рубежное

Схема генерального плана М 1:1000

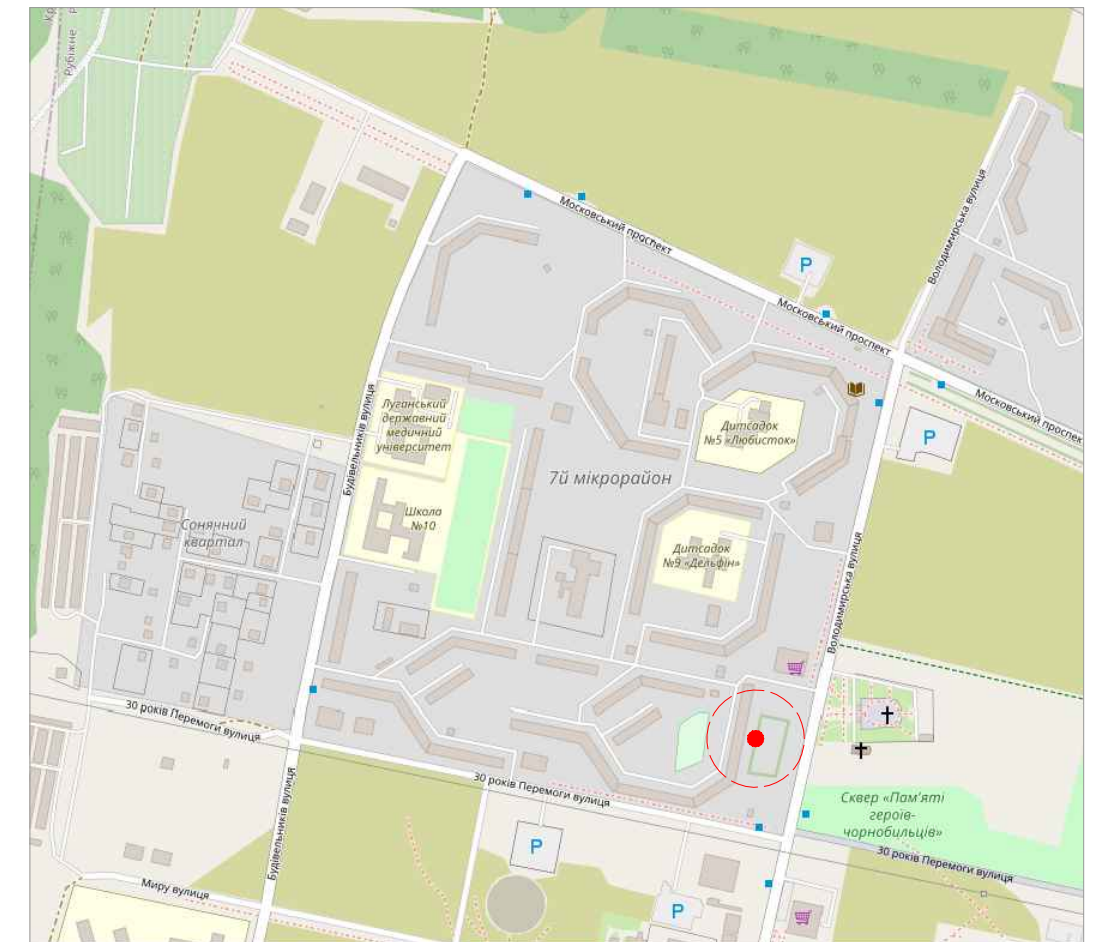


Условные обозначения

- Место положения нестационарного торгового объекта (НТО)
- Объект НТО на ситуационном плане

36_Р-н ул. Ленина, д. 39А

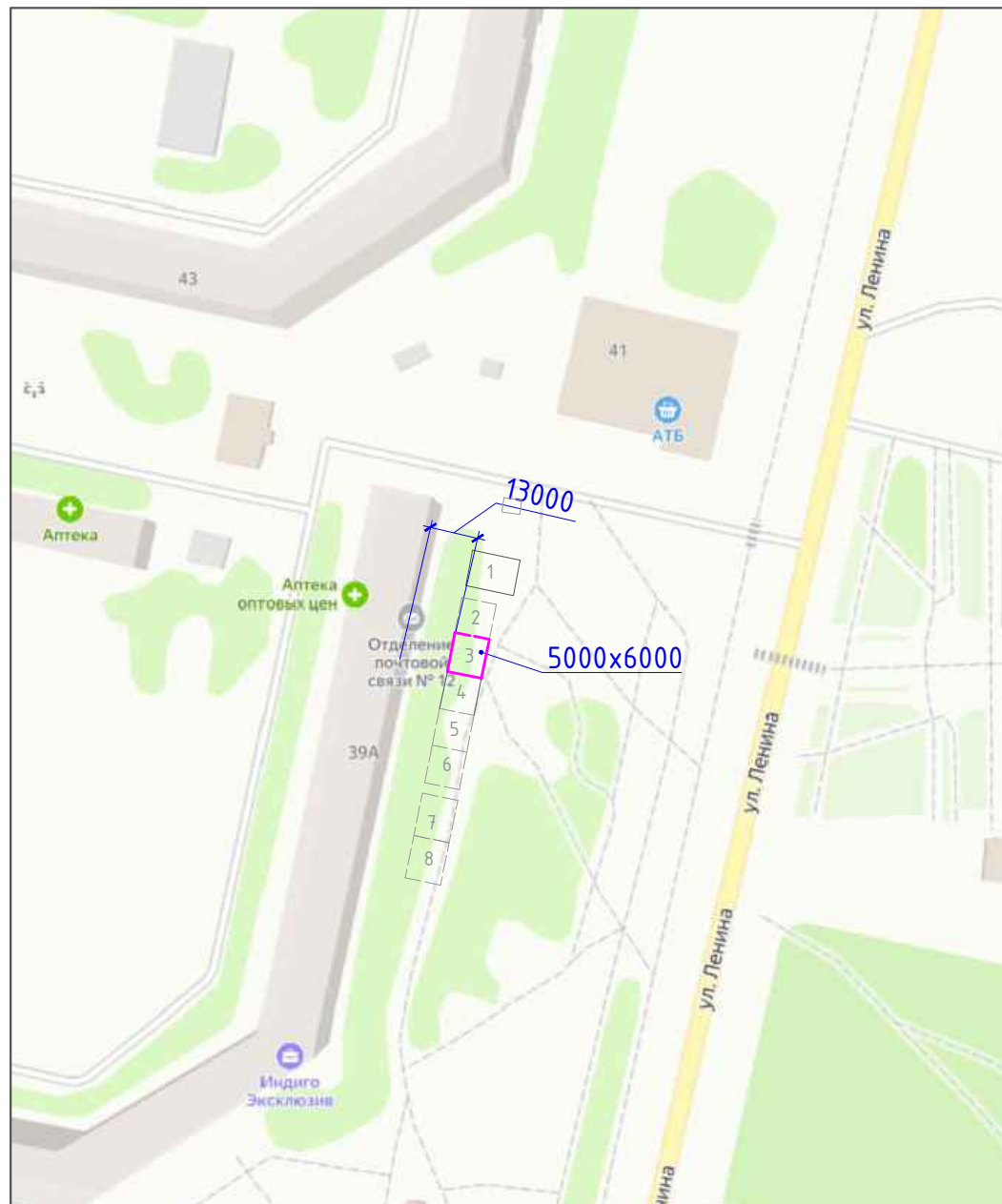
Ситуационный план



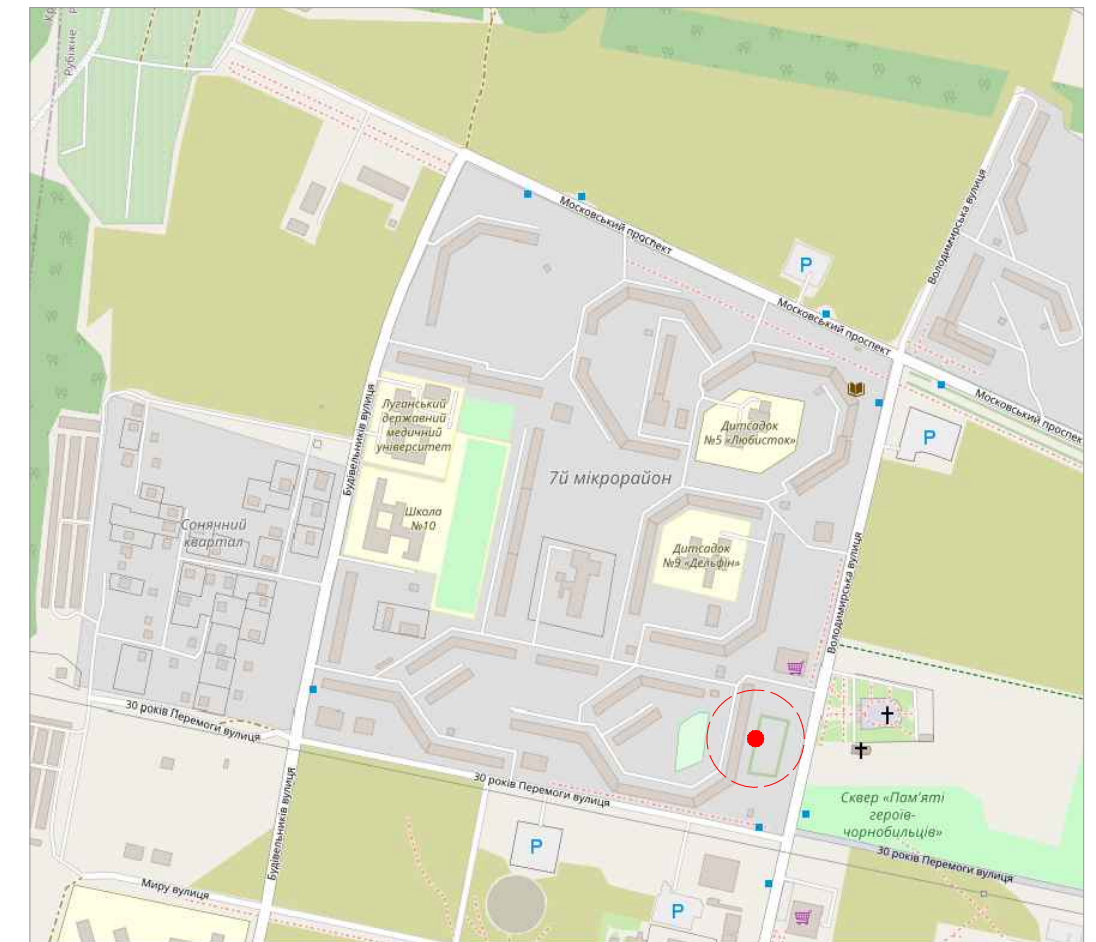
Параметры	Данные	Прим.
Кадастровый номер	95:29:0000000:24689	
Площадь	30 м ²	
Собственность	Муниципальная собственность	
Использование	для размещения НТО	
Категория	Земли населенных пунктов	
Адрес	ЛНР, г. Рубежное, р-н ул. Ленина, д. 39А	
Начальная стоимость, руб.		

Отдел градостроительства и архитектуры АГО г. Рубежное

Схема генерального плана М 1:1000




Ситуационный план



Условные обозначения



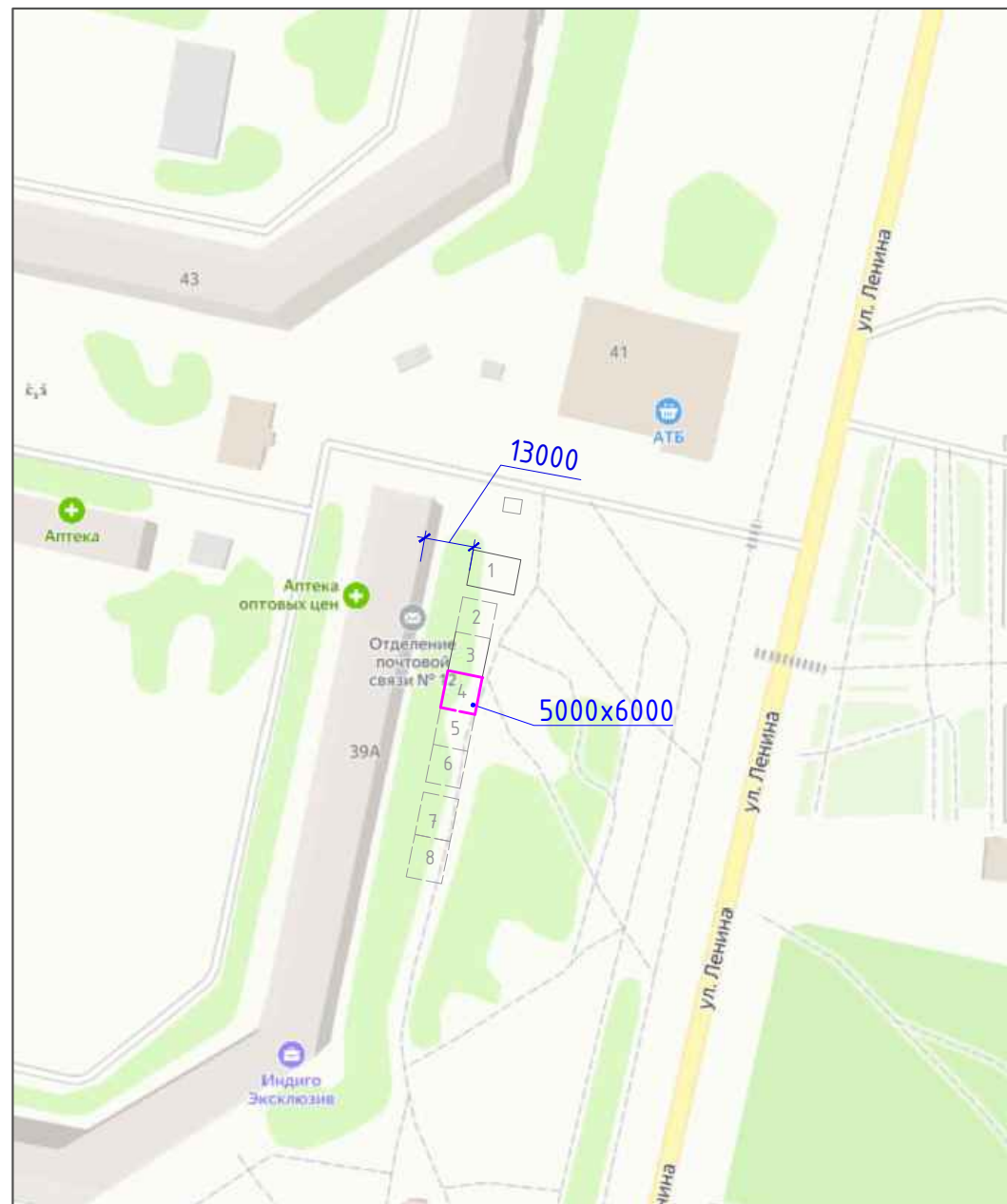
Место положения нестационарного торгового объекта (НТО)



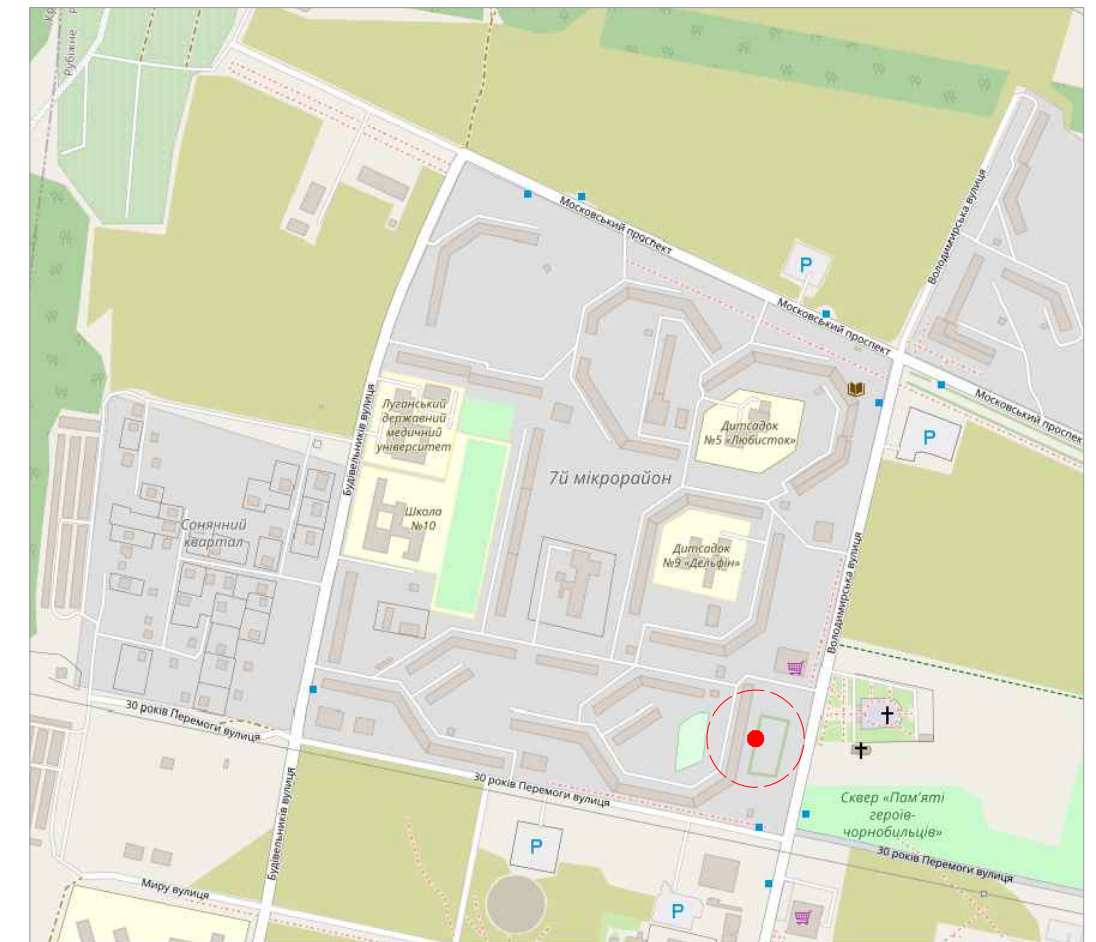
Объект НТО на ситуационном плане

Параметры	Данные	Прим.
Кадастровый номер	95:29:0101001:1911	
Площадь	30 м ²	
Собственность	Муниципальная собственность	
Использование	для размещения НТО	
Категория	Земли населенных пунктов	
Адрес	ЛНР, г. Рубежное, ул. Ленина, д. 39А	
Начальная стоимость, руб.		



Схема генерального плана М 1:1000



Ситуационный план

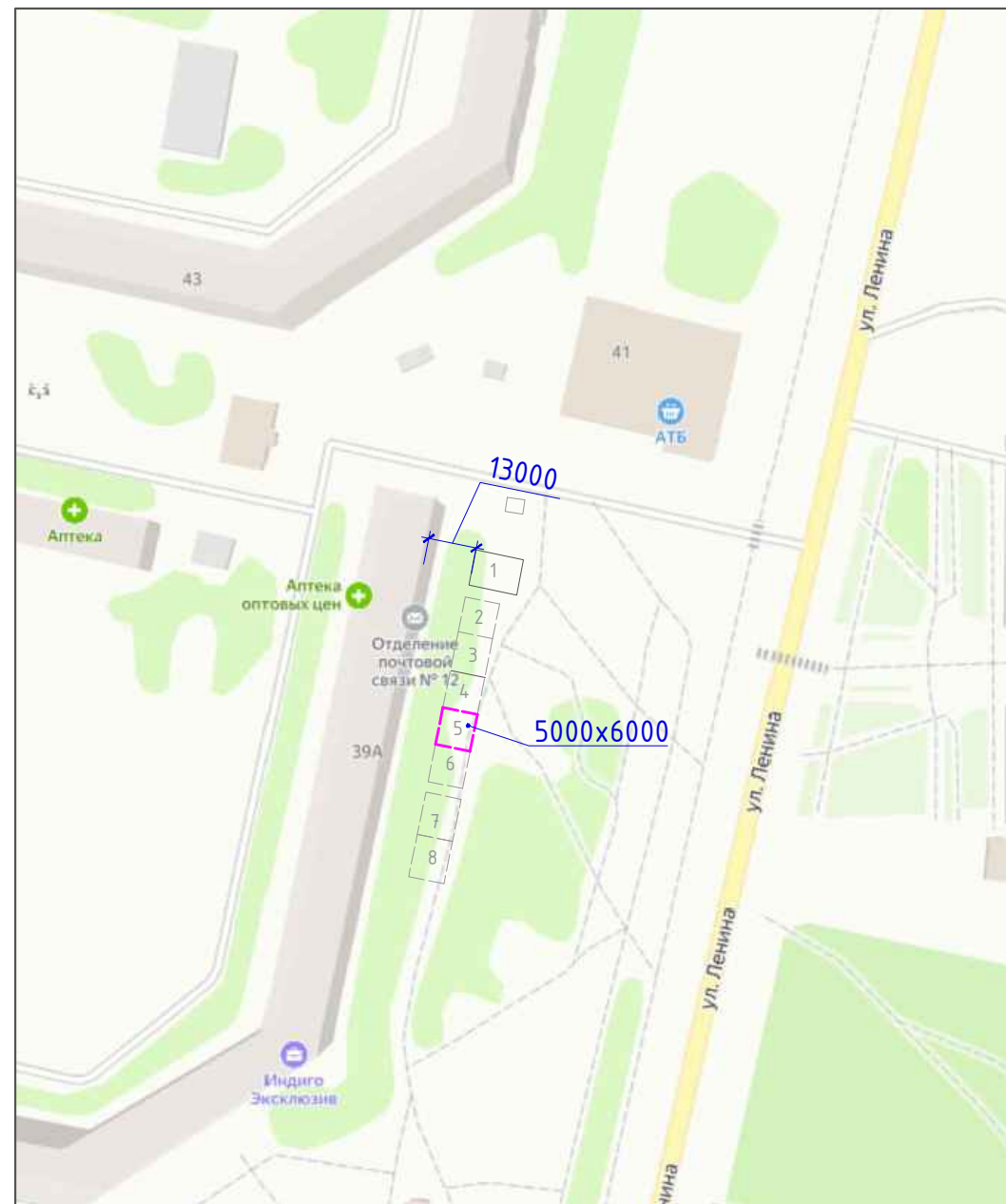


Условные обозначения

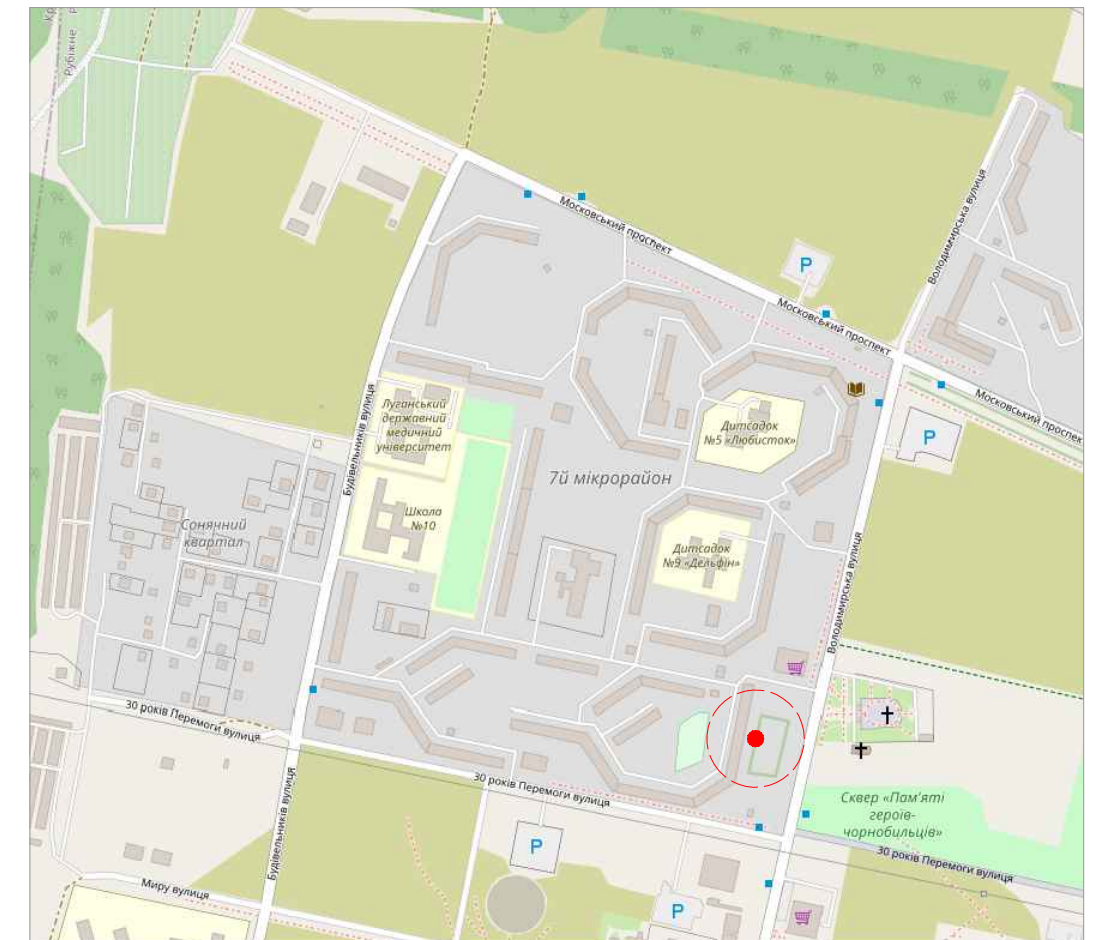
-  Место положения нестационарного торгового объекта (НТО)
-  Объект НТО на ситуационном плане

Параметры	Данные	Прим.
Кадастровый номер	95:29:0000000:24690	
Площадь	30 м ²	
Собственность	Муниципальная собственность	
Использование	для размещения НТО	
Категория	Земли населенных пунктов	
Адрес	ЛНР, г. Рубежное, р-н ул. Ленина, д. 39А	
Начальная стоимость, руб.		



Схема генерального плана М 1:1000



Ситуационный план



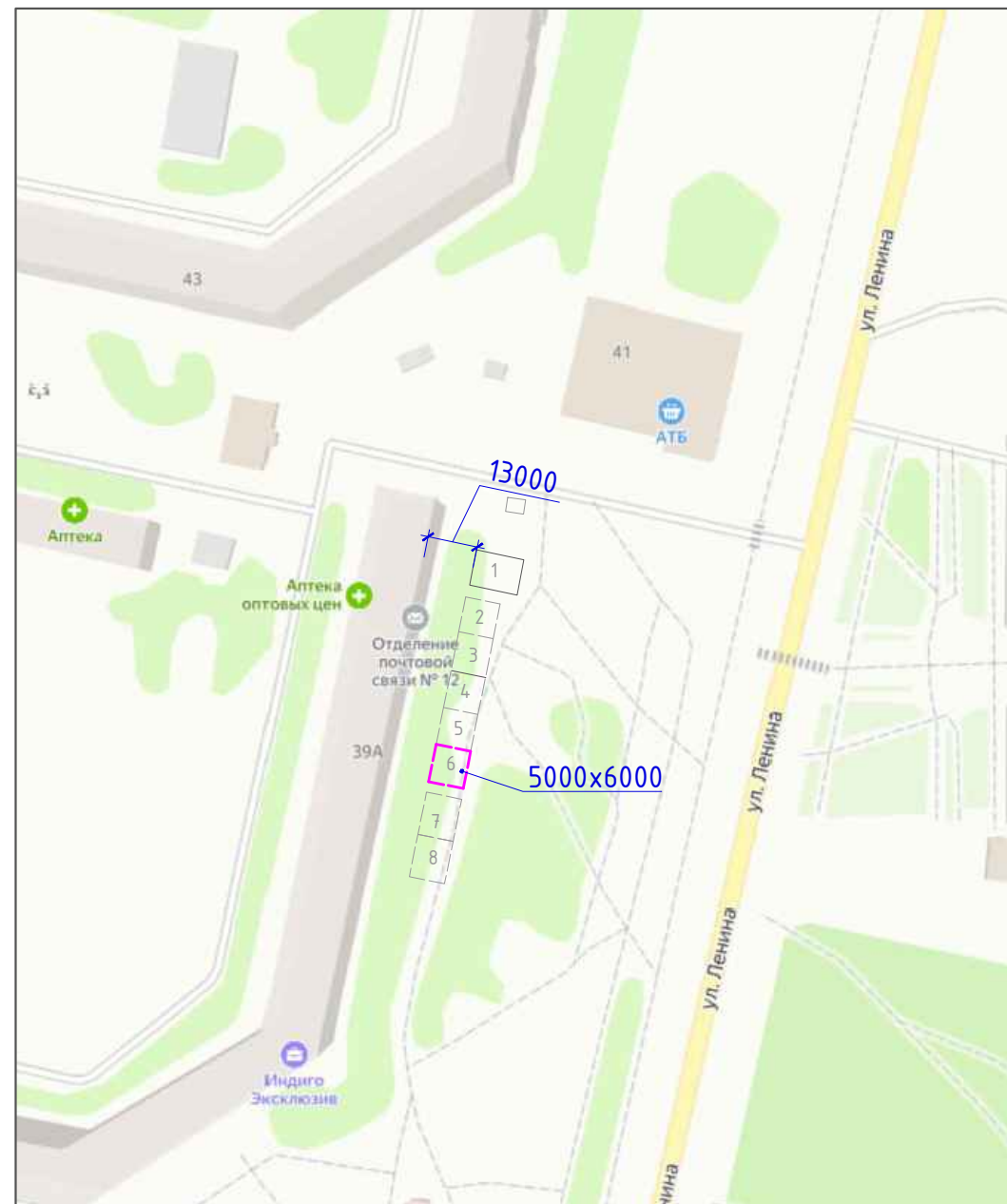
Условные обозначения

-  Место положения нестационарного торгового объекта (НТО)
-  Объект НТО на ситуационном плане

Параметры	Данные	Прим.
Кадастровый номер	95:29:0000000:24692	
Площадь	30 м ²	
Собственность	Муниципальная собственность	
Использование	для размещения НТО	
Категория	Земли населенных пунктов	
Адрес	ЛНР, г. Рубежное, р-н ул. Ленина, д. 39А	
Начальная стоимость, руб.		

40_Р-н ул. Ленина, д. 39А

Схема генерального плана М 1:1000




Ситуационный план



Условные обозначения



Место положения нестационарного торгового объекта (НТО)



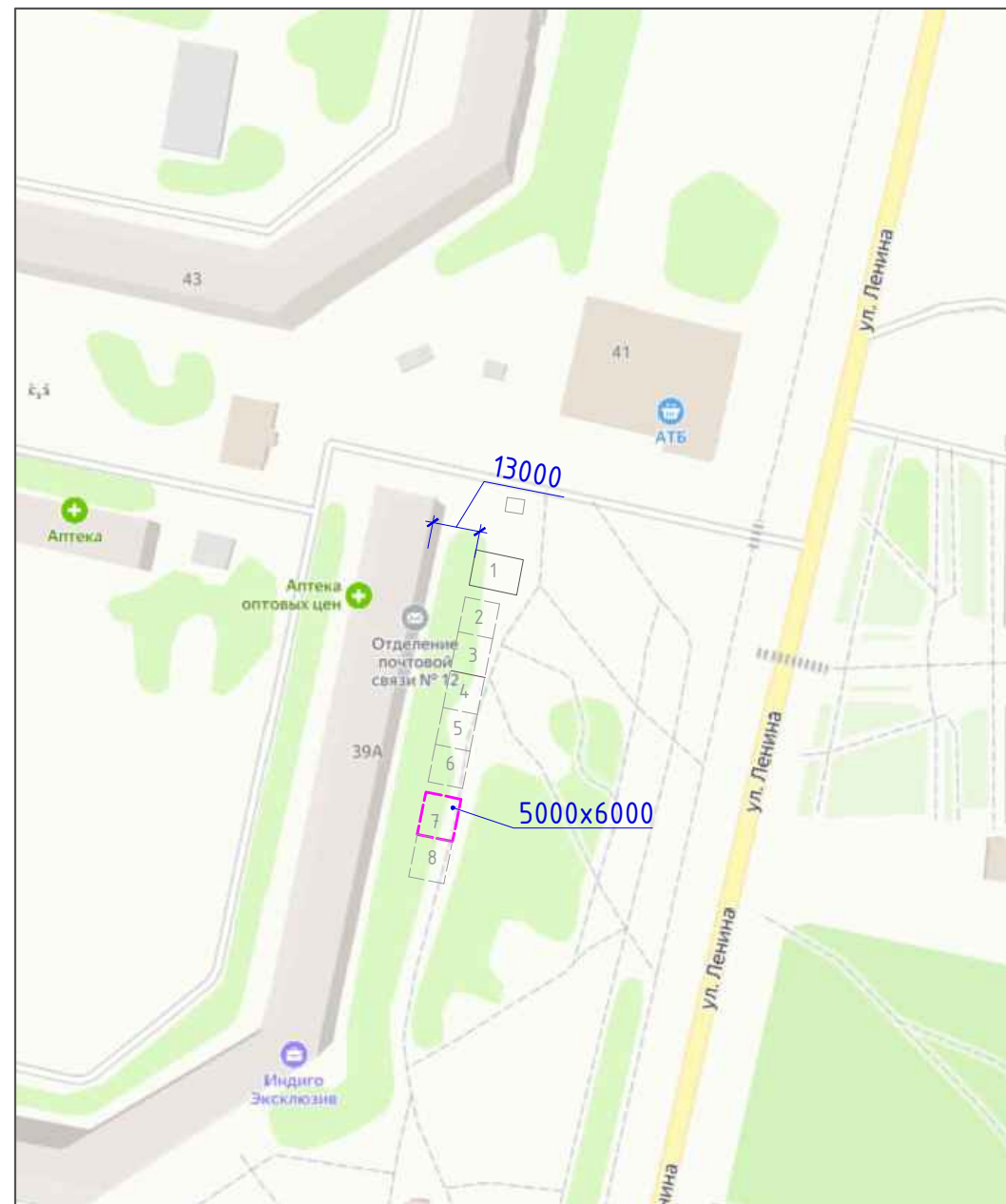
Объект НТО на ситуационном плане

Параметры	Данные	Прим.
Кадастровый номер	95:29:0000000:24691	
Площадь	30 м ²	
Собственность	Муниципальная собственность	
Использование	для размещения НТО	
Категория	Земли населенных пунктов	
Адрес	ЛНР, г. Рубежное, р-н ул. Ленина, д. 39А	
Начальная стоимость, руб.		

Отдел градостроительства и архитектуры АГО г. Рубежное

41_Р-н ул. Ленина, д. 39А

Схема генерального плана М 1:1000




Ситуационный план



Условные обозначения



Место положения нестационарного торгового объекта (НТО)



Объект НТО на ситуационном плане

Параметры	Данные	Прим.
Кадастровый номер	95:29:0101045:182	
Площадь	30 м ²	
Собственность	Муниципальная собственность	
Использование	для размещения НТО	
Категория	Земли населенных пунктов	
Адрес	ЛНР, г. Рубежное, р-н ул. Ленина, д. 39А	
Начальная стоимость, руб.		

Отдел градостроительства и архитектуры АГО г. Рубежное


Схема генерального плана М 1:1000



Условные обозначения



Место положения нестационарного торгового объекта (НТО)



Объект НТО на ситуационном плане

42_В р-не ул. 30 лет Победы, д. 10

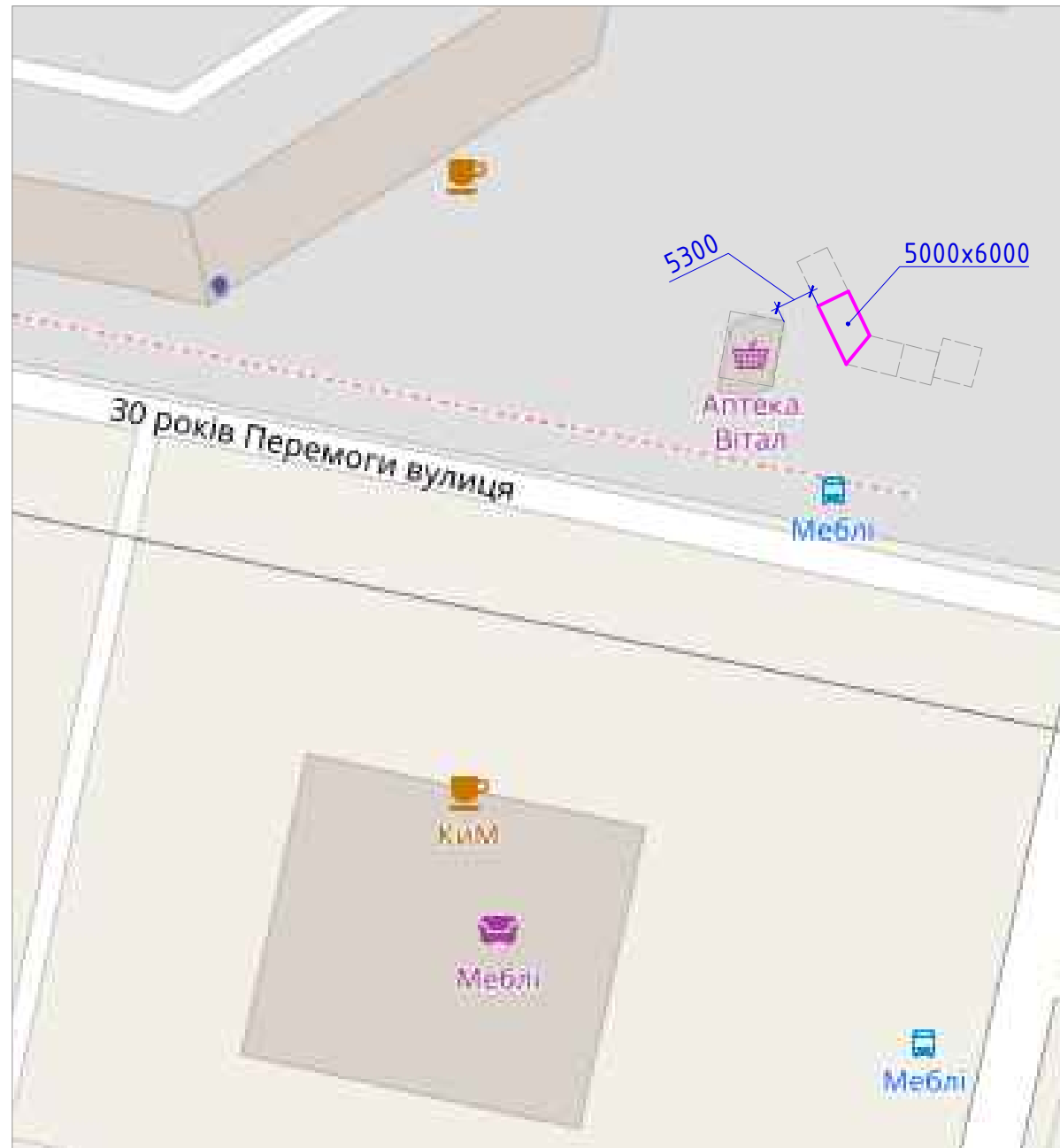
Ситуационный план



Параметры	Данные	Прим.
Кадастровый номер	95:29:0000000:24688	
Площадь	30 м ²	
Собственность	Муниципальная собственность	
Использование	для размещения НТО	
Категория	Земли населенных пунктов	
Адрес	ЛНР, г. Рубежное, в р-не ул. 30 лет Победы, д. 10	
Начальная стоимость, руб.		

Отдел градостроительства и архитектуры АГО г. Рубежное

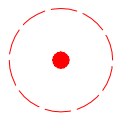
Схема генерального плана М 1:1000



Условные обозначения



Место положения нестационарного торгового объекта (НТО)



Объект НТО на ситуационном плане

43_Р-н ул. 30 лет Победы, д. 10

Ситуационный план



Параметры	Данные	Прим.
Кадастровый номер	95:29:0101012:224	
Площадь	30 м ²	
Собственность	Муниципальная собственность	
Использование	для размещения НТО	
Категория	Земли населенных пунктов	
Адрес	ЛНР, г. Рубежное, р-н ул. 30 лет Победы, д. 10	
Начальная стоимость, руб.		

Отдел градостроительства и архитектуры АГО г. Рубежное

Схема генерального плана М 1:1000



44_Р-н ул. 30 лет Победы, д. 10


Ситуаційний план



Условные обозначения



Место положения нестационарного торгового объекта (НТО)

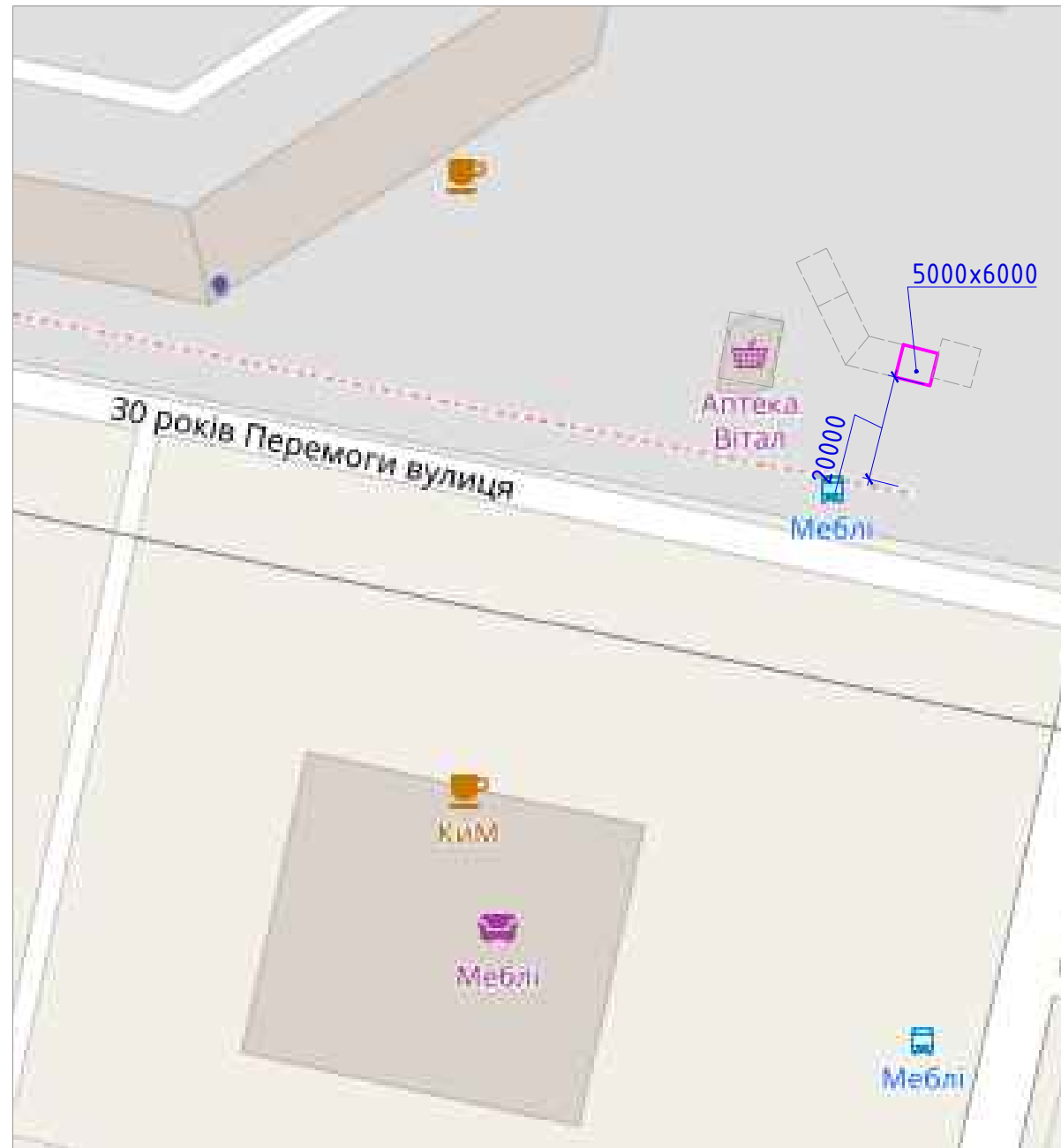


Объект НТО на ситуационном плане

Параметры	Данные	Прим.
Кадастровый номер	95:29:0101012:225	
Площадь	30 м ²	
Собственность	Муниципальная собственность	
Использование	для размещения НТО	
Категория	Земли населенных пунктов	
Адрес	ЛНР, г. Рубежное, р-н ул. 30 лет Победы, д. 10	
Начальная стоимость, руб.		

Отдел градостроительства и архитектуры АГО г. Рубежное

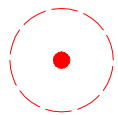
Схема генерального плана М 1:1000



Условные обозначения



Место положения нестационарного торгового объекта (НТО)



Объект НТО на ситуационном плане

45_Ул. 30 лет Победы, д. 10

Ситуационный план



Параметры	Данные	Прим.
Кадастровый номер	95:29:0101012:226	
Площадь	30 м ²	
Собственность	Муниципальная собственность	
Использование	для размещения НТО	
Категория	Земли населенных пунктов	
Адрес	ЛНР, г. Рубежное, ул. 30 лет Победы, д. 10	
Начальная стоимость, руб.		

Отдел градостроительства и архитектуры АГО г. Рубежное

Схема генерального плана М 1:1000



46_В р-не ул. 30 лет Победы, д. 10

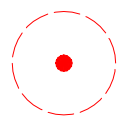
Ситуаційний план



Условные обозначения



Место положения нестационарного торгового объекта (НТО)



Объект НТО на ситуационном плане

Параметры	Данные	Прим.
Кадастровый номер	95:29:0000000:24687	
Площадь	30 м ²	
Собственность	Муниципальная собственность	
Использование	для размещения НТО	
Категория	Земли населенных пунктов	
Адрес	ЛНР, г. Рубежное, в р-не ул. 30 лет Победы, д. 10	
Начальная собственность, руб.		


Отдел градостроительства и архитектуры АГО г. Рубежное


47_Остановка "Храм" в р-не перекрестка ул. Ленина и ул. 30 Лет Победы

Схема генерального плана М 1:1000

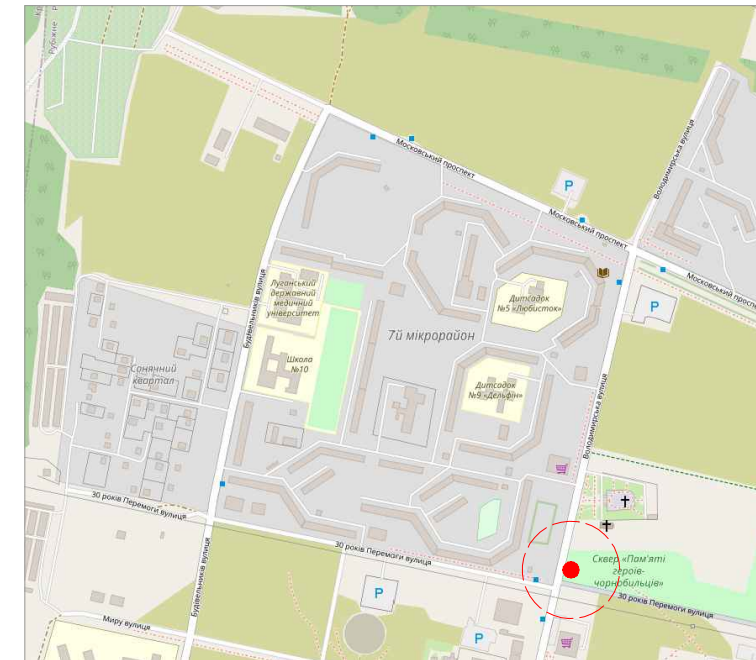


Условные обозначения

 Место положения нестационарного торгового объекта (НТО)

 Объект НТО на ситуационном плане

Ситуационный план



Параметры	Данные	Прим.
Кадастровый номер		
Площадь	28 м ²	
Собственность		
Использование	для размещения НТО	
Категория		
Адрес	ЛНР, г. Рубежное, остановка "Храм" в р-не перекрестка ул. Ленина и ул. 30 Лет Победы	
Начальная стоимость, руб.		

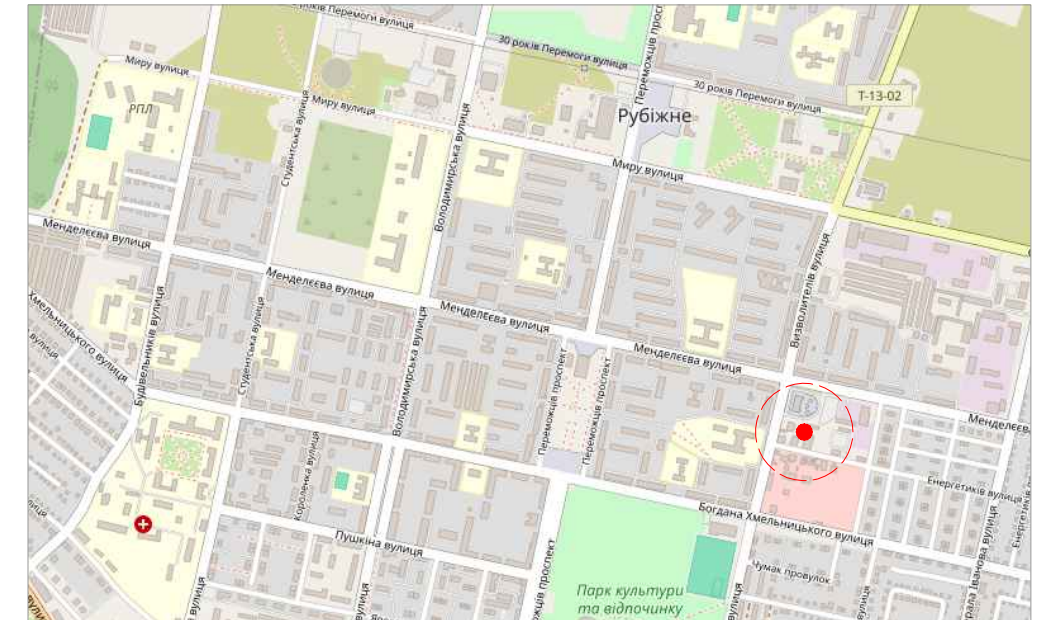
Отдел градостроительства и архитектуры АГО г. Рубежное

Схема генерального плана М 1:1000





48_Р-н автовокзала ул. Освободителей,
д. 98

Ситуационный план



Условные обозначения

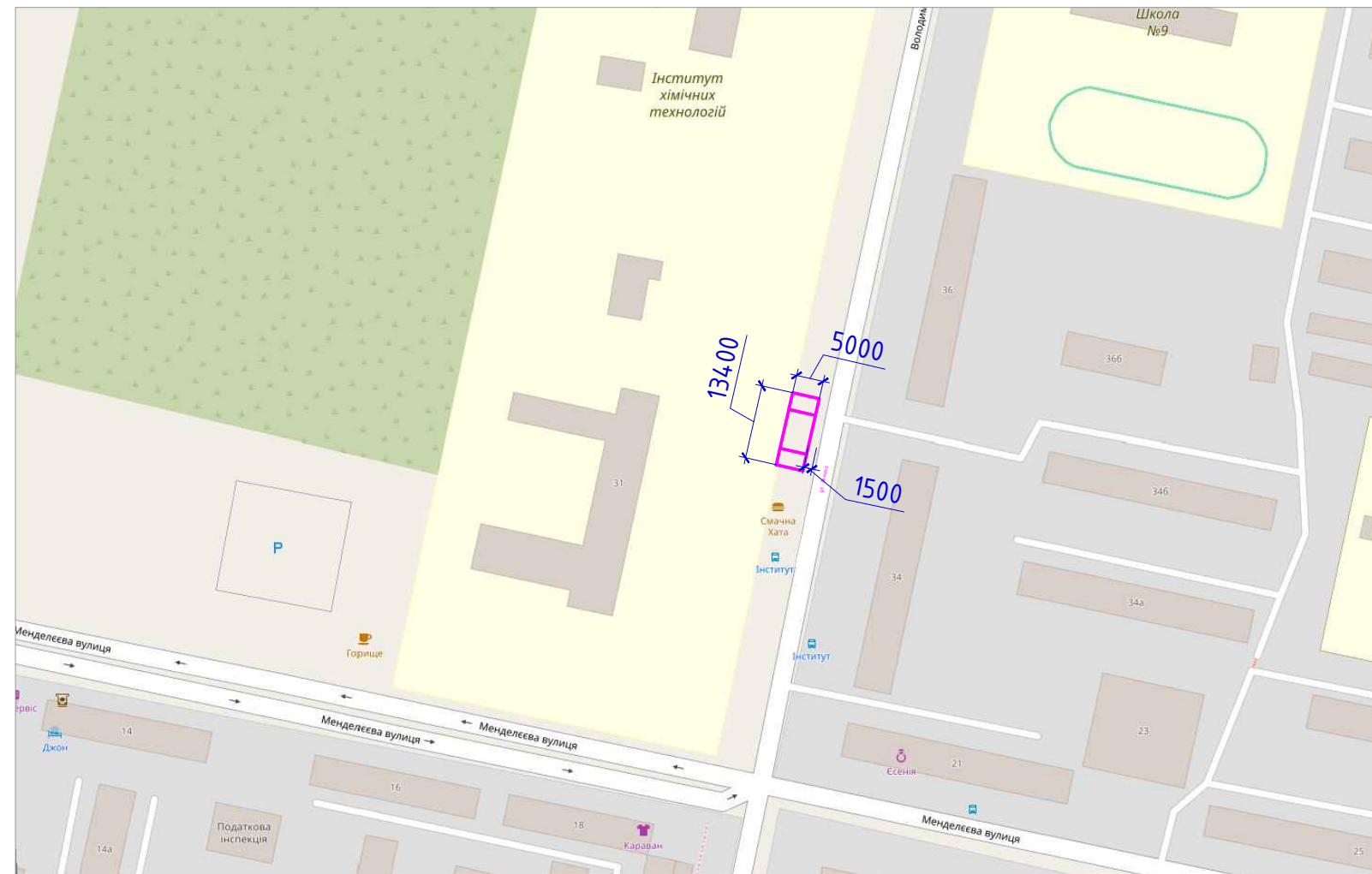
-  Место положения нестационарного торгового объекта (НТО)
-  Объект НТО на ситуационном плане

Параметры	Данные	Прим.
Кадастровый номер		
Площадь	30 м ²	
Собственность		
Использование	для размещения НТО	
Категория		
Адрес	ЛНР, г. Рубежное, р-н автовокзала ул. Освободителей, д. 98	
Начальная стоимость, руб.		

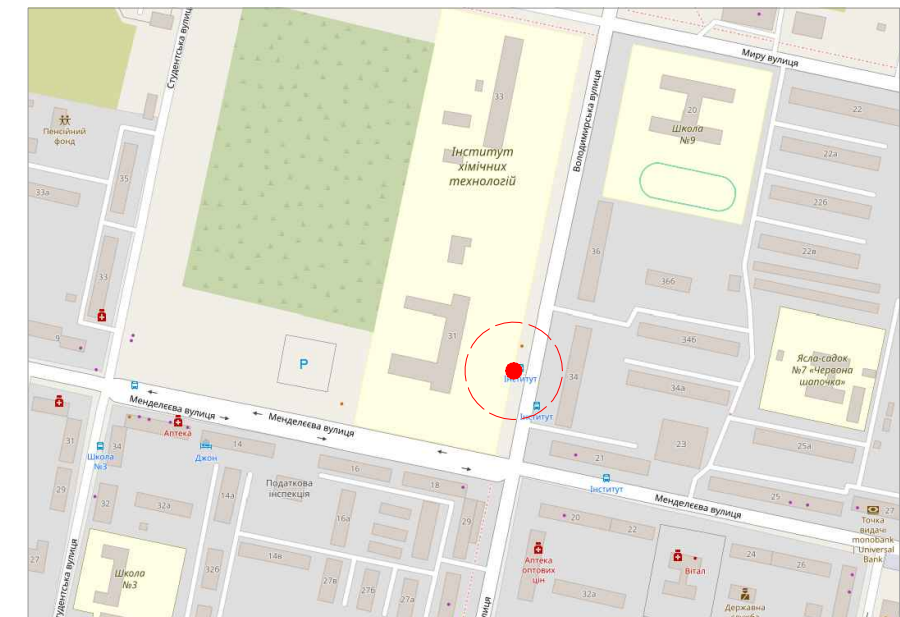
Отдел градостроительства и архитектуры АГО г. Рубежное

49_В р-не ул. Ленина, д. 31А



Схема генерального плана М 1:1000



Ситуаційний план



Условные обозначения

-  Место положения нестационарного торгового объекта (НТО)
-  Объект НТО на ситуационном плане
- *** Вид использования земельного участка, указан в выписке ЕГРН

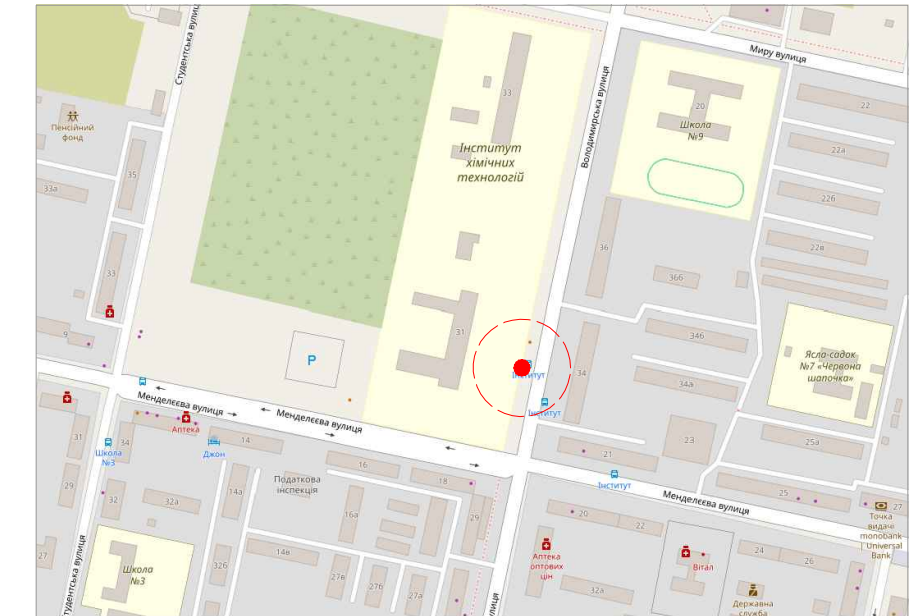
Параметры	Данные	Прим.
Кадастровый номер	95:29:0000000:23345	
Площадь	67 м ²	
Собственность	Муниципальная собственность	
Использование	для размещения НТО	***
Категория	Земли населенных пунктов	
Адрес	ЛНР, г. Рубежное, в р-не ул. Ленина, д. 31А	
Начальная стоимость, руб.		

Отдел градостроительства и архитектуры АГО г. Рубежное



Схема генерального плана М 1:1000

50_В р-не ул. Ленина, д. 31Б

Ситуационный план



Условные обозначения

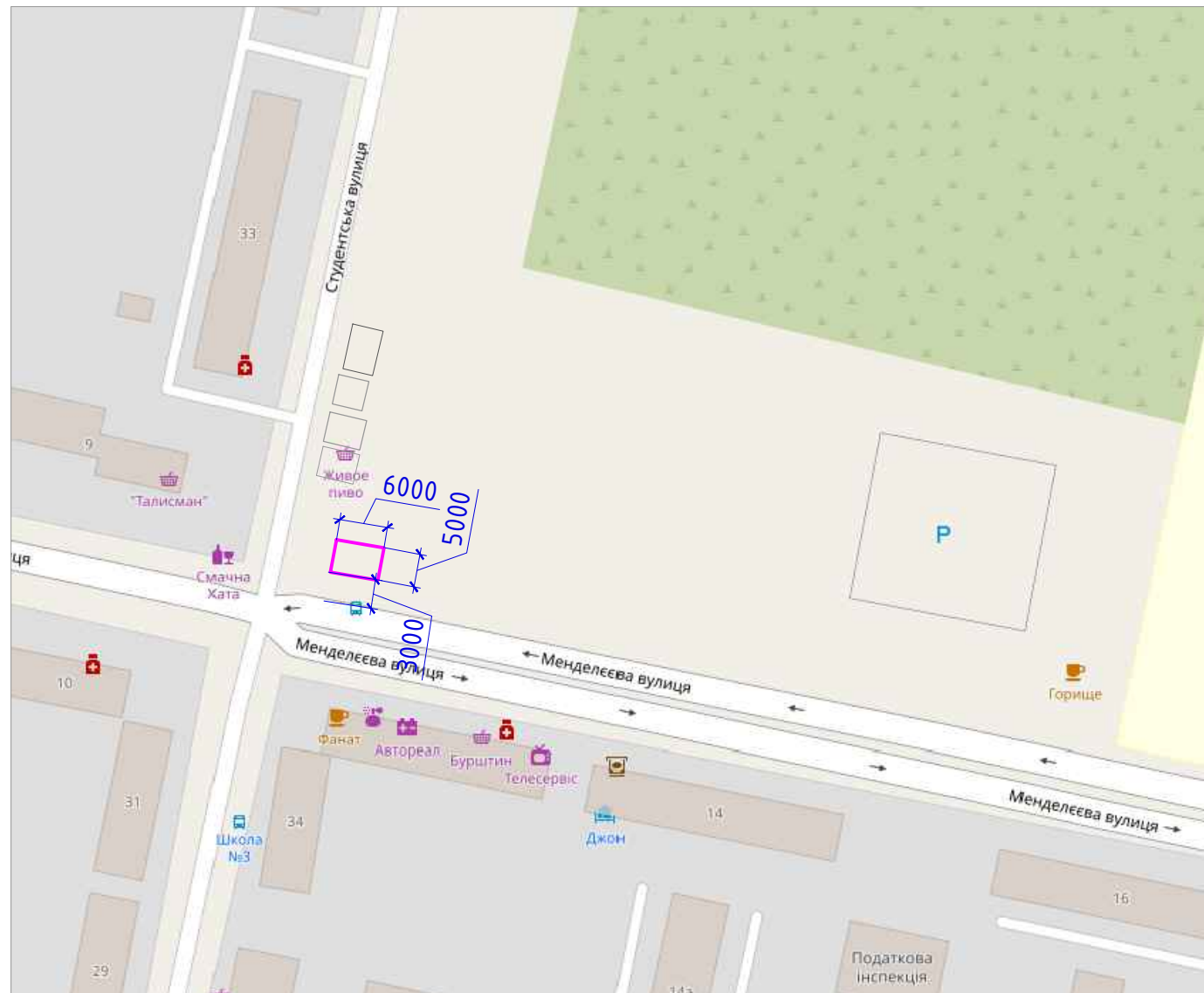
-  Место положения нестационарного торгового объекта (НТО)
-  Объект НТО на ситуационном плане
- *** Вид использования земельного участка, указан в выписке ЕГРН

Параметры	Данные	Прим.
Кадастровый номер	95:29:0000000:23355	
Площадь	11 м ²	
Собственность	Муниципальная собственность	
Использование	для размещения НТО	***
Категория	Земли населенных пунктов	
Адрес	ЛНР, г. Рубежное, в р-не ул. Ленина, д. 31Б	
Начальная стоимость, руб.		

Отдел градостроительства и архитектуры АГО г. Рубежное

51_В р-не ул. Менделеева, д. 12



Схема генерального плана М 1:1000



Ситуационный план



Условные обозначения

-  Место положения нестационарного торгового объекта (НТО)
-  Объект НТО на ситуационном плане
- *** Вид использования земельного участка, указан в выписке ЕГРН

Параметры	Данные	Прим.
Кадастровый номер	95:29:0000000:23401	
Площадь	30 м ²	
Собственность	Муниципальная собственность	
Использование	для размещения НТО	***
Категория	Земли населенных пунктов	
Адрес	ЛНР, г. Рубежное, в р-не ул. Менделеева, д. 12	
Начальная стоимость, руб.		

Отдел градостроительства и архитектуры АГО г. Рубежное

Схема генерального плана М 1:1000

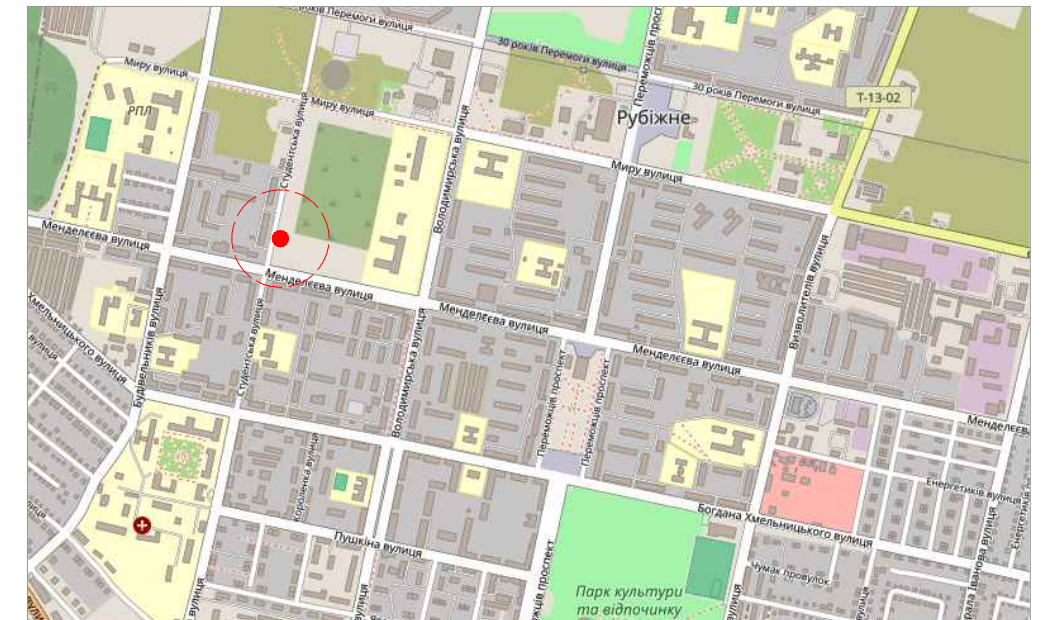


Условные обозначения

- Место положения нестационарного торгового объекта (НТО)
- Объект НТО на ситуационном плане
- *** Вид использования земельного участка, указан в выписке ЕГРН

52_ В р-не ул. Студенческая, д. 33

Ситуационный план



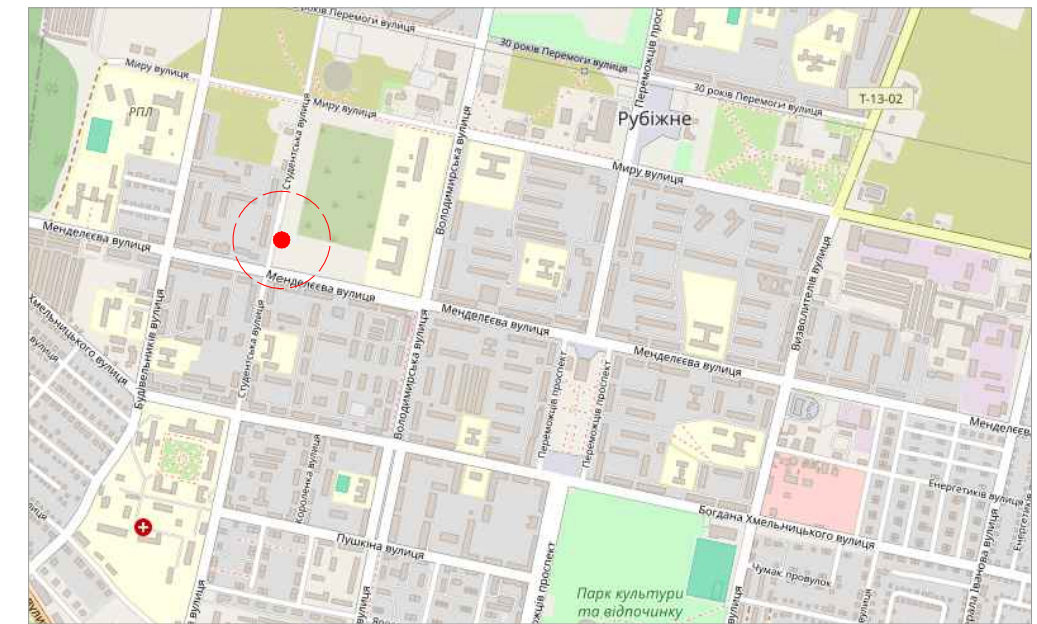
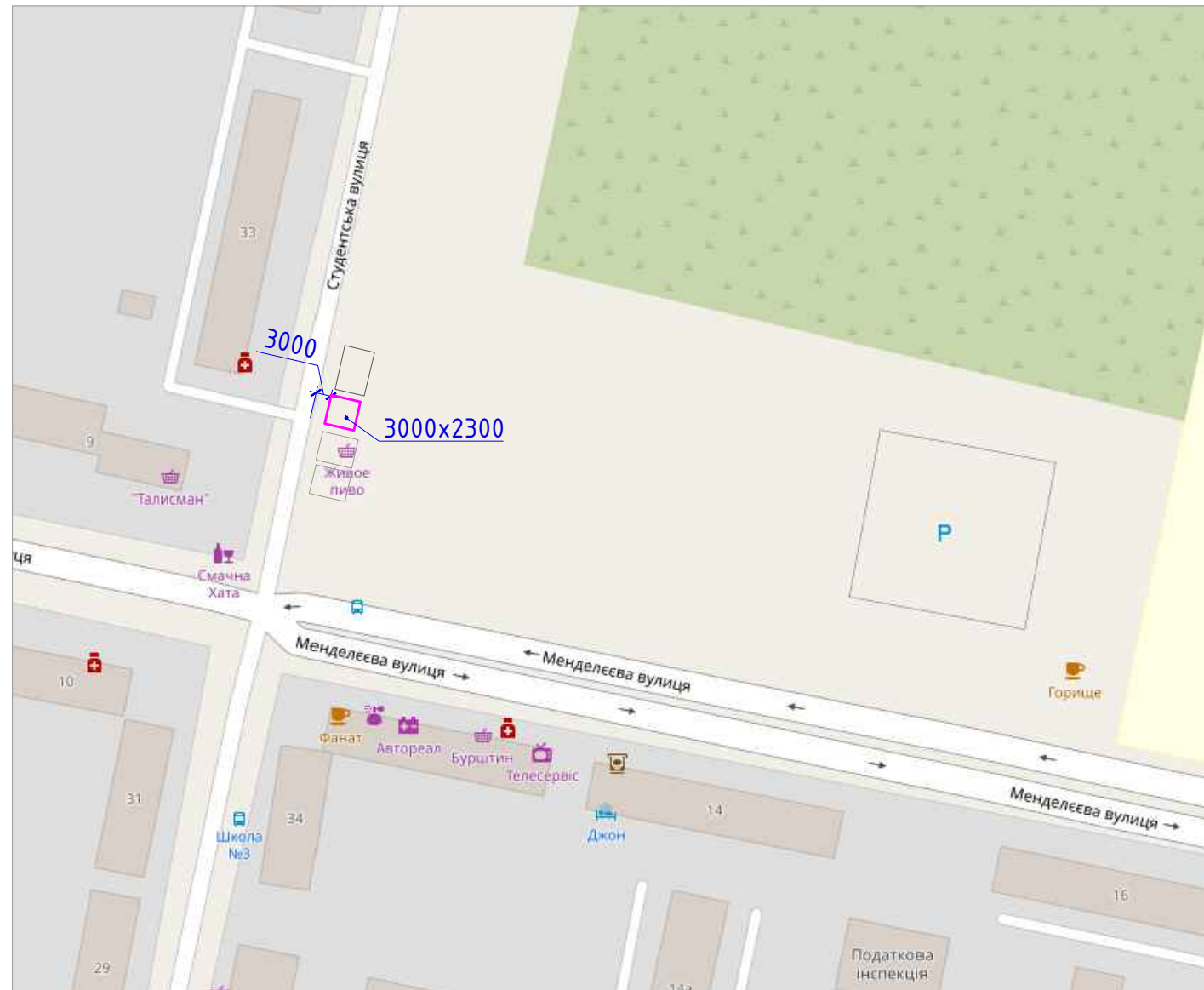
Параметры	Данные	Прим.
Кадастровый номер	95:29:0101018:214	
Площадь	12 м ²	
Собственность	Муниципальная собственность	
Использование	для размещения НТО	***
Категория	Земли населенных пунктов	
Адрес	ЛНР, г. Рубежное, в р-не ул. Студенческая, д. 33	
Начальная стоимость, руб.		

Отдел градостроительства и архитектуры АГО г. Рубежное


53_ В р-не ул. Студенческая, д. 33


Схема генерального плана М 1:1000

Ситуационный план



Условные обозначения

 Место положения нестационарного торгового объекта (НТО)

 Объект НТО на ситуационном плане

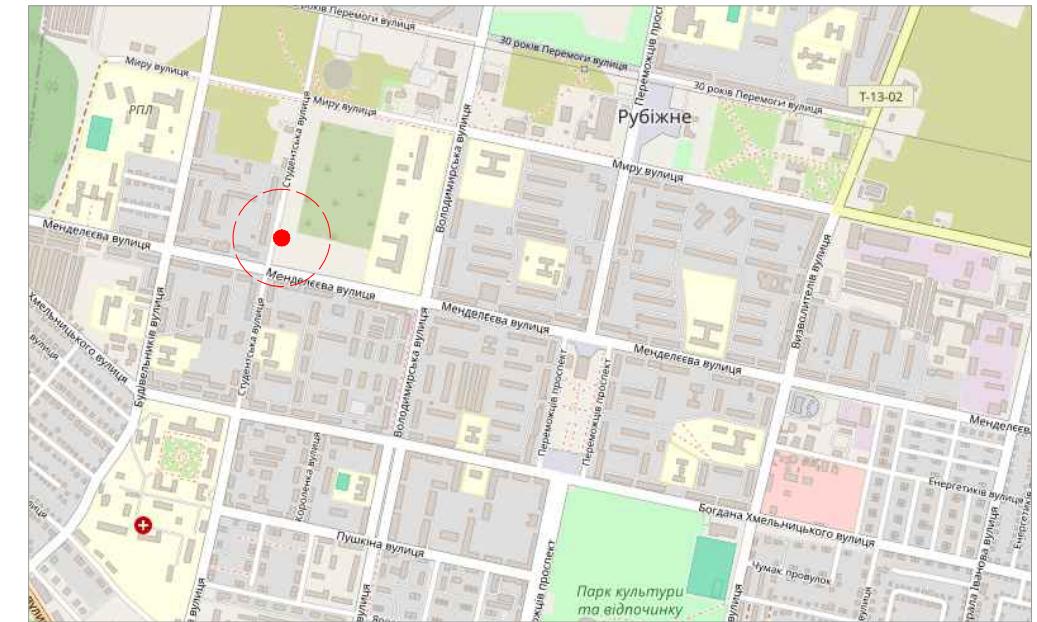
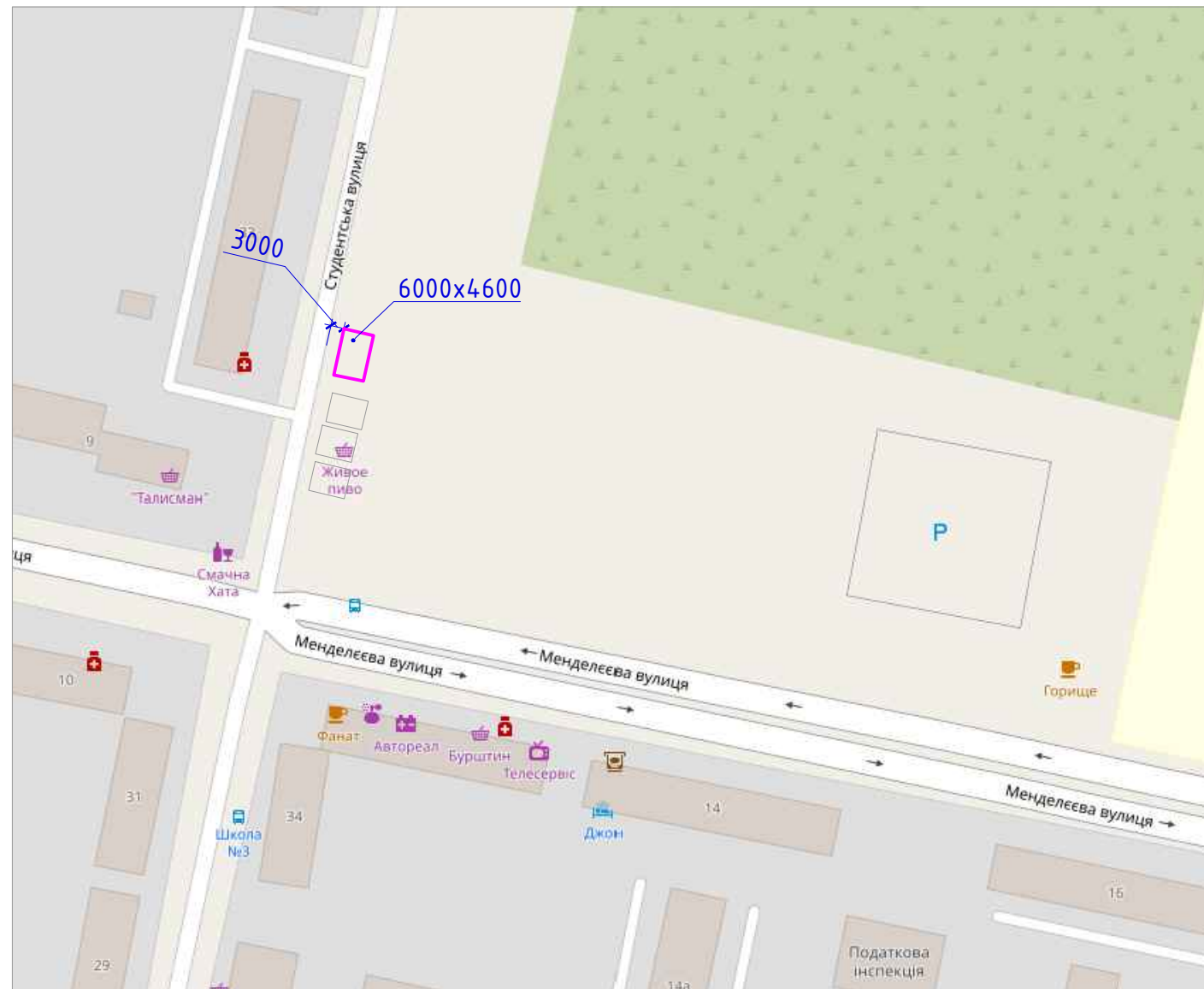
*** Вид использования земельного участка, указан в выписке ЕГРН

Параметры	Данные	Прим.
Кадастровый номер	95:29:0101018:215	
Площадь	7 м ²	
Собственность	Муниципальная собственность	
Использование	для размещения НТО	***
Категория	Земли населенных пунктов	
Адрес	ЛНР, г. Рубежное, в р-не ул. Студенческая, 33	
Начальная стоимость, руб.		


Отдел градостроительства и архитектуры АГО г. Рубежное


Схема генерального плана М 1:1000

Ситуационный план



Условные обозначения

 Место положения нестационарного торгового объекта (НТО)

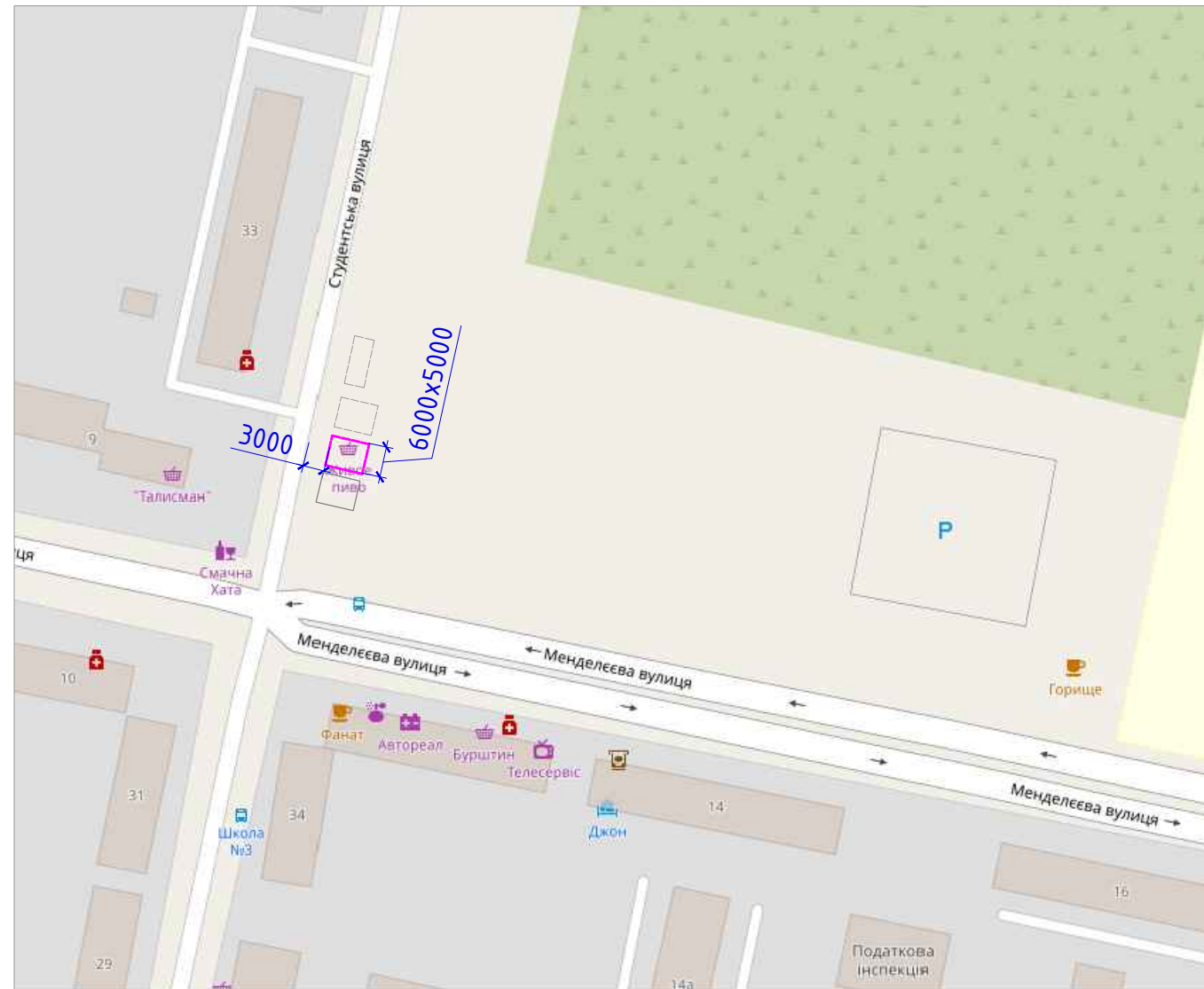
 Объект НТО на ситуационном плане

*** Вид использования земельного участка, указан в выписке ЕГРН



Параметры	Данные	Прим.
Кадастровый номер	95:29:0101018:213	
Площадь	28 м ²	
Собственность	Муниципальная собственность	
Использование	для размещения НТО	***
Категория	Земли населенных пунктов	
Адрес	ЛНР, г. Рубежное, в р-не ул. Студенческая, д. 33	
Начальная стоимость, руб.		

55_Р-н ул. Студенческой, д. 33

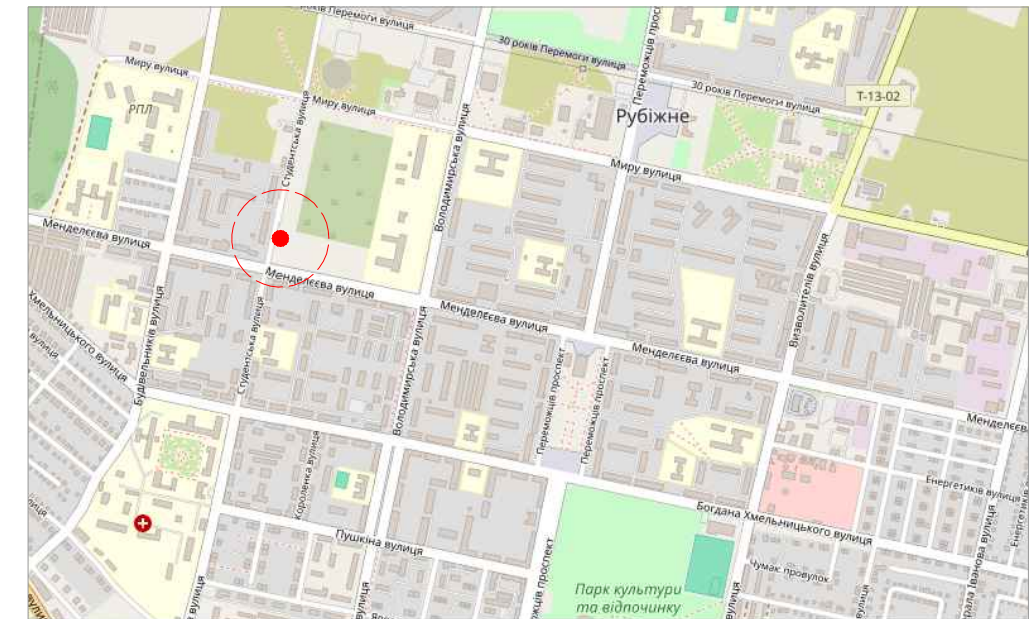
Схема генерального плана М 1:1000



Условные обозначения

-  Место положения нестационарного торгового объекта (НТО)
-  Объект НТО на ситуационном плане

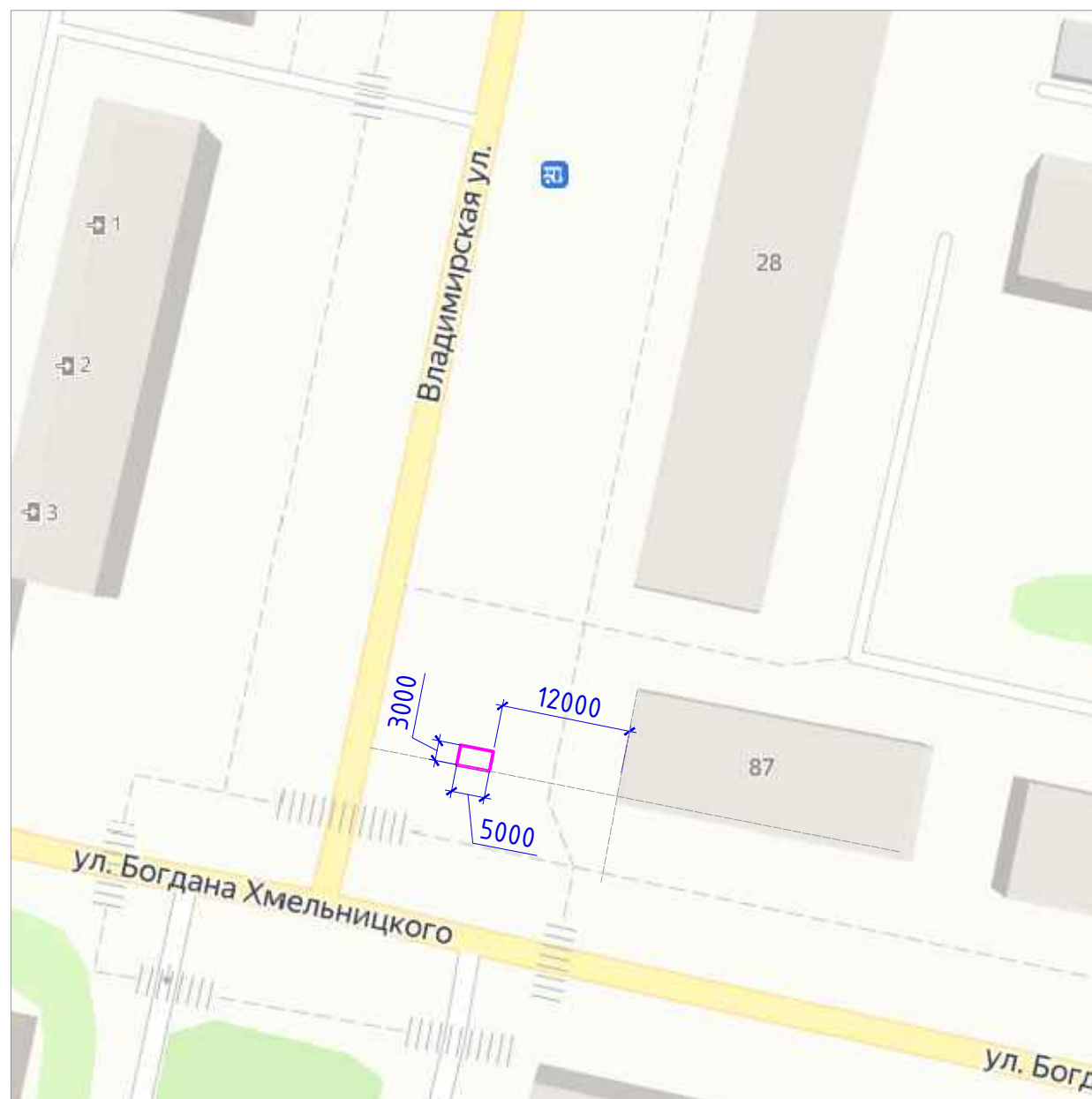
Ситуационный план




Параметры	Данные	Прим.
Кадастровый номер	95:29:0101029:988	
Площадь	30 м ²	
Собственность	Муниципальная собственность	
Использование	для размещения НТО	
Категория	Земли населенных пунктов	
Адрес	ЛНР, г. Рубежное, р-н ул. Студенческая, д. 33	
Начальная стоимость, руб.		


Отдел градостроительства и архитектуры АГО г. Рубежное

Схема генерального плана М 1:1000



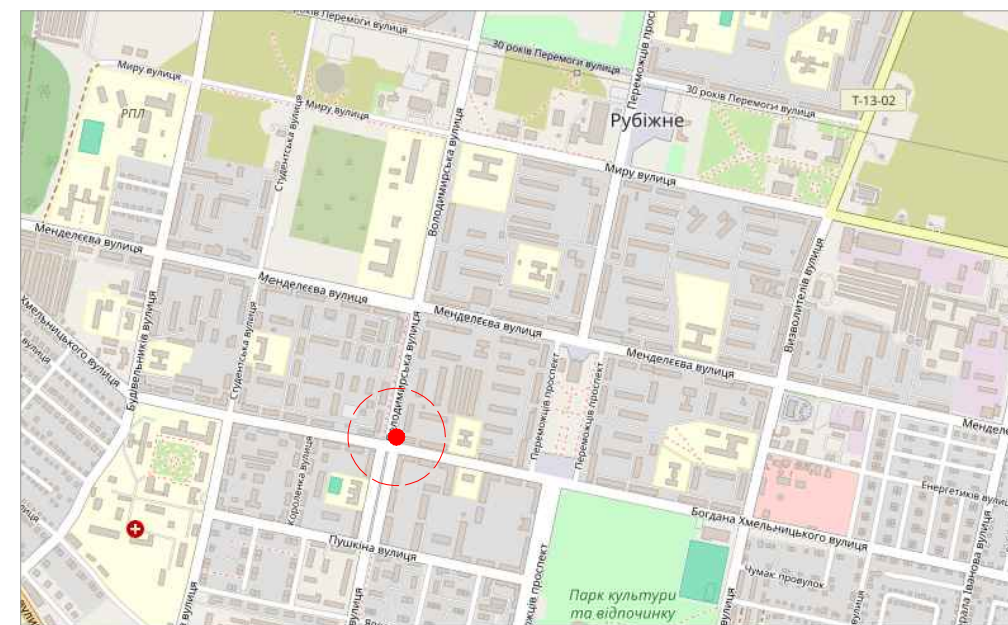
Условные обозначения

 Место положения нестационарного торгового объекта (НТО)

 Объект НТО на ситуационном плане

*** Вид использования земельного участка, указан в выписке ЕГРН

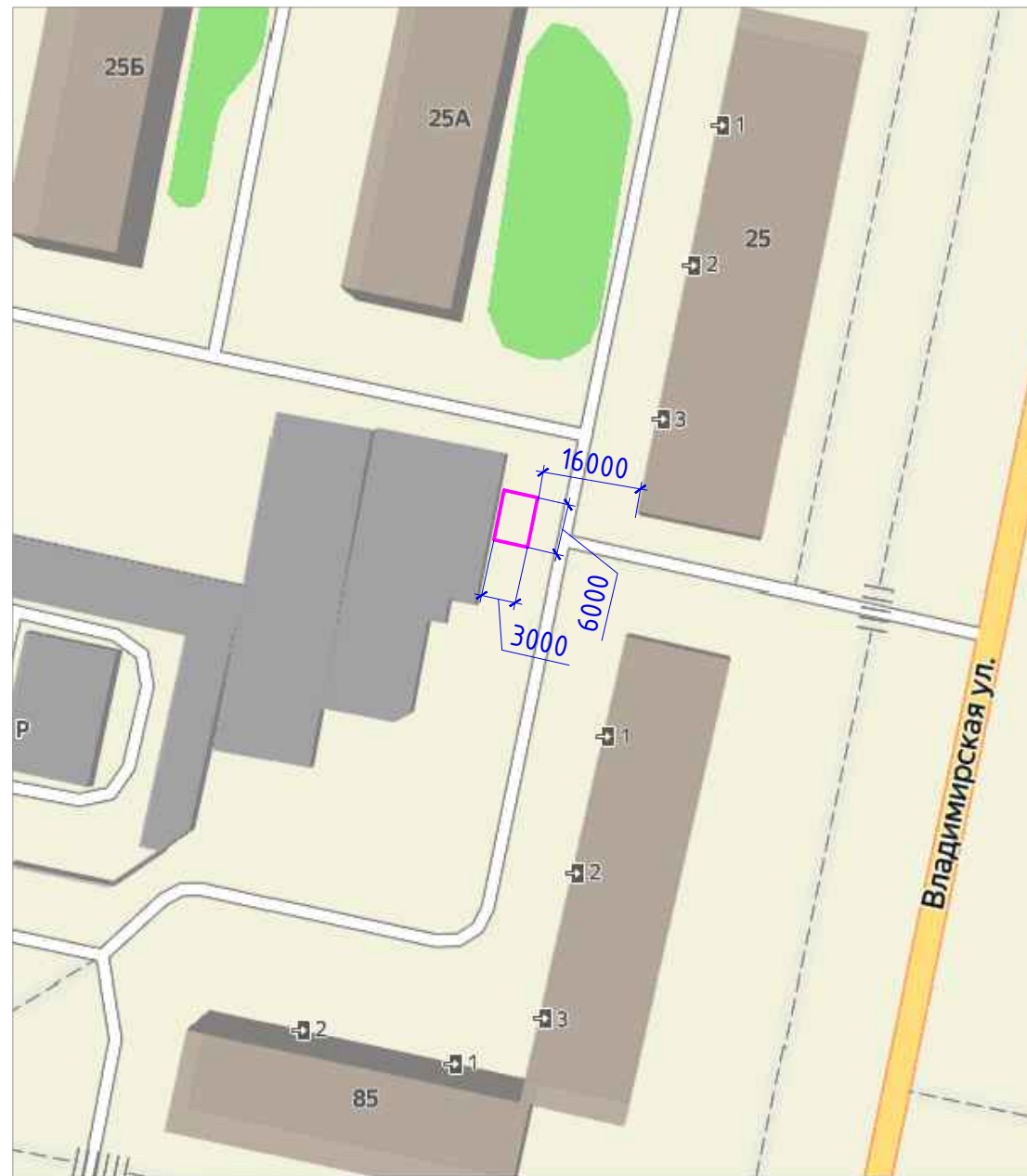
Ситуационный план



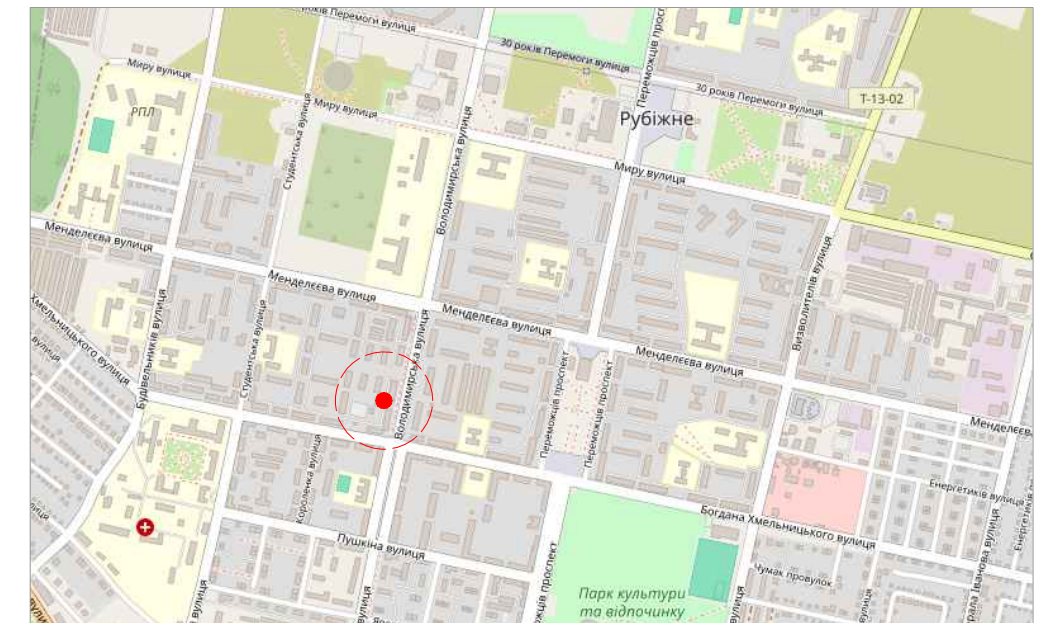
Параметры	Данные	Прим.
Кадастровый номер	95:29:0000000:23413	
Площадь	15 м ²	
Собственность	Муниципальная собственность	
Использование	для размещения НТО	***
Категория	Земли населенных пунктов	
Адрес	ЛНР, г. Рубежное, в р-не ул. Б. Хмельницкого, д. 87	
Начальная стоимость, руб.		

57_Р-н ул. Ленина, д. 25А



Схема генерального плана М 1:1000



Ситуационный план



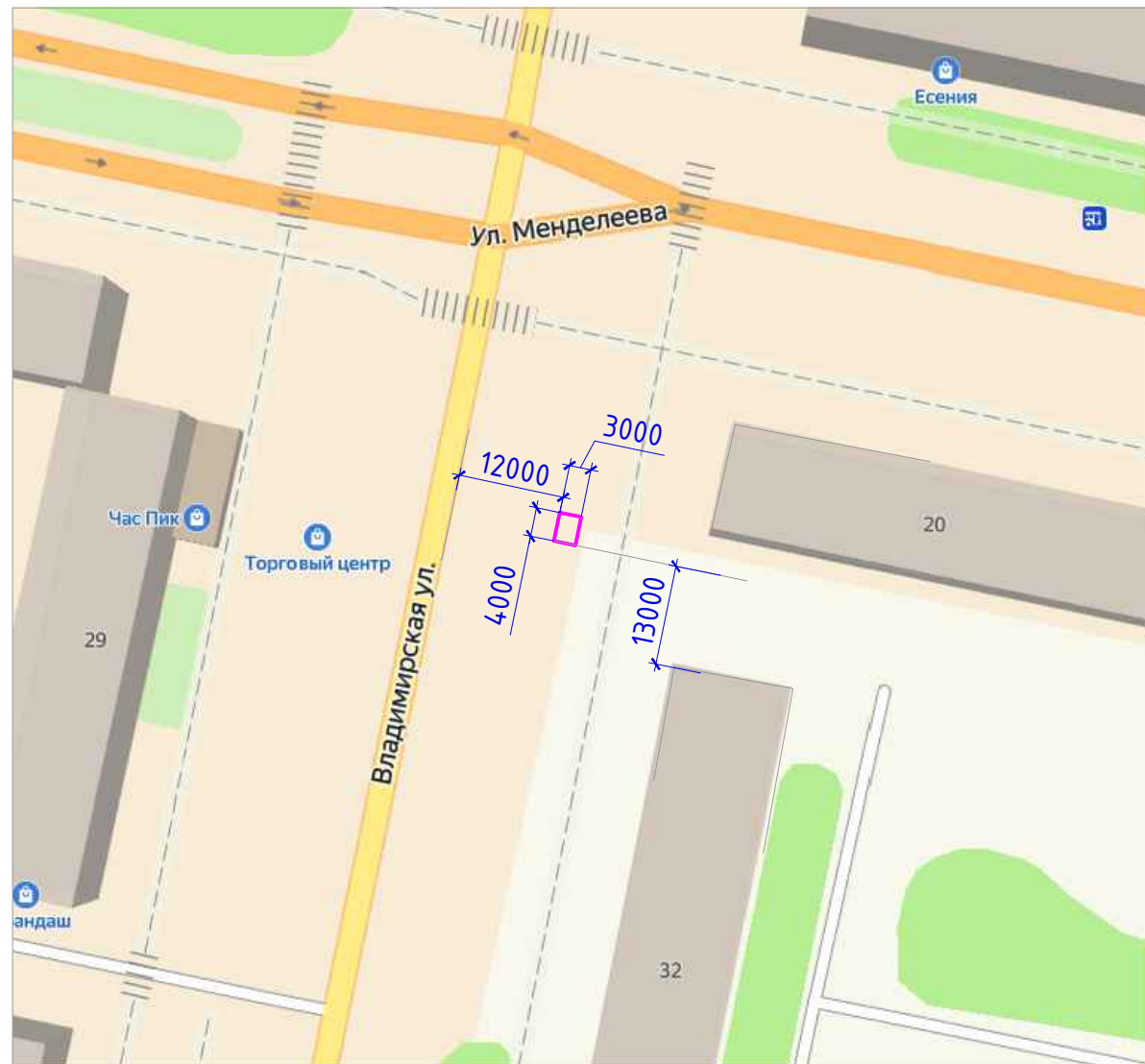
Условные обозначения

-  Место положения нестационарного торгового объекта (НТО)
-  Объект НТО на ситуационном плане

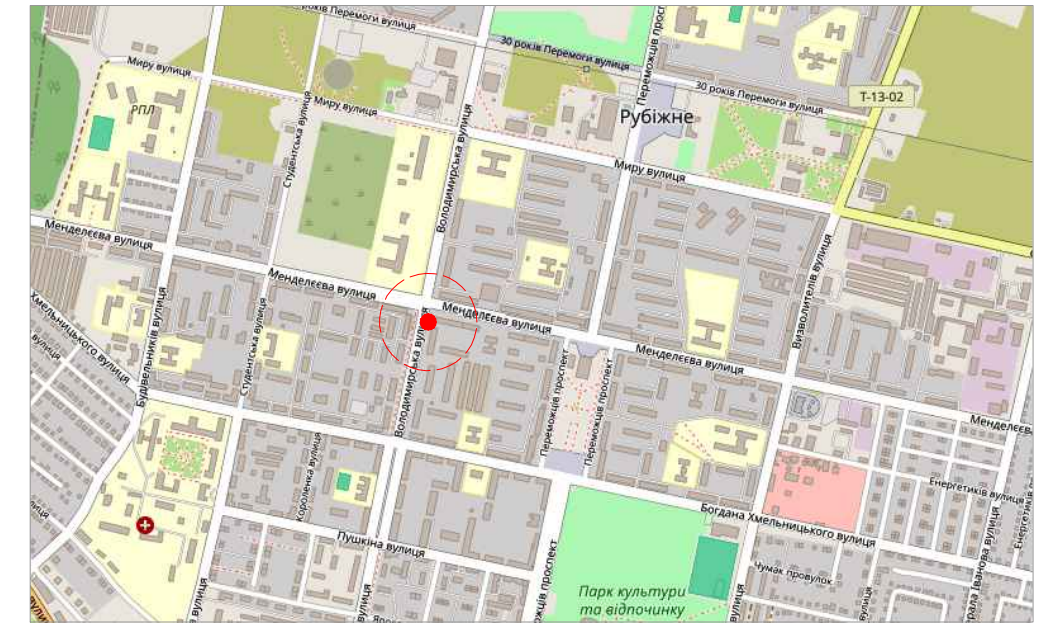
Параметры	Данные	Прим.
Кадастровый номер	95:29:0101045:180	
Площадь	18 м ²	
Собственность	Муниципальная собственность	
Использование	для размещения НТО	
Категория	Земли населенных пунктов	
Адрес	ЛНР, г. Рубежное, р-н ул. Ленина, д. 25А	
Начальная стоимость, руб.		

Отдел градостроительства и архитектуры АГО г. Рубежное



Схема генерального плана М 1:1000



Ситуационный план



Условные обозначения

-  Место положения нестационарного торгового объекта (НТО)
-  Объект НТО на ситуационном плане

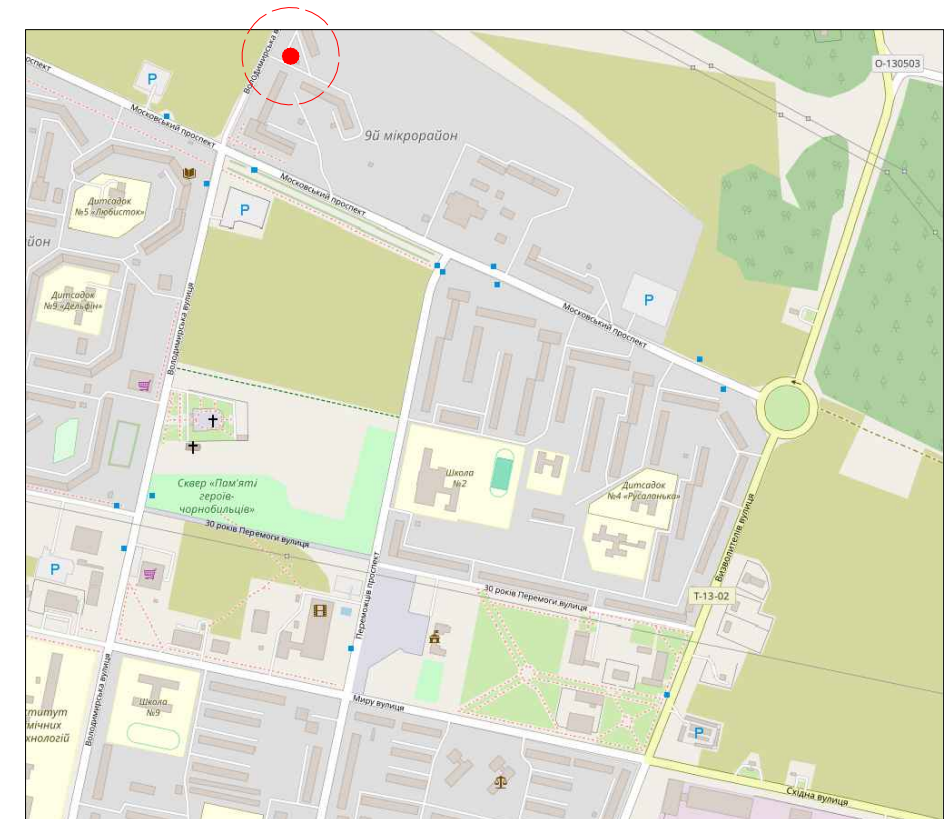
Параметры	Данные	Прим.
Кадастровый номер	95:29:0000000:24609	
Площадь	12 м ²	
Собственность	Муниципальная собственность	
Использование	для размещения НТО	
Категория	Земли населенных пунктов	
Адрес	ЛНР, г. Рубежное, ул. Менделеева, д. 20	
Начальная стоимость, руб.		

Отдел градостроительства и архитектуры АГО г. Рубежное



Схема генерального плана М 1:1000



Ситуаційний план



Условные обозначения

-  Место положения нестационарного торгового объекта (НТО)
-  Объект НТО на ситуационном плане
- *** Вид использования земельного участка, указан в выписке ЕГРН

Параметры	Данные	Прим.
Кадастровый номер	95:29:0101037:566	
Площадь	33 м ²	
Собственность	Муниципальная собственность	
Использование	для размещения НТО	***
Категория	Земли населенных пунктов	
Адрес	ЛНР, г. Рубежное, в р-не ул. Ленина, д. 46	
Начальная стоимость, руб.		

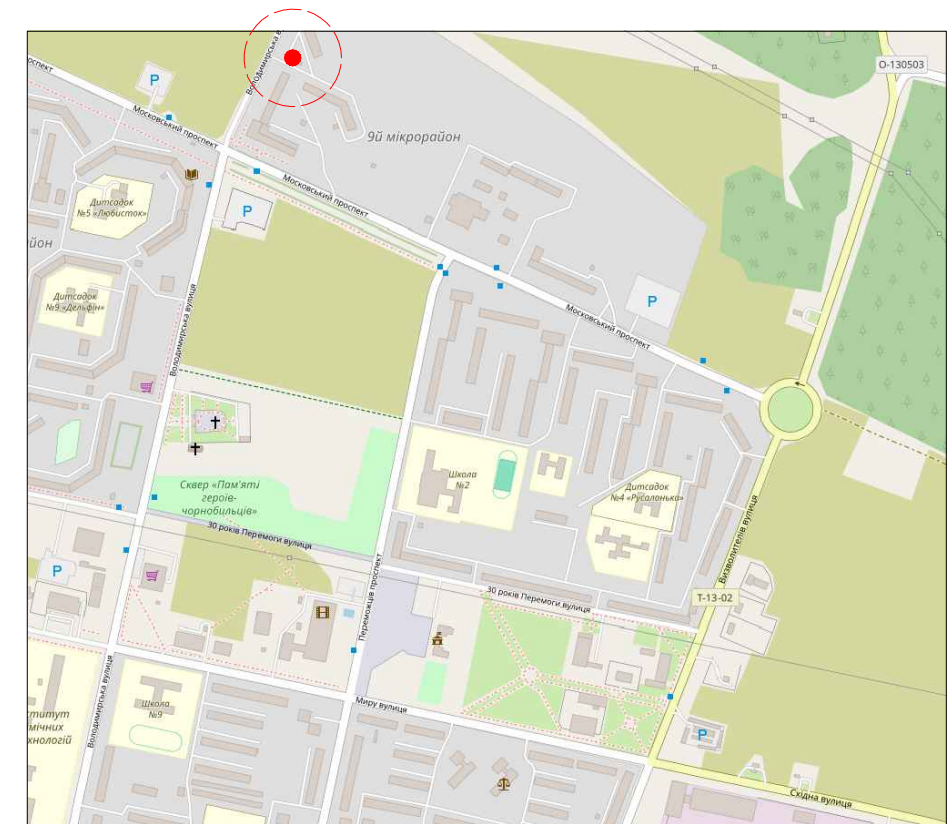
Отдел градостроительства и архитектуры АГО г. Рубежное

Схема генерального плана М 1:1000





60_В р-не ул. Ленина, д. 46

Ситуационный план



Условные обозначения

 Место положения нестационарного торгового объекта (НТО)

 Объект НТО на ситуационном плане

*** Вид использования земельного участка, указан в выписке ЕГРН

Параметры	Данные	Прим.
Кадастровый номер	95:29:0000000:23340	
Площадь	8 м ²	
Собственность	Муниципальная собственность	
Использование	для размещения НТО	***
Категория	Земли населенных пунктов	
Адрес	ЛНР, г. Рубежное, в р-не ул. Ленина, д. 46	
Начальная стоимость, руб.		

Отдел градостроительства и архитектуры АГО г. Рубежное

Схема генерального плана М 1:500

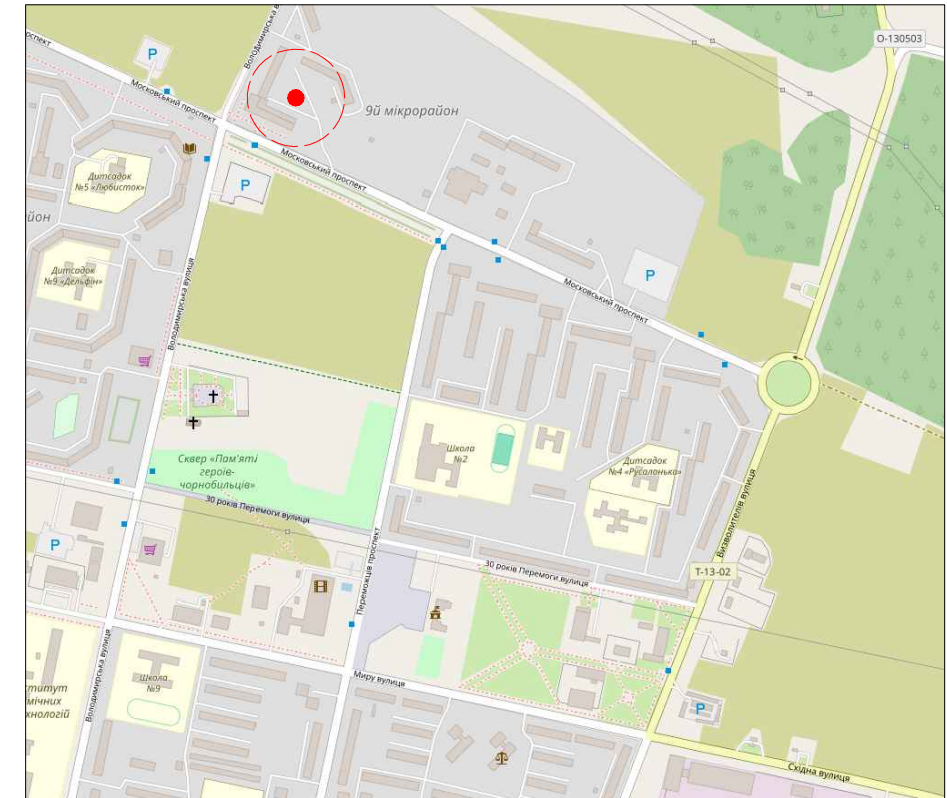


Условные обозначения

- Место положения нестационарного торгового объекта (НТО)
- Объект НТО на ситуационном плане
- *** Вид использования земельного участка, указан в выписке ЕГРН

61_В р-не ул. Ленина, д. 44

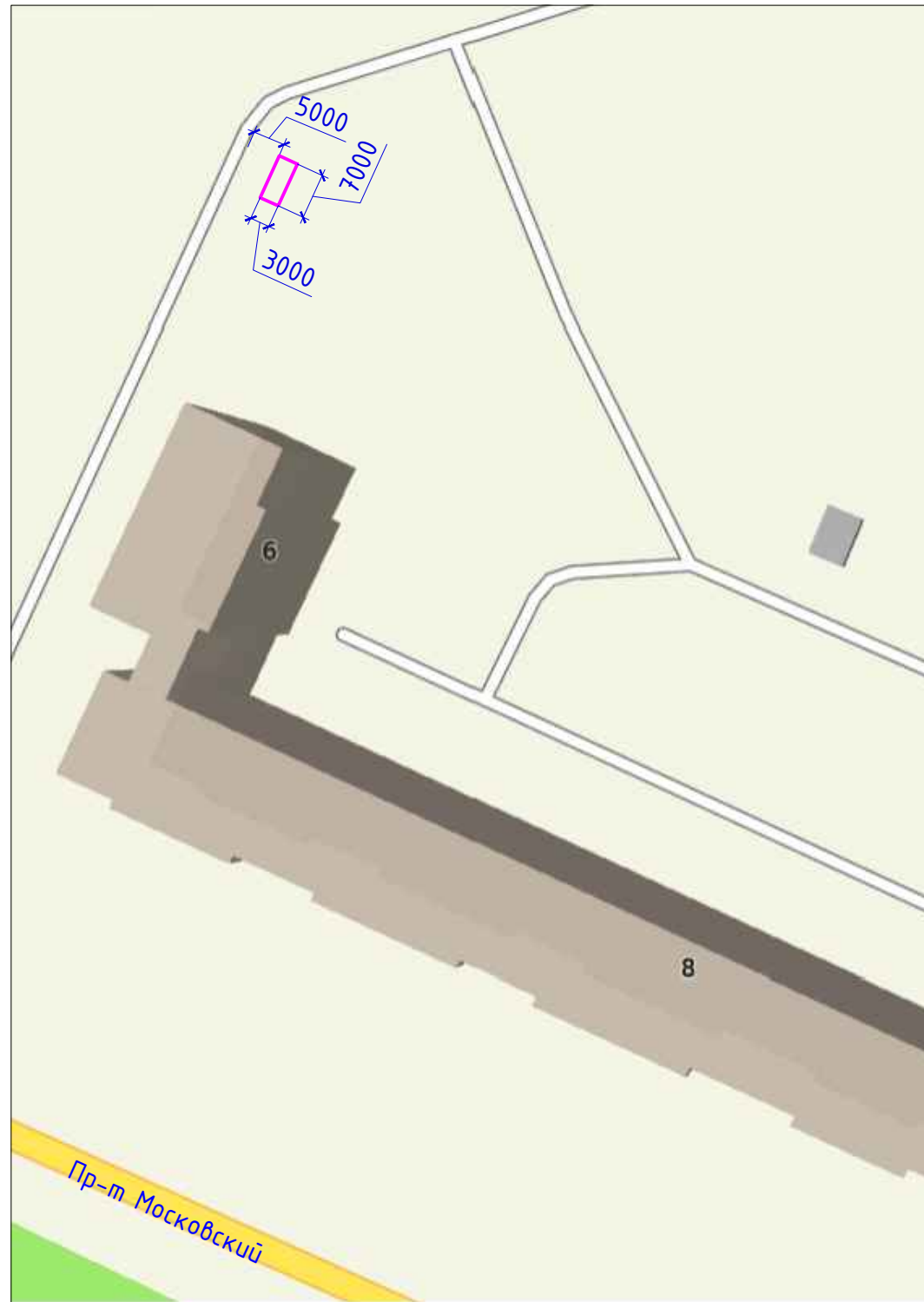
Ситуационный план





Параметры	Данные	Прим.
Кадастровый номер	95:29:0101037:567	
Площадь	60 м ²	
Собственность	Муниципальная собственность	
Использование	для размещения НТО	***
Категория	Земли населенных пунктов	
Адрес	ЛНР, г. Рубежное, в р-не ул. Ленина, д. 44	
Начальная стоимость, руб.		

Отдел градостроительства и архитектуры АГО г. Рубежное

Схема генерального плана М 1:1000

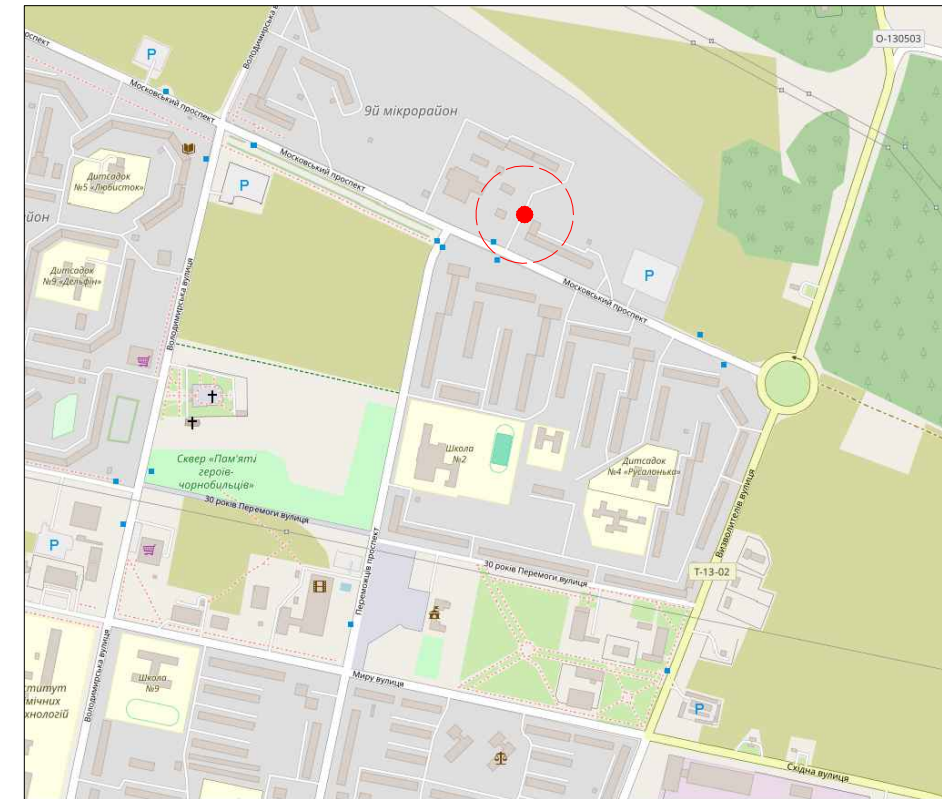


Условные обозначения

-  Место положения нестационарного торгового объекта (НТО)
-  Объект НТО на ситуационном плане
- *** Вид использования земельного участка, указан в выписке ЕГРН

62_В р-не просп. Московский, д. 8

Ситуационный план



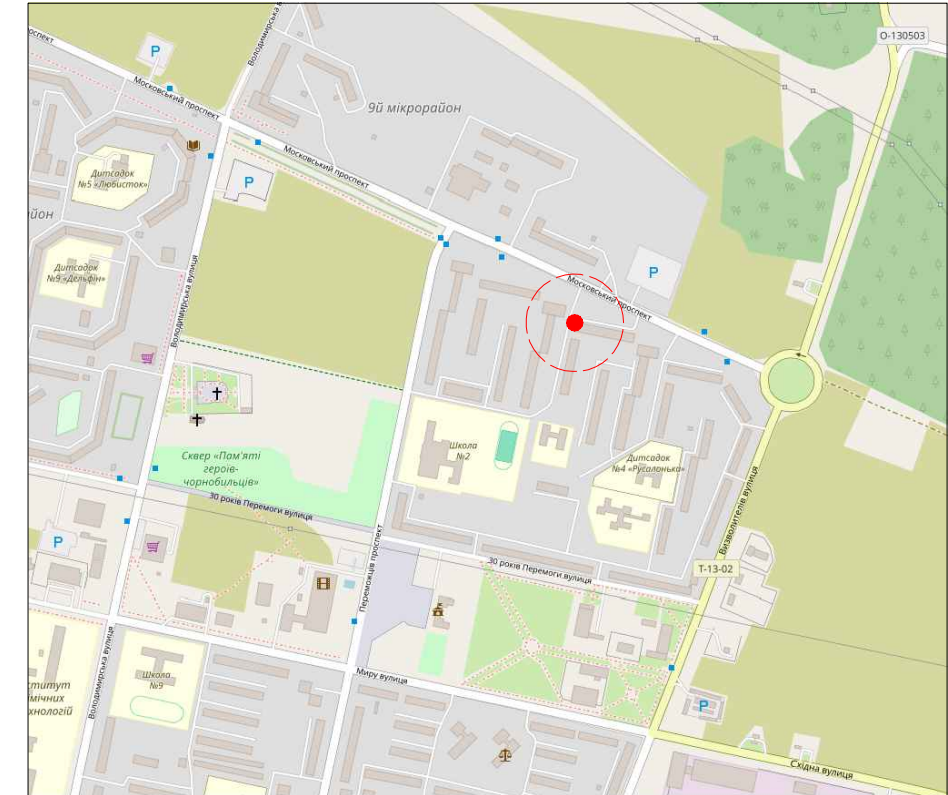
Параметры	Данные	Прим.
Кадастровый номер	95:29:0000000:23337	
Площадь	21 м ²	
Собственность	Муниципальная собственность	
Использование	для размещения НТО	***
Категория	Земли населенных пунктов	
Адрес	ЛНР, г. Рубежное, в р-не просп. Московский, д. 8	
Начальная стоимость, руб.		

Отдел градостроительства и архитектуры АГО г. Рубежное


Схема генерального плана М 1:1000




Ситуационный план



Условные обозначения

 Место положения нестационарного торгового объекта (НТО)

 Объект НТО на ситуационном плане

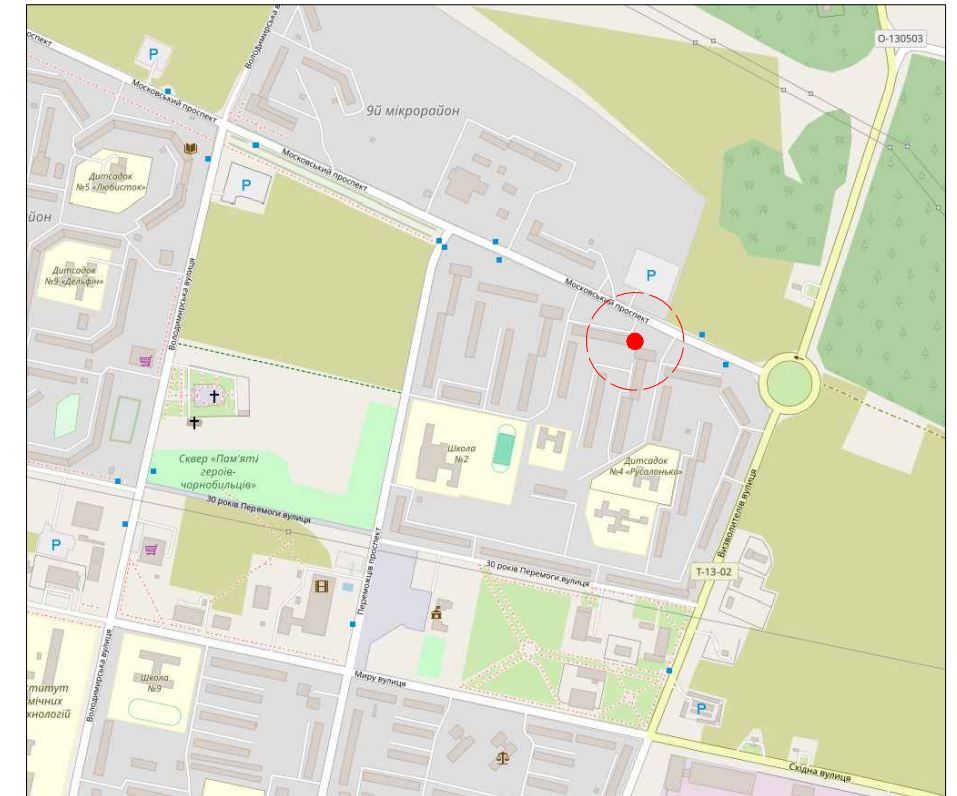
*** Вид использования земельного участка, указан в выписке ЕГРН

Параметры	Данные	Прим.
Кадастровый номер	95:29:0000000:23343	
Площадь	18 м ²	
Собственность	Муниципальная собственность	
Использование	для размещения НТО	***
Категория	Земли населенных пунктов	
Адрес	ЛНР, г. Рубежное, в р-не просп. Московский, д. 7	
Начальная стоимость, руб.		


Схема генерального плана М 1:1000




Ситуационный план



Условные обозначения

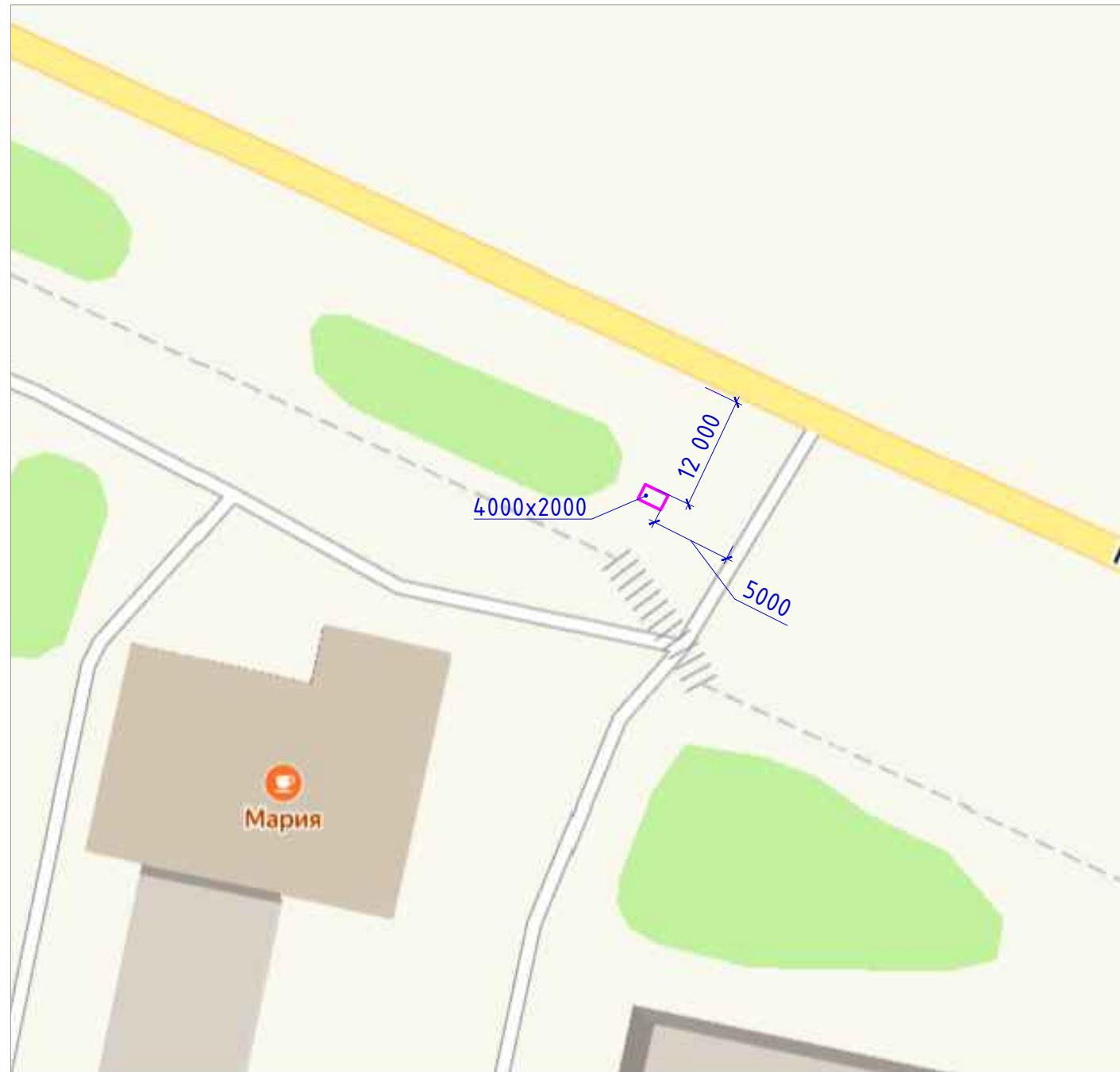
 Место положения нестационарного торгового объекта (НТО)

 Объект НТО на ситуационном плане

*** Вид использования земельного участка, указан в выписке ЕГРН

Параметры	Данные	Прим.
Кадастровый номер	95:29:0000000:23331	
Площадь	15 м ²	
Собственность	Муниципальная собственность	
Использование	для размещения НТО	***
Категория	Земли населенных пунктов	
Адрес	ЛНР, г. Рубежное, в р-не просп. Московский, д. 5	
Начальная стоимость, руб.		

Схема генерального плана М 1:1000

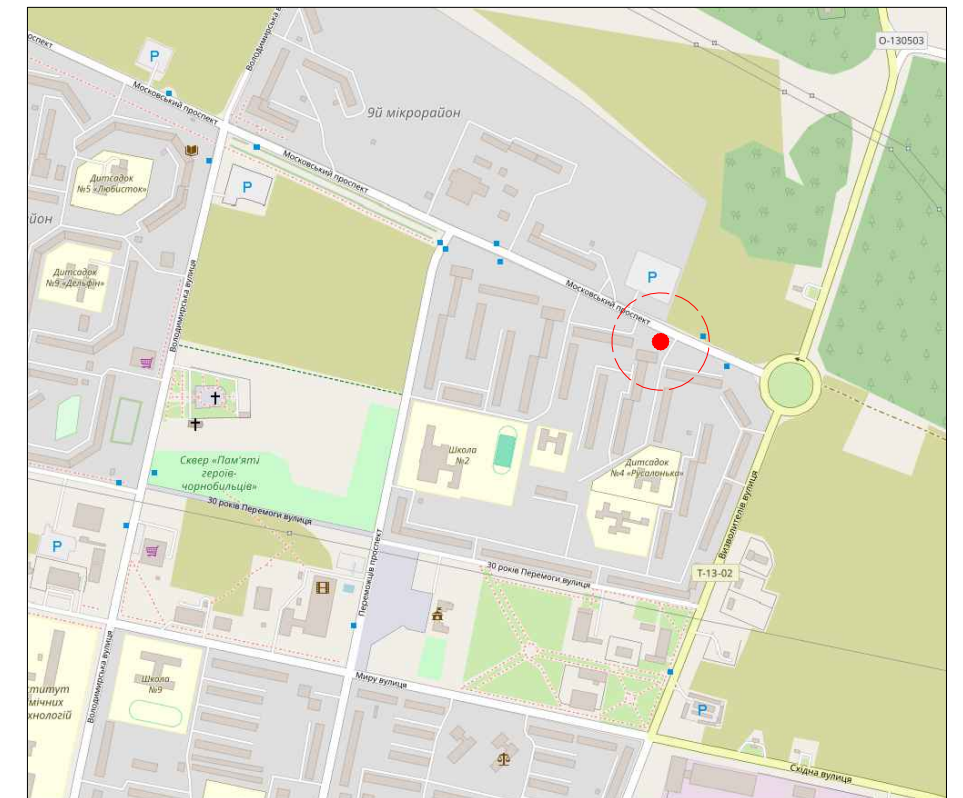


Условные обозначения

- Место положения нестационарного торгового объекта (НТО)
- Объект НТО на ситуационном плане
- *** Вид использования земельного участка, указан в выписке ЕГРН

65_В р-не просп. Московский, д. 5

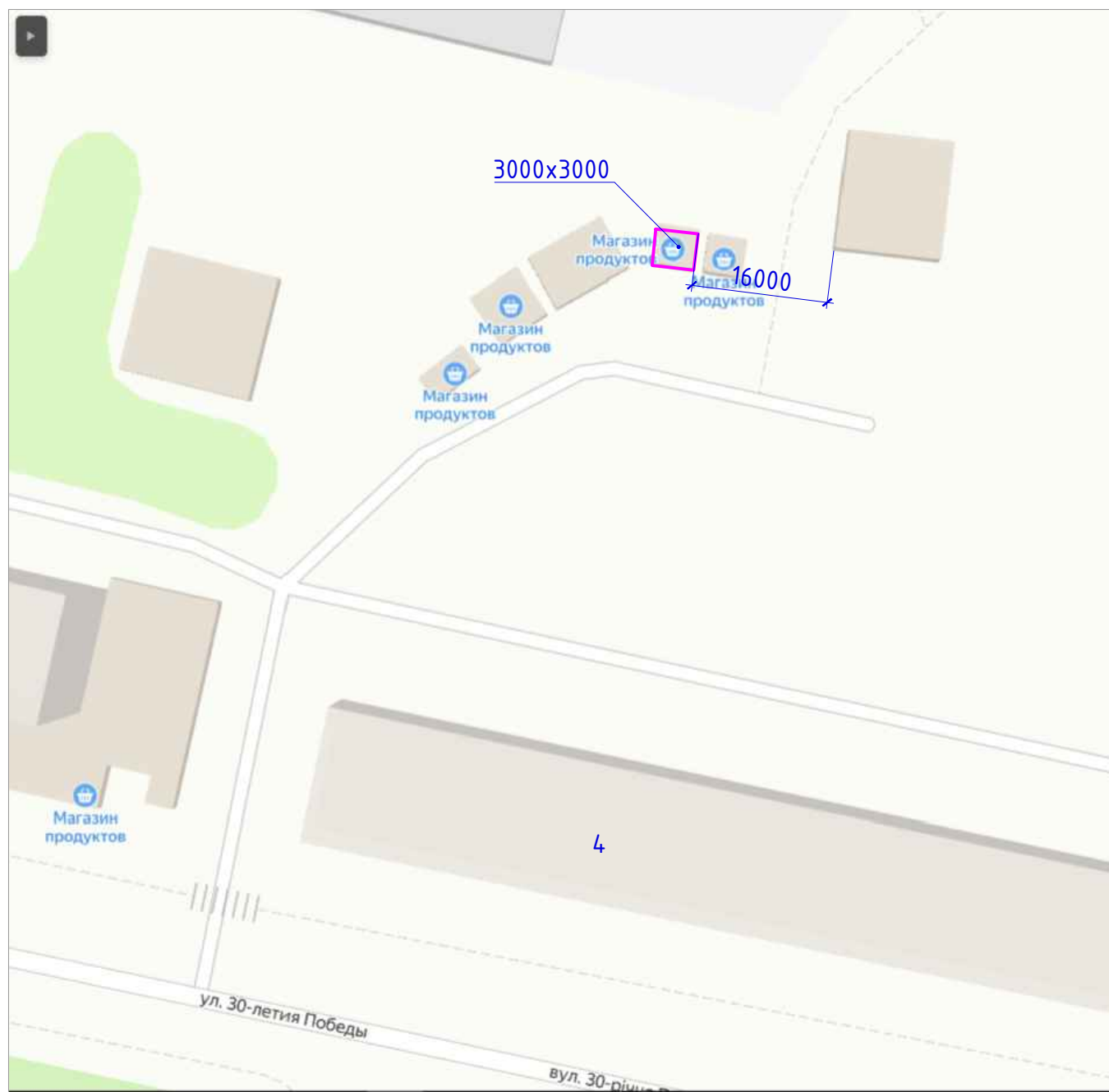
Ситуационный план



Параметры	Данные	Прим.
Кадастровый номер	95:29:0000000:23354	
Площадь	8 м ²	
Собственность	Муниципальная собственность	
Использование	для размещения НТО	***
Категория	Земли населенных пунктов	
Адрес	ЛНР, г. Рубежное, в р-не просп. Московский, д. 5	
Начальная стоимость, руб.		

Отдел градостроительства и архитектуры АГО г. Рубежное

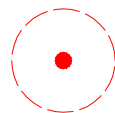
Схема генерального плана М 1:1000



Условные обозначения



Место положения нестационарного торгового объекта (НТО)

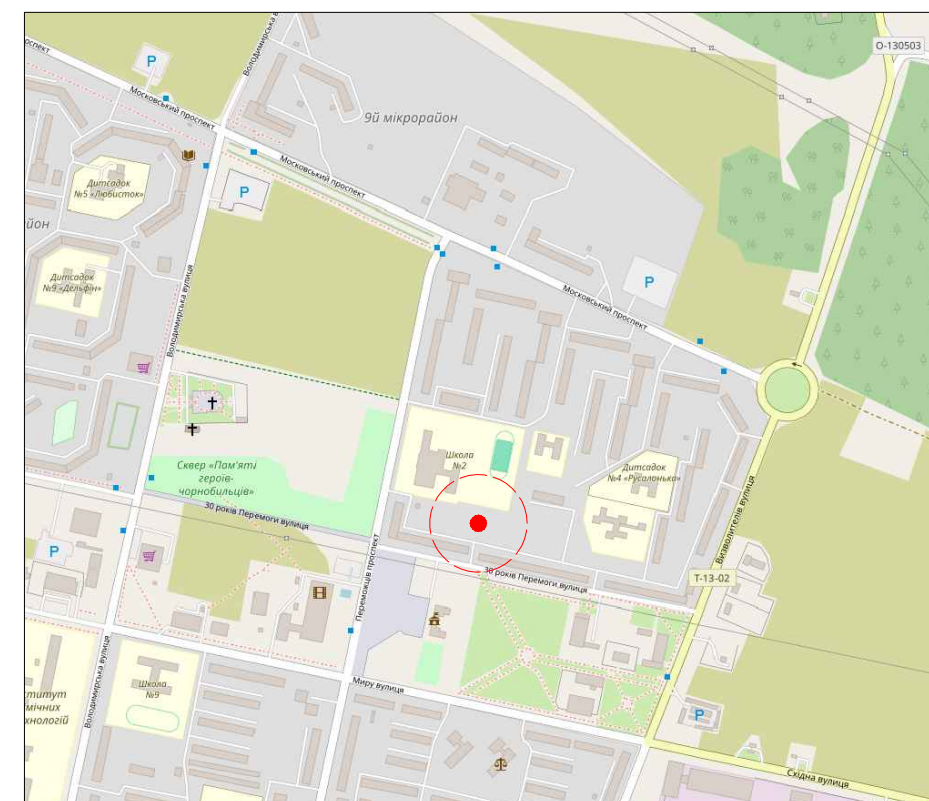


Объект НТО на ситуационном плане

Вид использования земельного участка, указан в выписке ЕГРН

66_В р-не ул. 30 лет Победы, д. 4

Ситуационный план



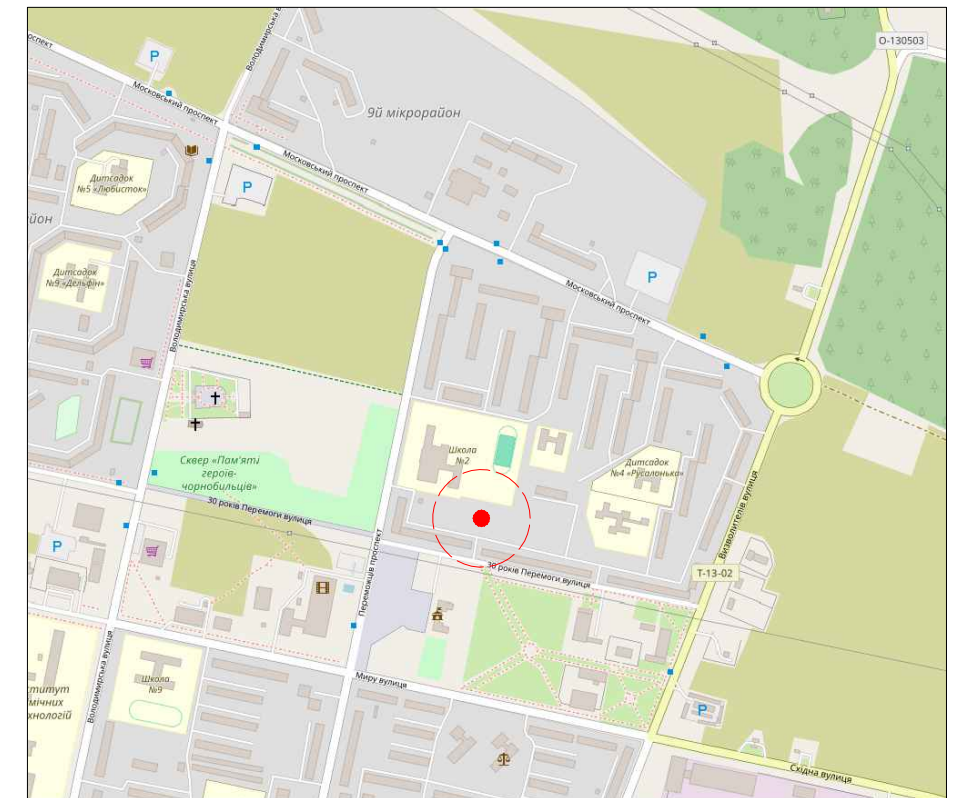
Параметры	Данные	Прим.
Кадастровый номер	95:29:0000000:23388	
Площадь	9 м ²	
Собственность	Муниципальная собственность	
Использование	для размещения НТО	***
Категория	Земли населенных пунктов	
Адрес	ЛНР, г. Рубежное, в р-не ул. 30 лет Победы, д. 4	
начальная стоимость, руб.		

Отдел градостроительства и архитектуры АГО г. Рубежное



Схема генерального плана М 1:1000



Ситуационный план



Условные обозначения



-  Место положения нестационарного торгового объекта (НТО)
-  Объект НТО на ситуационном плане

Параметры	Данные	Прим.
Кадастровый номер	95:31:0101096:2152	
Площадь	16 м ²	
Собственность	Муниципальная собственность	
Использование	для размещения НТО	
Категория	Земли населенных пунктов	
Адрес	ЛНР, г. Рубежное, ул. 30 лет Победы, д. 4	
Начальная стоимость, руб.		

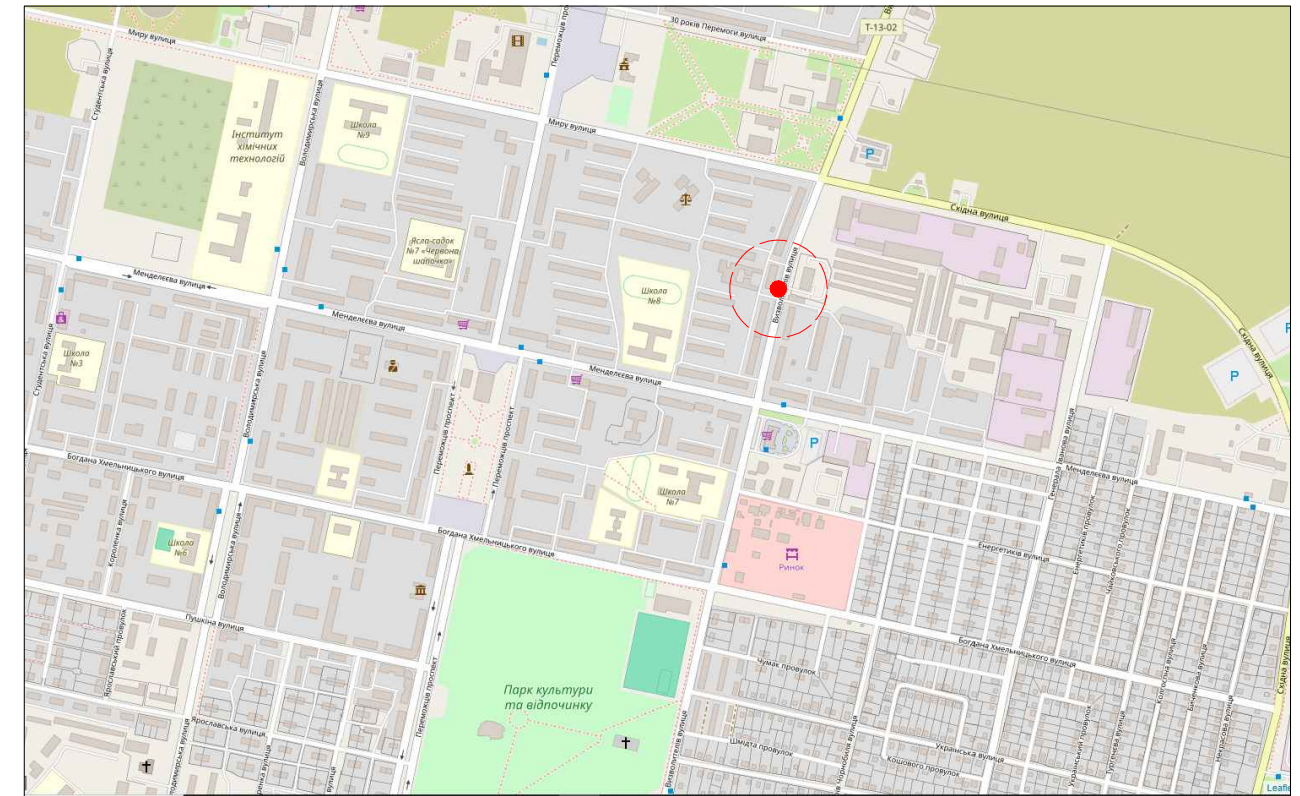
Схема генерального плана М 1:1000



Условные обозначения

-  Место положения нестационарного торгового объекта (НТО)
-  Объект НТО на ситуационном плане
- *** Вид использования земельного участка, указан в выписке ЕГРН

Ситуационный план

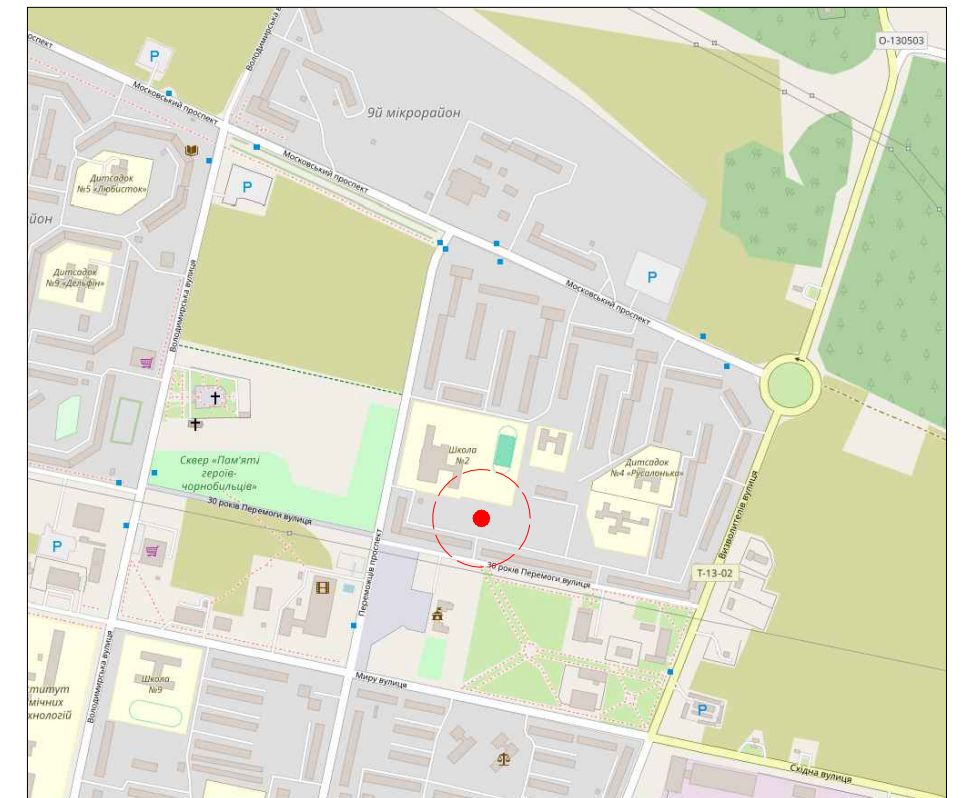


Параметры	Данные	Прим.
Кадастровый номер	95:29:0000000:23339	
Площадь	15 м ²	
Собственность	Муниципальная собственность	
Использование	для размещения НТО	***
Категория	Земли населенных пунктов	
Адрес	ЛНР, г. Рубежное, в р-не ул. Освободителей, д. 65, магазин № 15	
Начальная стоимость, руб.		



Схема генерального плана М 1:1000



Ситуационный план



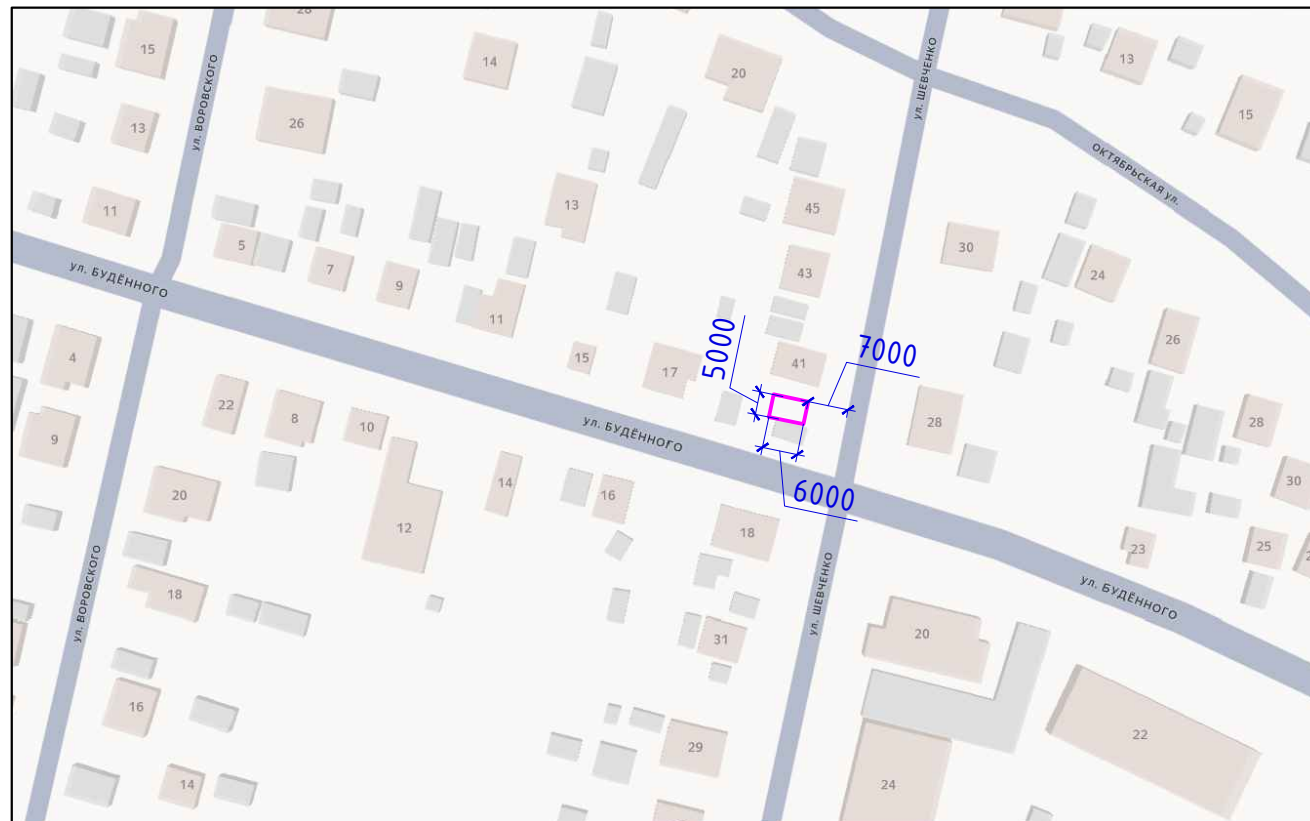
Условные обозначения

-  Место положения нестационарного торгового объекта (НТО)
-  Объект НТО на ситуационном плане
- *** Вид использования земельного участка, указан в выписке ЕГРН

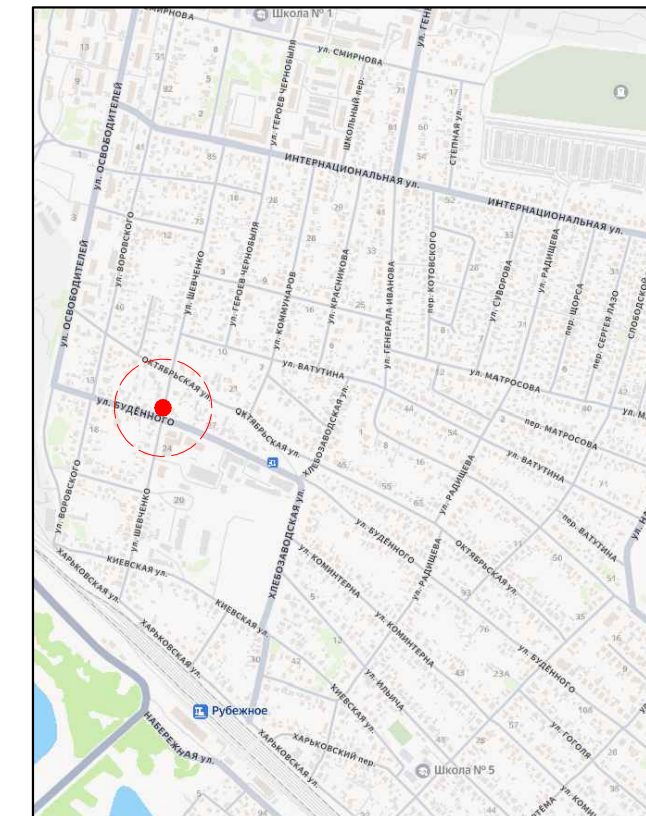
Параметры	Данные	Прим.
Кадастровый номер	95:31:0101096:1024	
Площадь	9 м ²	
Собственность	Муниципальная собственность	
Использование	для размещения НТО	***
Категория	Земли населенных пунктов	
Адрес	ЛНР, г. Рубежное, ул. 30 лет Победы, д. 4	
Начальная стоимость, руб.		

70_Ул. Шевченко, д. 37



Схема генерального плана М 1:1000



Ситуационный план



Условные обозначения

-  Место положения нестационарного торгового объекта (НТО)
-  Объект НТО на ситуационном плане

Параметры	Данные	Прим.
Кадастровый номер		
Площадь	30 м ²	
Собственность		
Использование	для размещения торгового павильона	
Категория		
Адрес	ЛНР, г. Рубежное, ул. Шевченко, д. 37	
Начальная стоимость, руб.		

Отдел градостроительства и архитектуры АГО г. Рубежное

71_В р-не гостиницы ул. Менделеева, д. 29

Ситуационный план

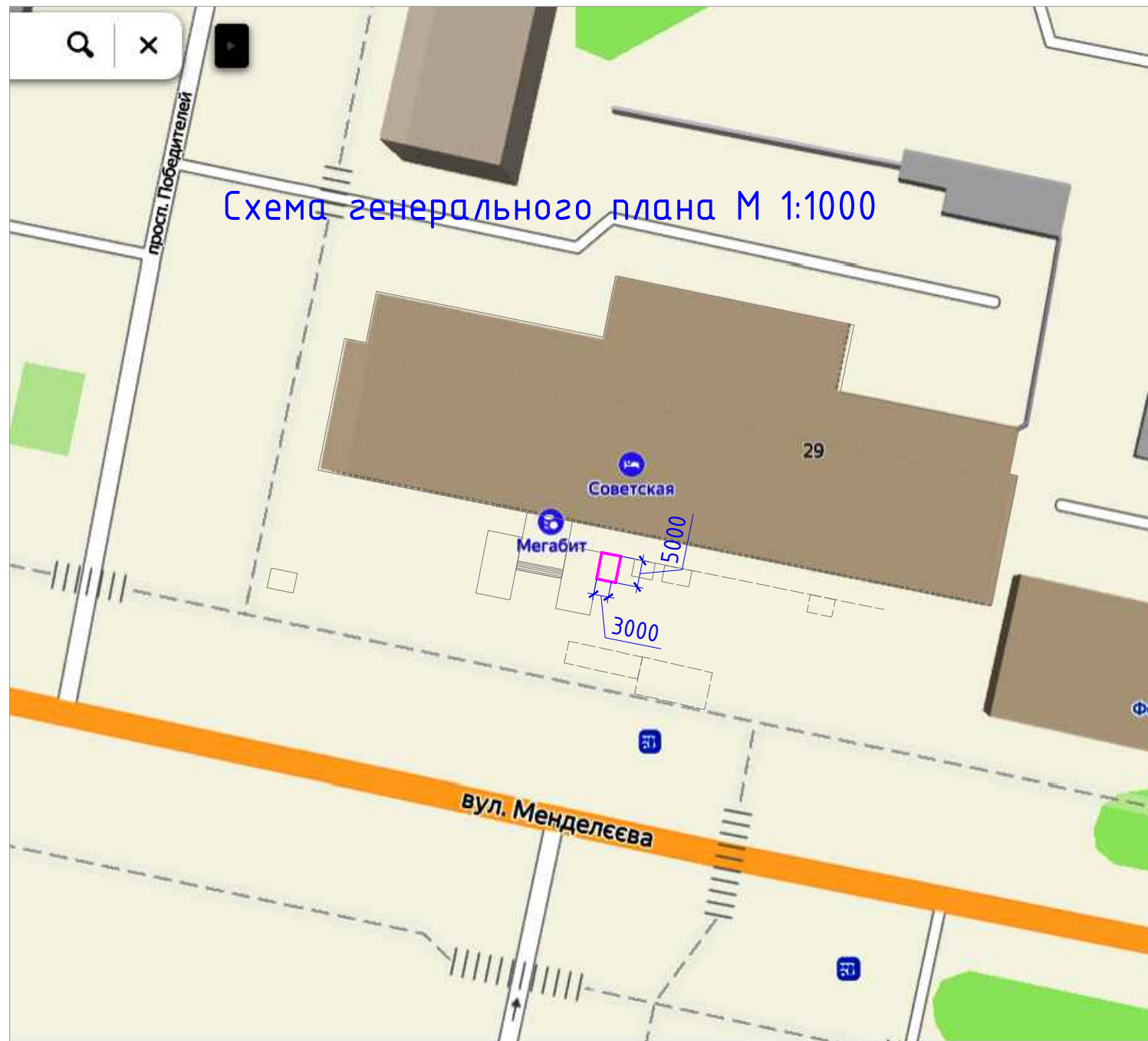
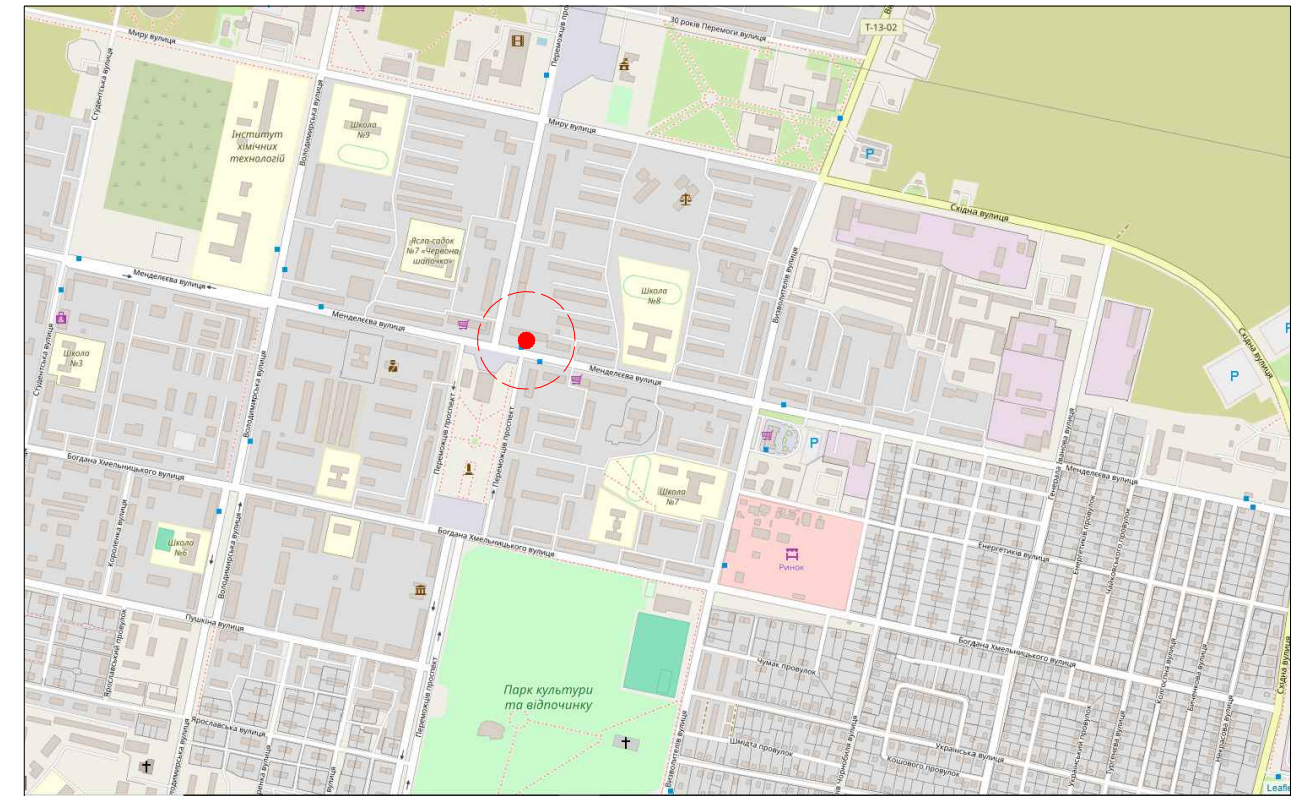




Схема генерального плана М 1:1000

Условные обозначения

-  Место положения нестационарного торгового объекта (НТО)
-  Объект НТО на ситуационном плане

Параметры	Данные	Прим.
Кадастровый номер	95:29:0000000:24683	
Площадь	15 м ²	
Собственность	Муниципальная собственность	
Использование	для размещения НТО	
Категория	Земли населенных пунктов	
Адрес	ЛНР, г. Рубежное, в р-не гостиницы ул. Менделеева, д. 29	
Начальная стоимость, руб.		

Отдел градостроительства и архитектуры АГО г. Рубежное

Схема генерального плана М 1:1000

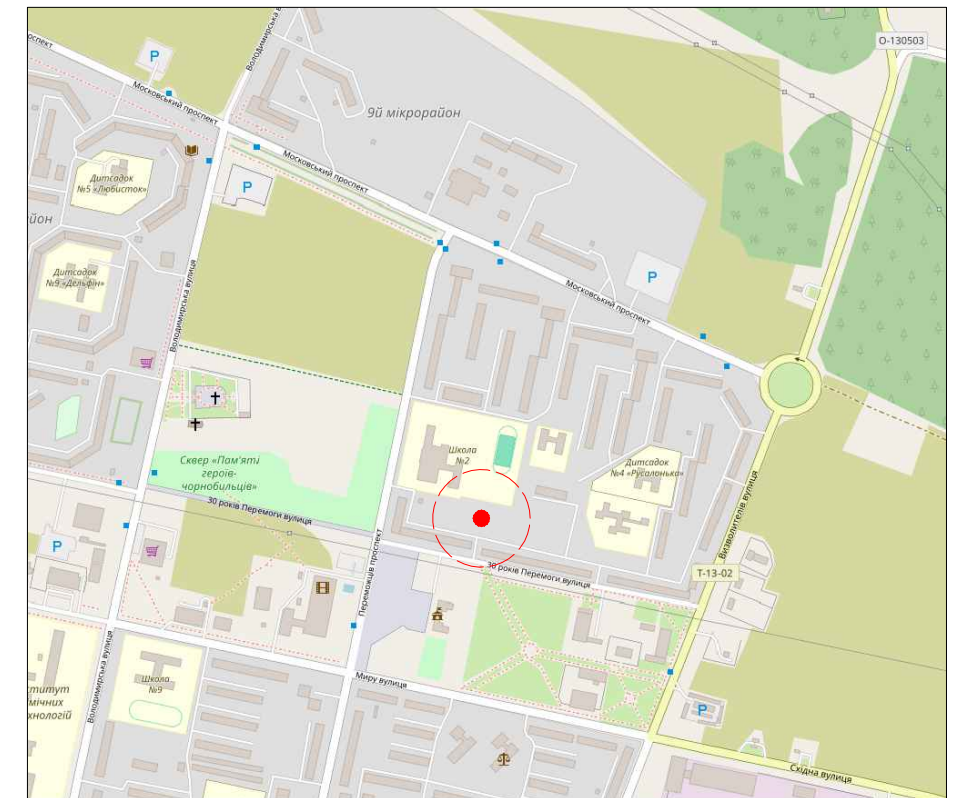


Условные обозначения

- Место положения нестационарного торгового объекта (НТО)
- Объект НТО на ситуационном плане

72_Ул. 30 лет Победы, д. 4

Ситуационный план



Параметры	Данные	Прим.
Кадастровый номер	95:31:0101096:2151	
Площадь	48 м ²	
Собственность	Муниципальная собственность	
Использование	для размещения НТО	
Категория	Земли населенных пунктов	
Адрес	ЛНР, г. Рубежное, ул. 30 лет Победы, д. 4	
Начальная стоимость, руб.		

Отдел градостроительства и архитектуры АГО г. Рубежное

73_В р-не гостиницы ул. Менделеева, д. 29

Ситуационный план

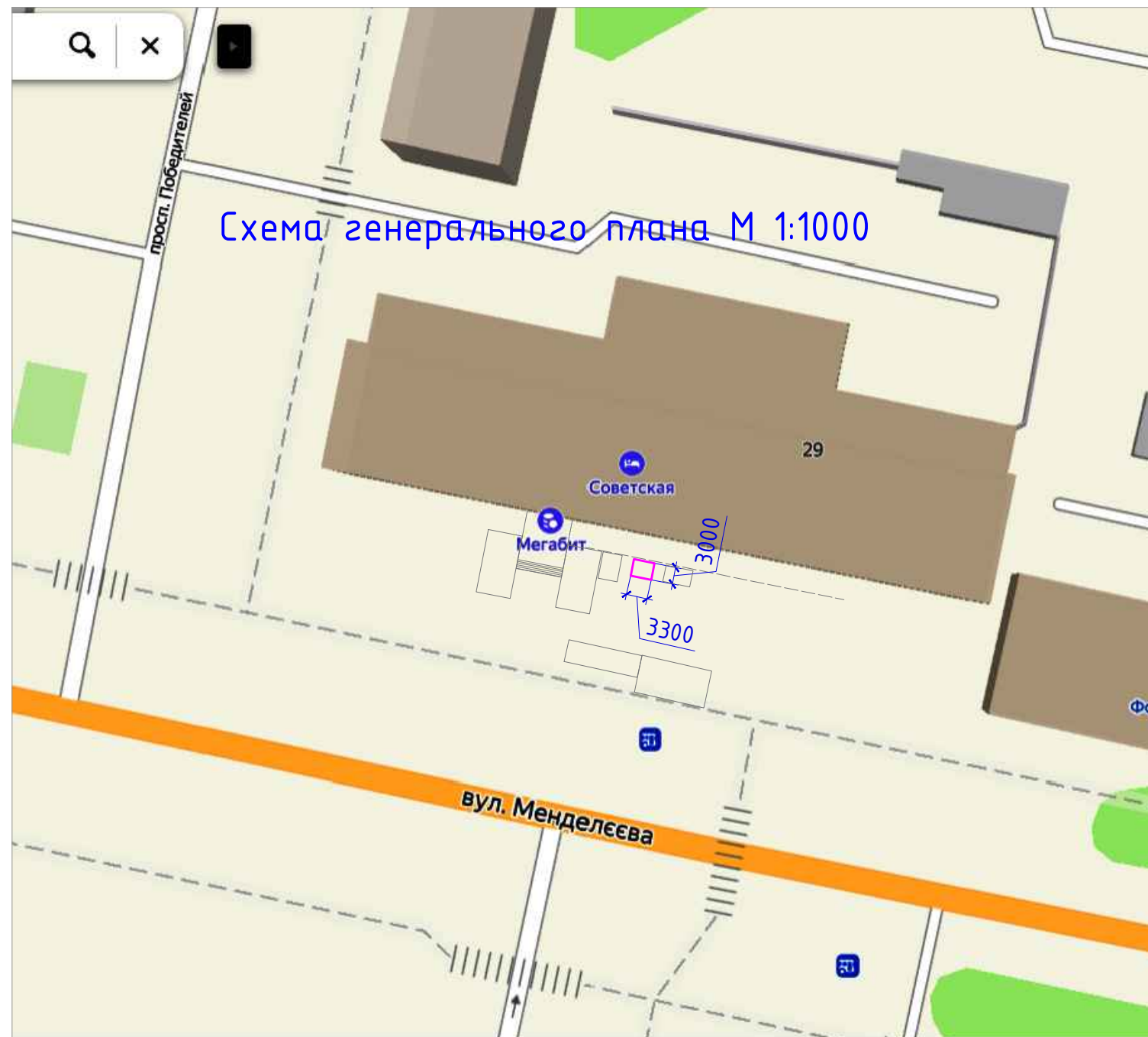
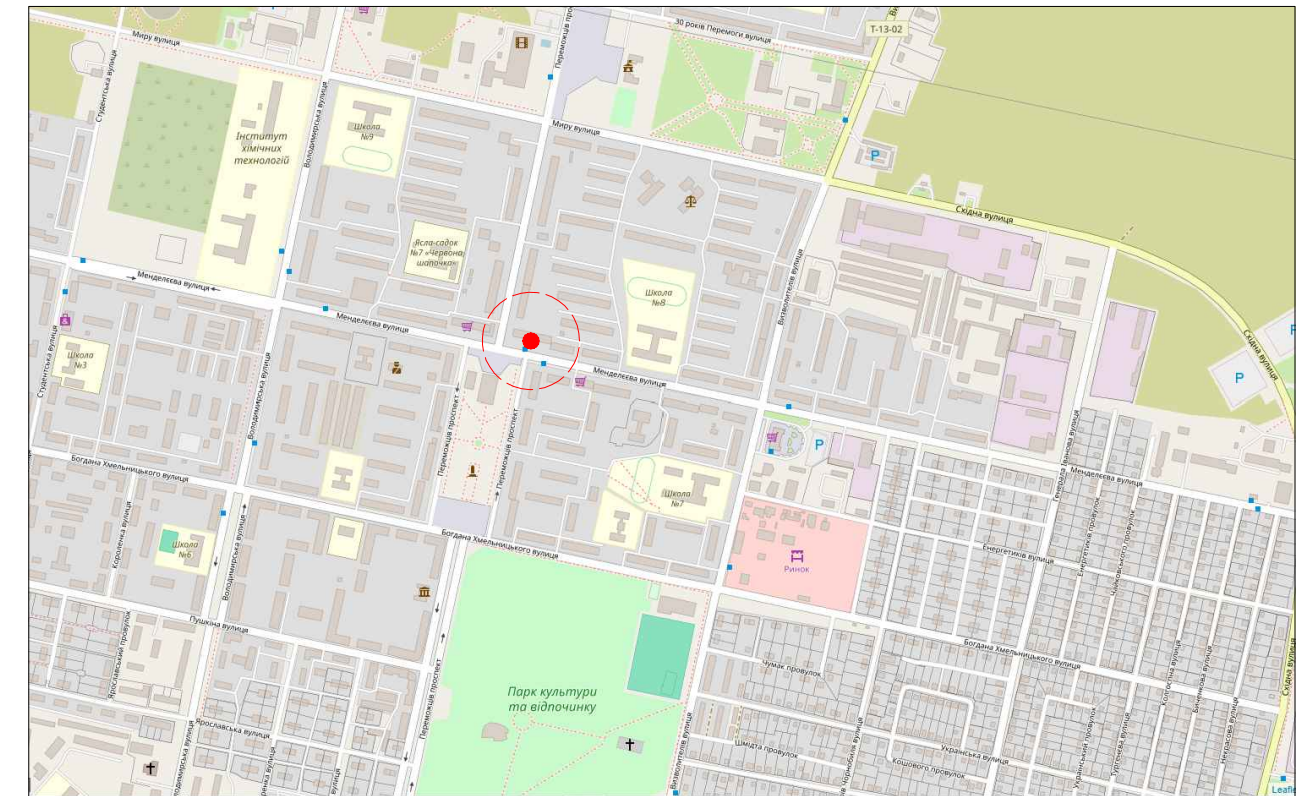




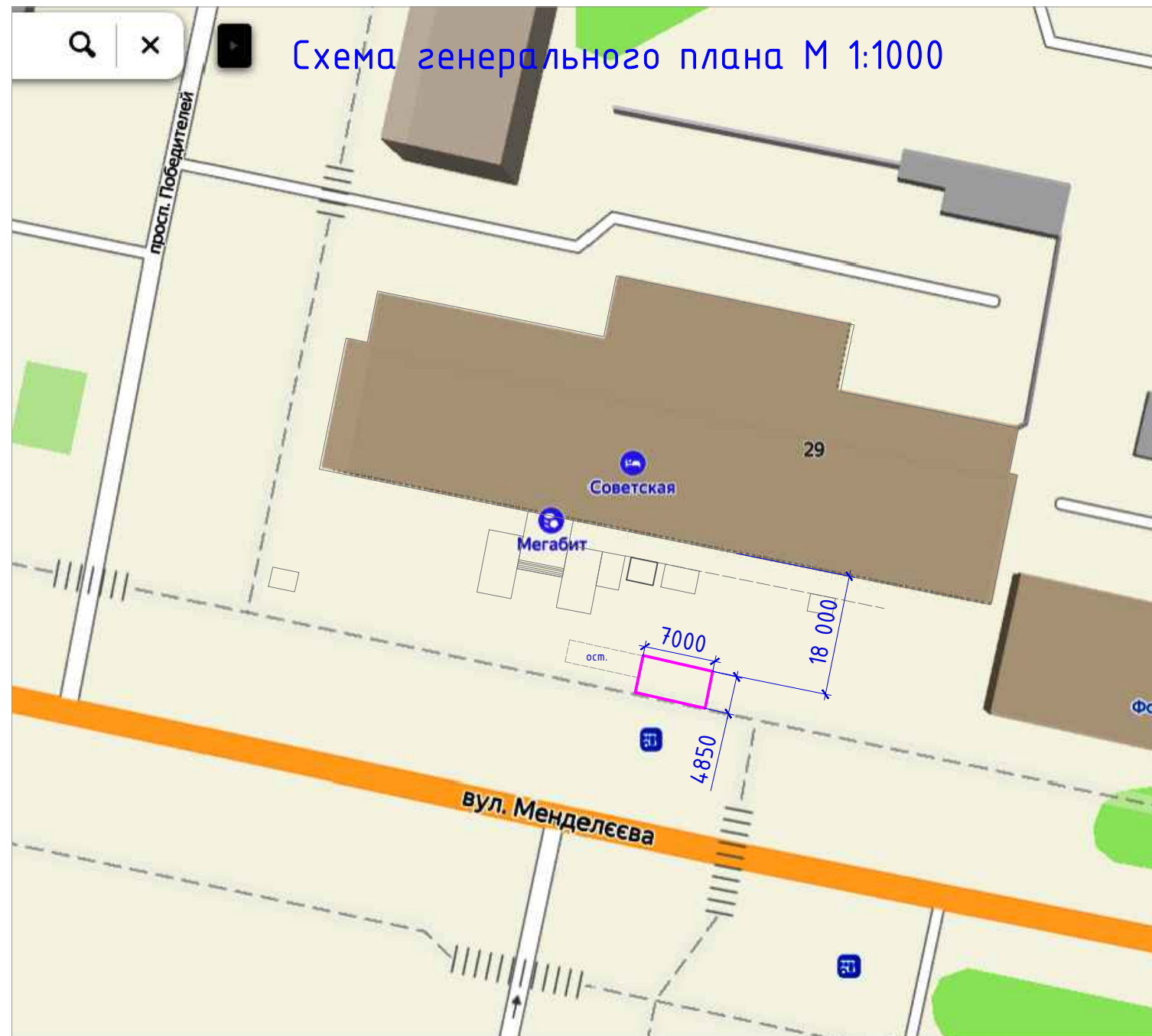
Схема генерального плана М 1:1000

Условные обозначения

-  Место положения нестационарного торгового объекта (НТО)
-  Объект НТО на ситуационном плане

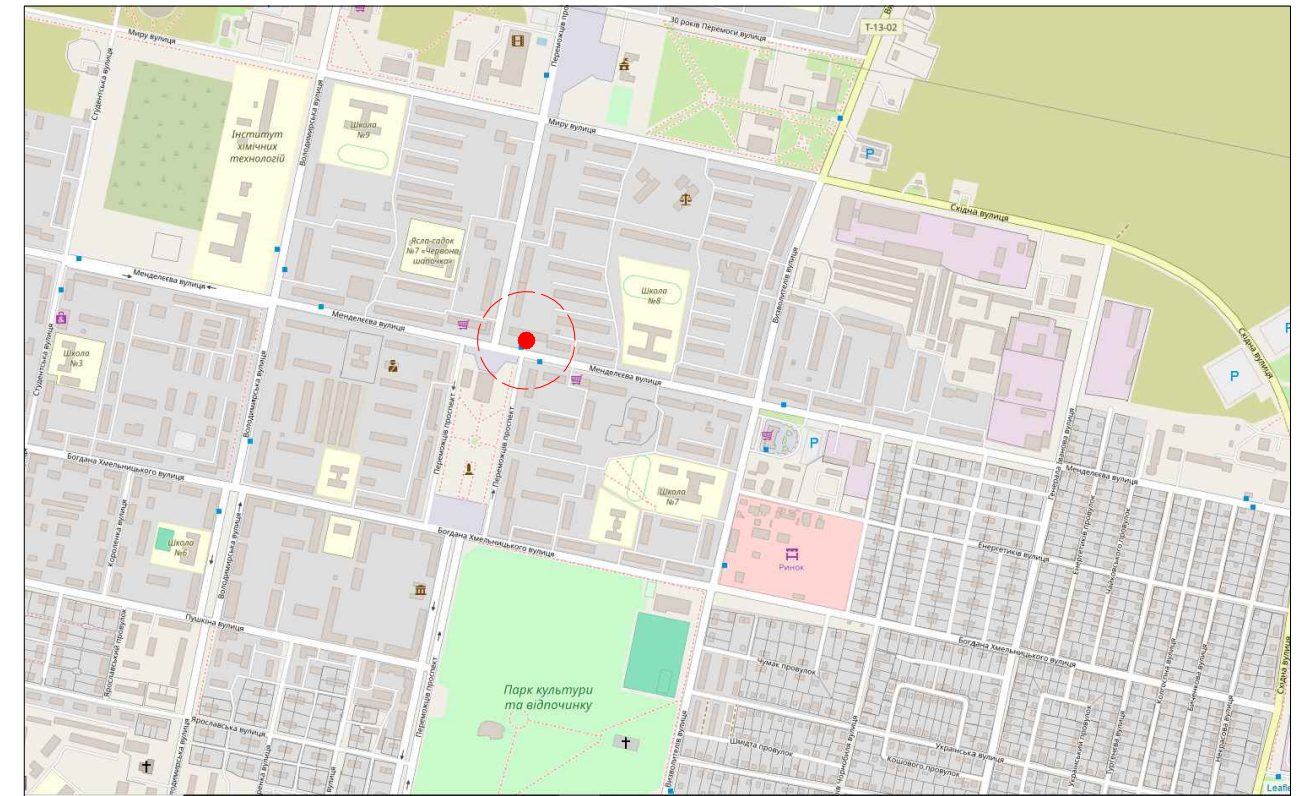
Параметры	Данные	Прим.
Кадастровый номер	95:29:0000000:24685	
Площадь	10 м ²	
Собственность	Муниципальная собственность	
Использование	для размещения НТО	
Категория	Земли населенных пунктов	
Адрес	ЛНР, г. Рубежное, в р-не гостиницы ул. Менделеева, д. 29	
Начальная стоимость, руб.		

Отдел градостроительства и архитектуры АГО г. Рубежное





74_Остановка "Гостиница" ул. Менделеева

Ситуационный план



Условные обозначения

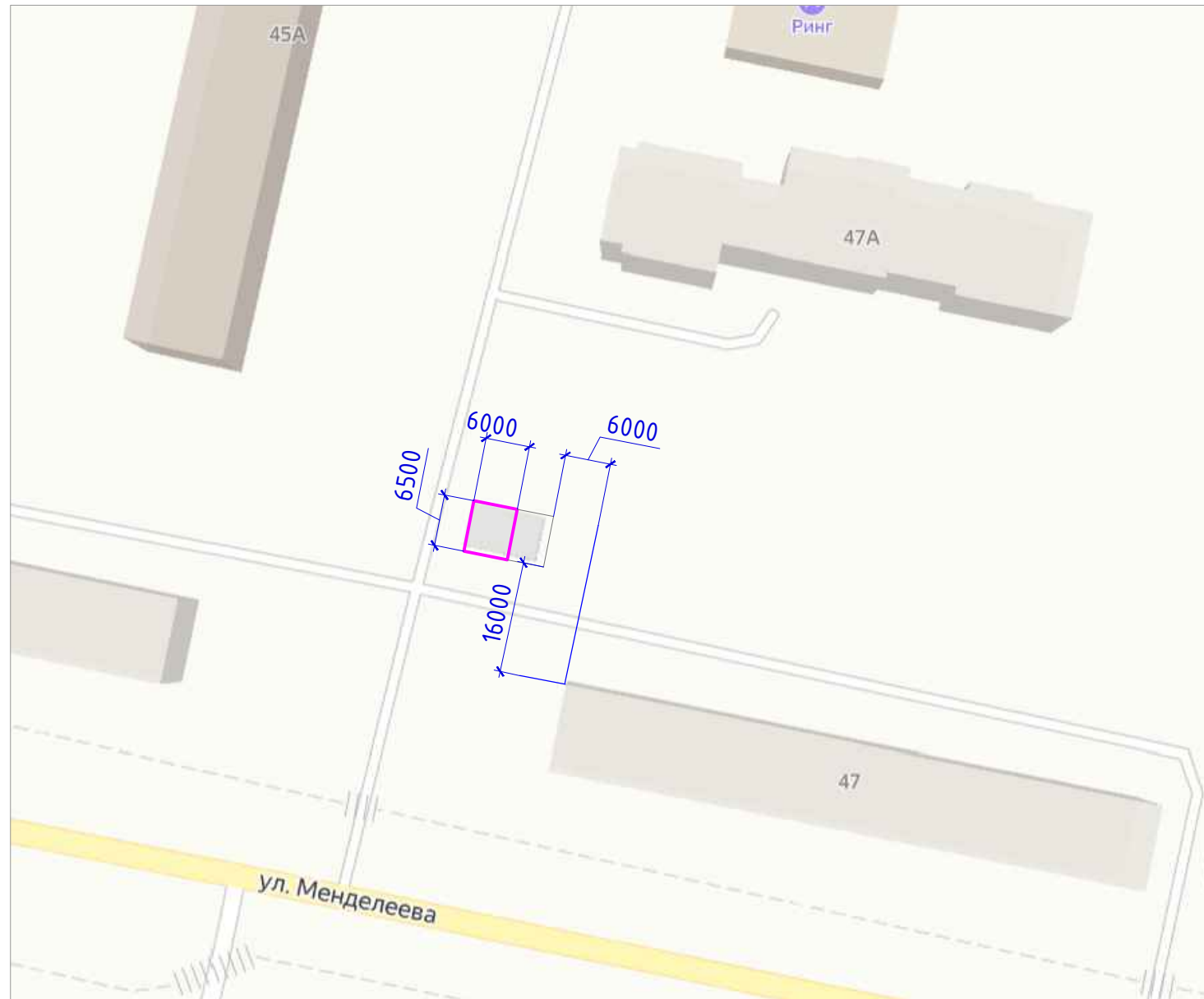
 Место положения нестационарного торгового объекта (НТО)

 Объект НТО на ситуационном плане

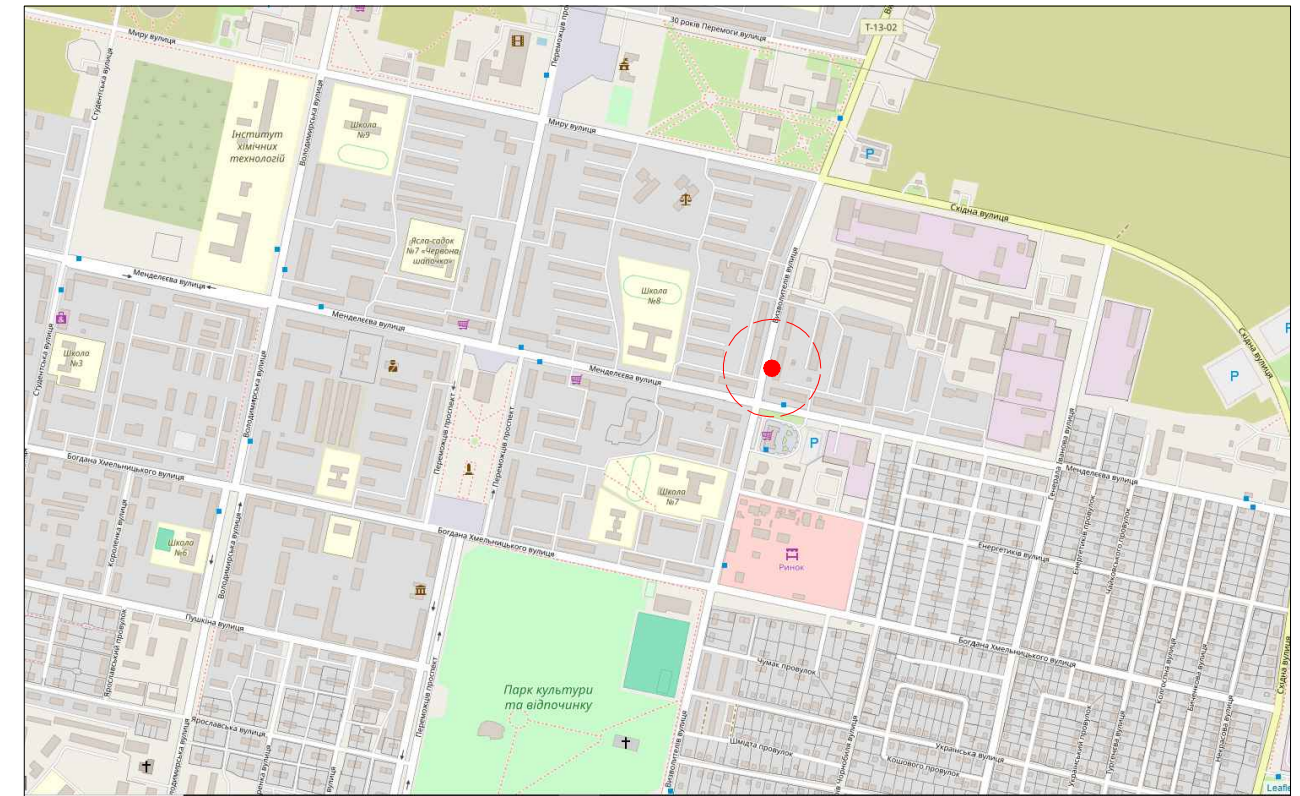
Параметры	Данные	Прим.
Кадастровый номер	95:29:0000000:24677	
Площадь	34 м ²	
Собственность	Муниципальная собственность	
Использование	для размещения НТО	
Категория	Земли населенных пунктов	
Адрес	ЛНР, г. Рубежное, остановка "Гостиница" ул. Менделеева	
Начальная стоимость, руб.		

Отдел градостроительства и архитектуры АГО г. Рубежное



Схема генерального плана М 1:1000



Ситуационный план



Условные обозначения

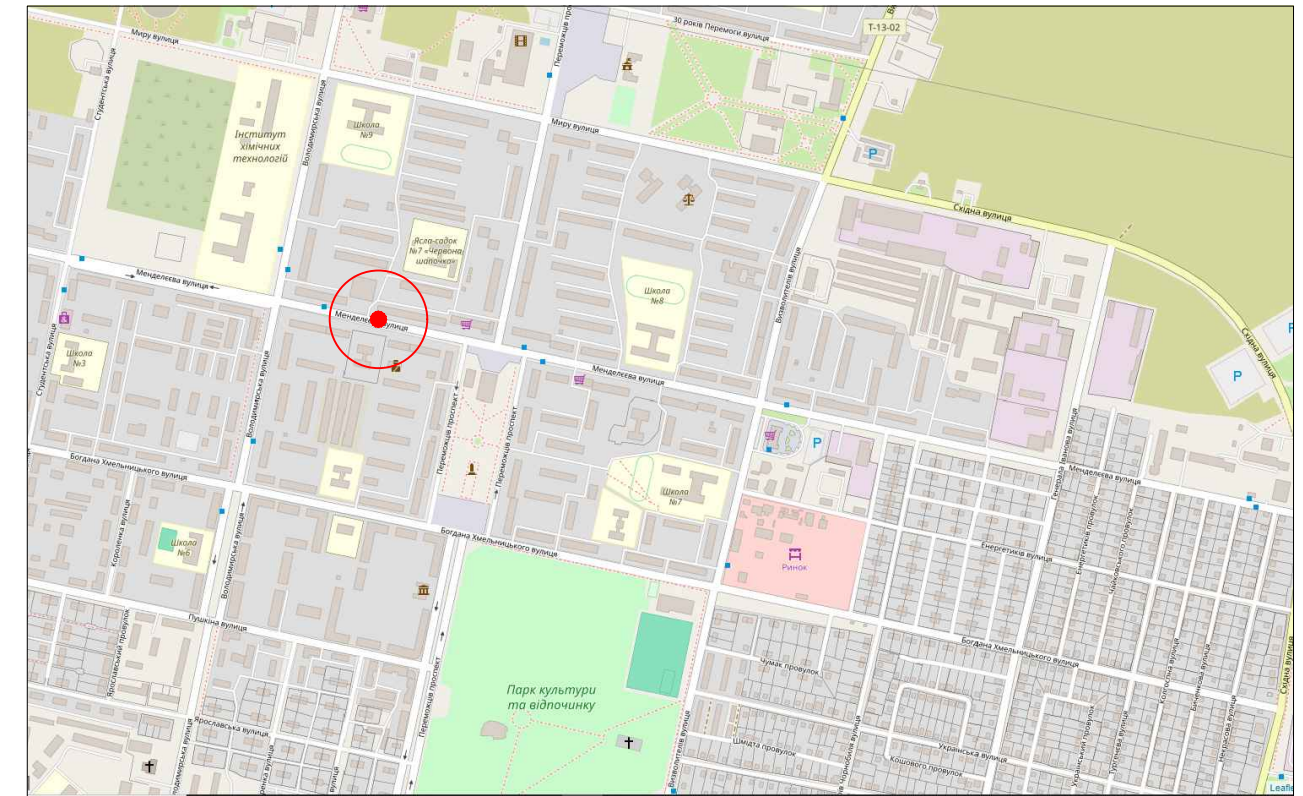
-  Место положения нестационарного торгового объекта (НТО)
-  Объект НТО на ситуационном плане
- *** Вид использования земельного участка, указан в выписке ЕГРН

Параметры	Данные	Прим.
Кадастровый номер	95:29:0000000:23338	
Площадь	39 м ²	
Собственность	Муниципальная собственность	
Использование	для размещения НТО	***
Категория	Земли населенных пунктов	
Адрес	ЛНР, г. Рубежное, в р-не ул. Менделеева, д. 47А, 45А	
Начальная стоимость, руб.		



Схема генерального плана М 1:1000



Ситуационный план



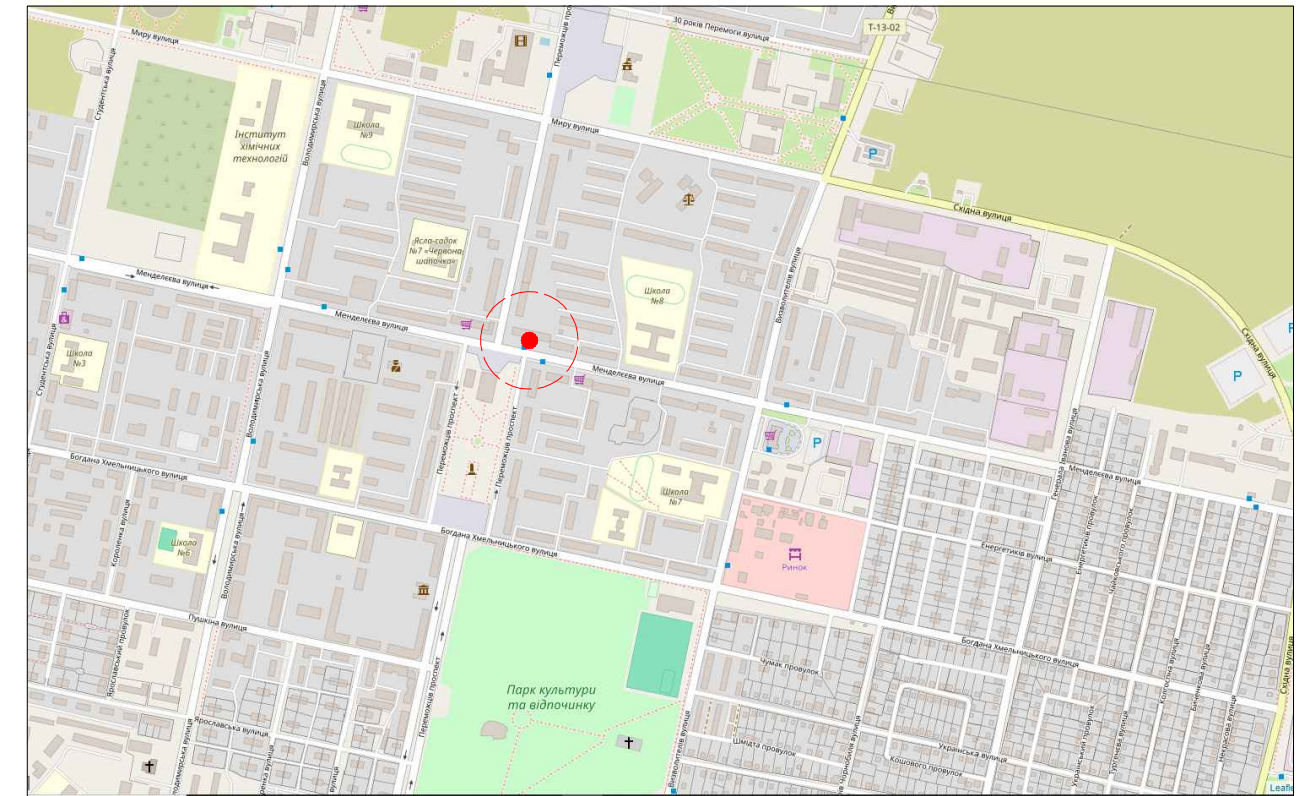
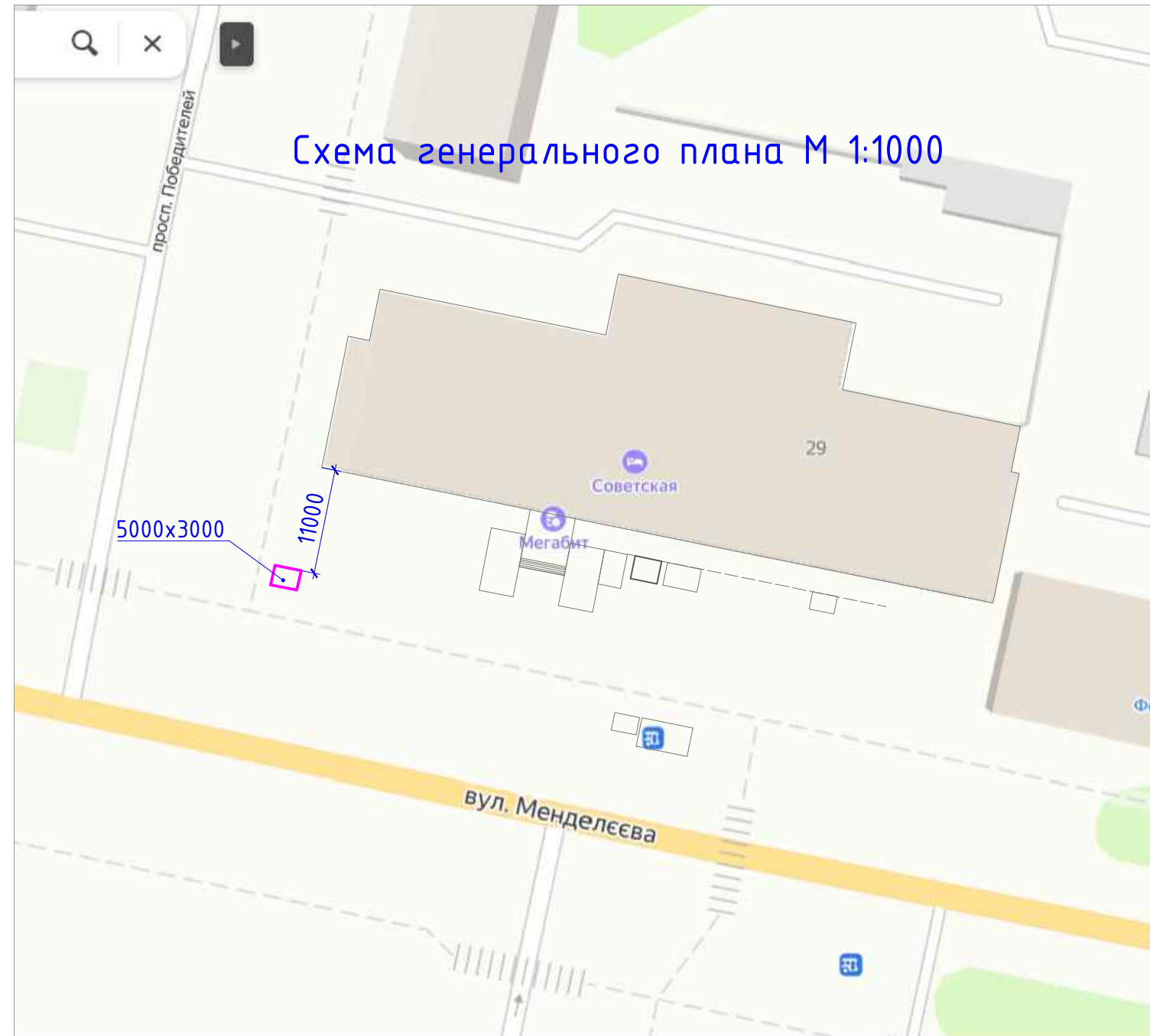
Условные обозначения

-  Место положения нестационарного торгового объекта (НТО)
-  Объект НТО на ситуационном плане
- *** Вид использования земельного участка, указан в выписке ЕГРН


Параметры	Данные	Прим.
Кадастровый номер	95:29:0000000:23395	
Площадь	15 м ²	
Собственность	Муниципальная собственность	
Использование	для размещения НТО	***
Категория	Земли населенных пунктов	
Адрес	ЛНР, г. Рубежное, в р-не ул. Менделеева, д. 25	
Начальная стоимость, руб.		


77_Р-н гостиницы "Советская"

Ситуационный план



Условные обозначения

 Место положения нестационарного торгового объекта (НТО)

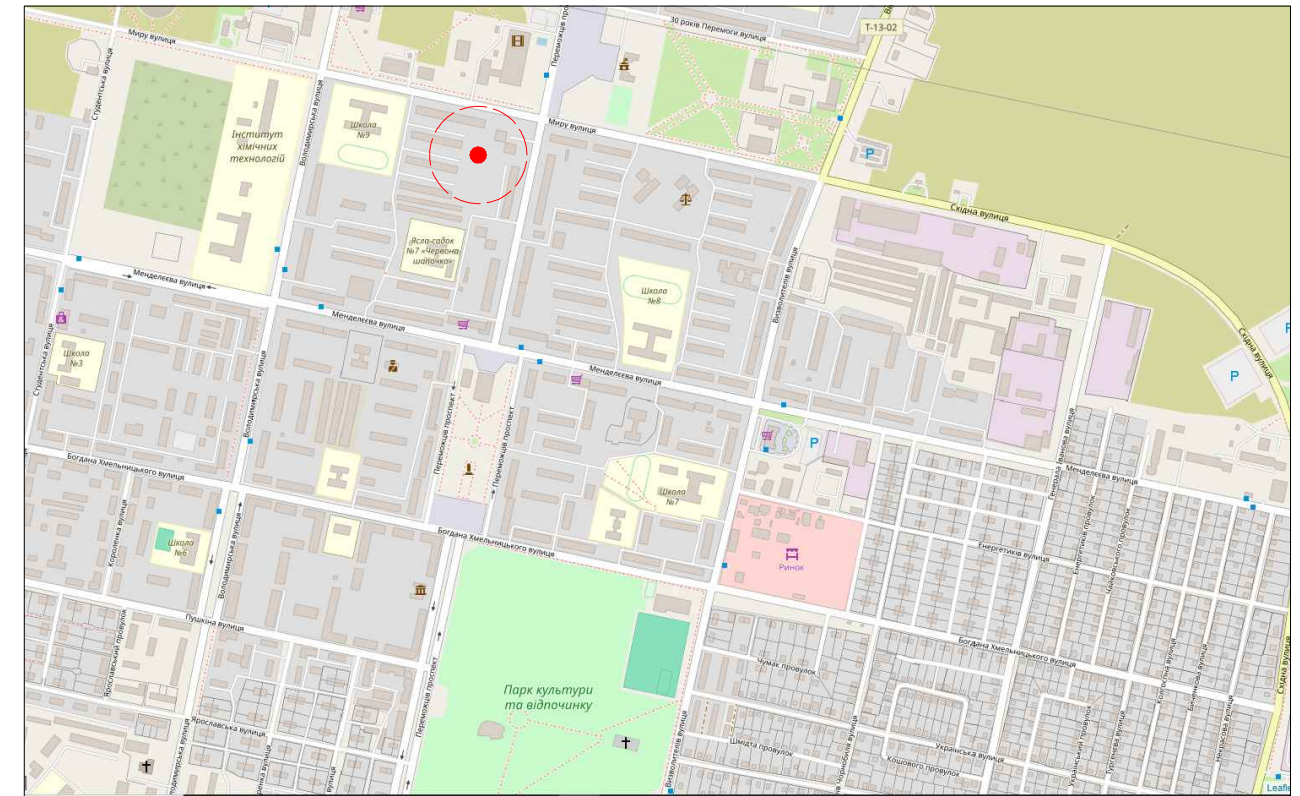
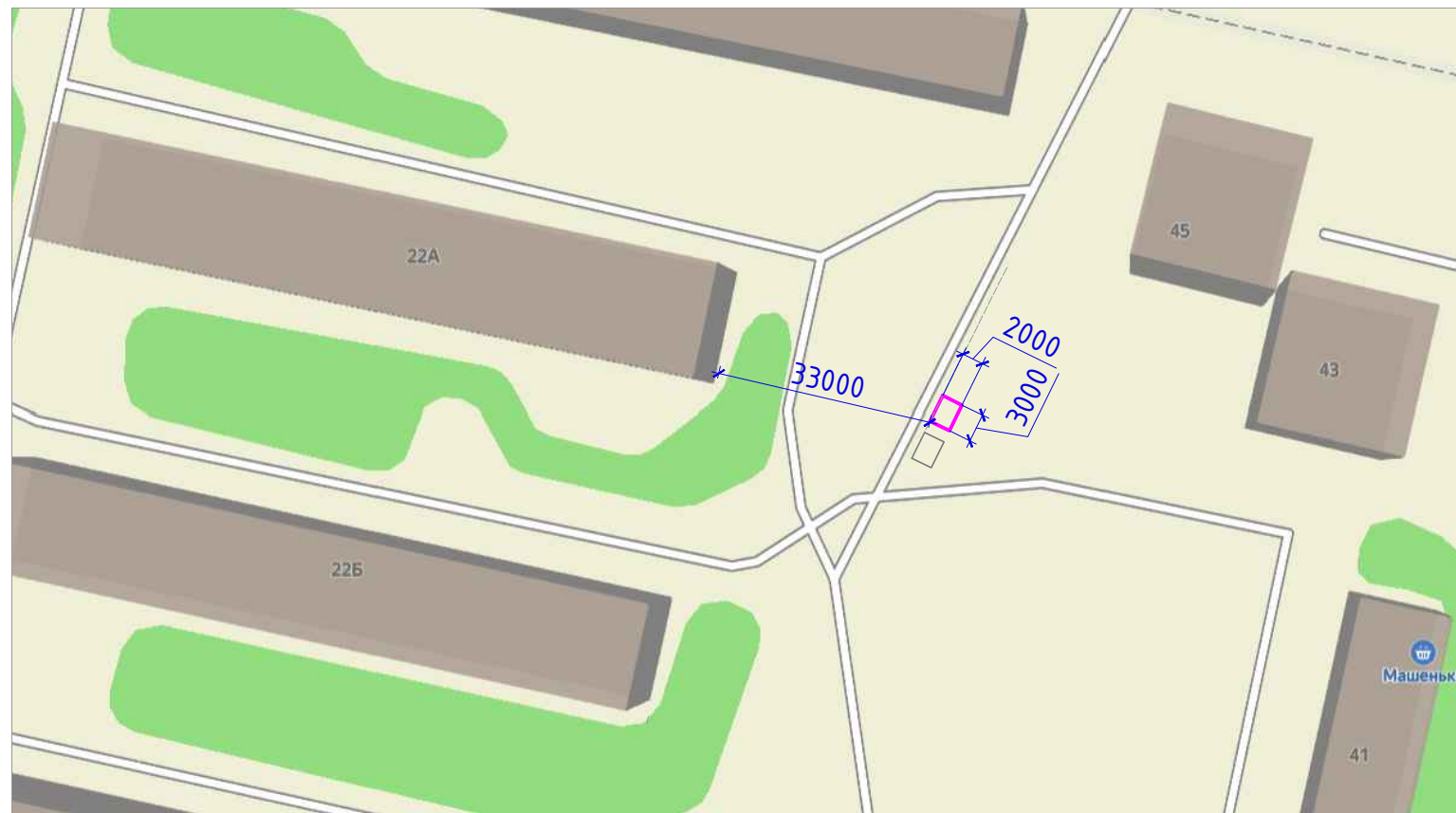
 Объект НТО на ситуационном плане

Параметры	Данные	Прим.
Кадастровый номер	95:29:0000000:24682	
Площадь	15 м ²	
Собственность	Муниципальная собственность	
Использование	для размещения НТО	
Категория	Земли населенных пунктов	
Адрес	ЛНР, г. Рубежное, р-н гостиницы "Советская"	
Начальная стоимость, руб.		



Отдел градостроительства и архитектуры АГО г. Рубежное

Схема генерального плана М 1:1000

Ситуаційний план



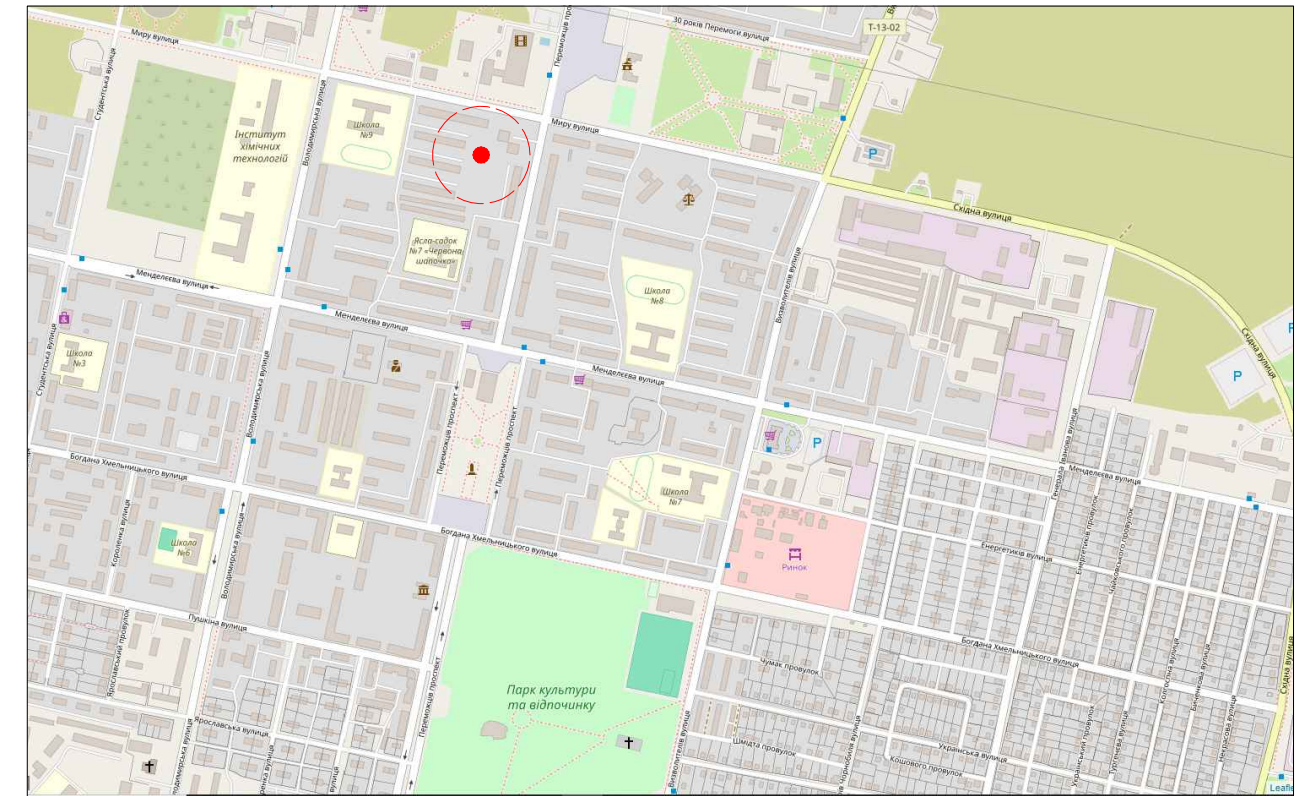
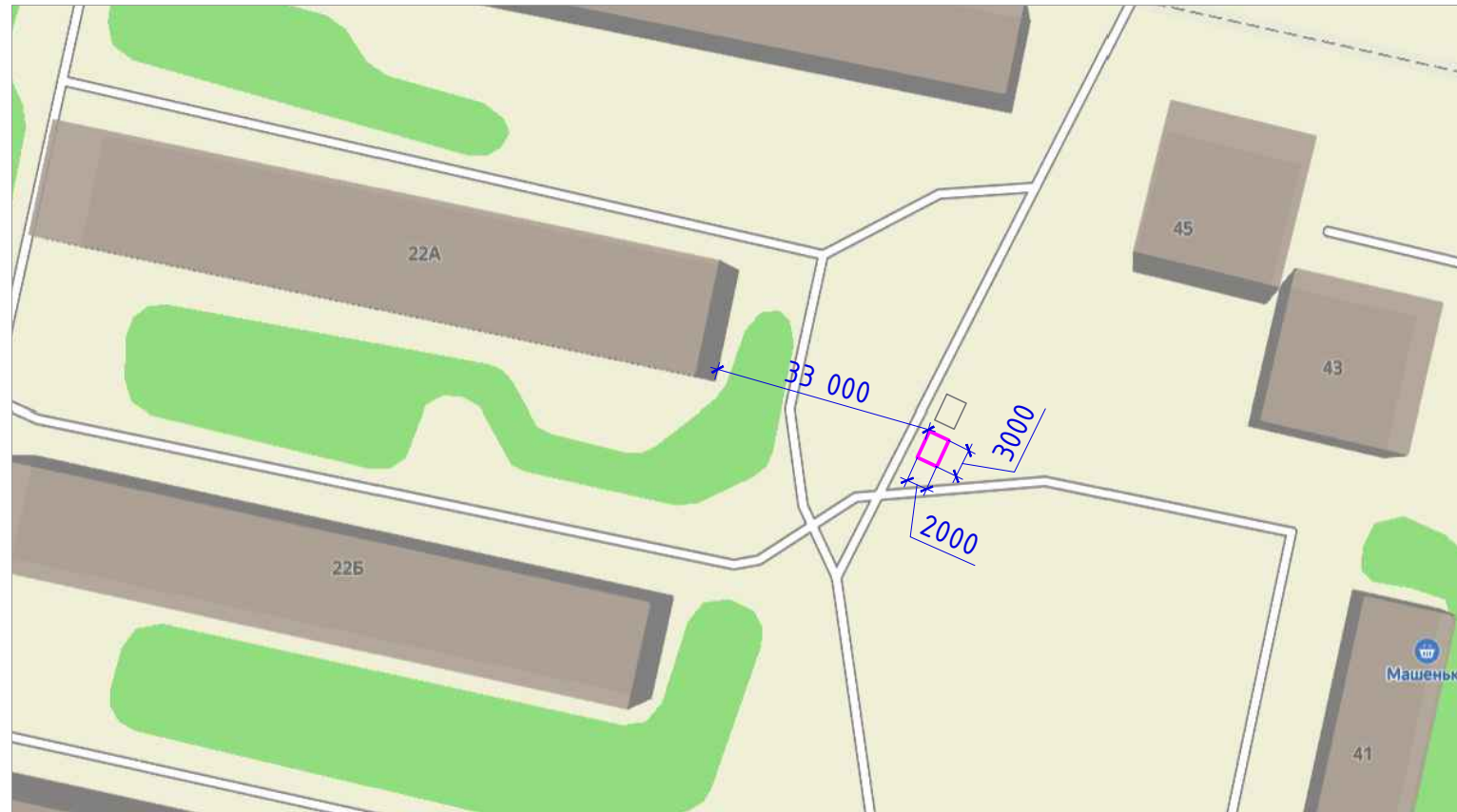
Условные обозначения

-  Место положения нестационарного торгового объекта (НТО)
-  Объект НТО на ситуационном плане
- *** Вид использования земельного участка, указан в выписке ЕГРН



Параметры	Данные	Прим.
Кадастровый номер	95:29:0000000:23391	
Площадь	6 м ²	
Собственность	Муниципальная собственность	
Использование	для размещения НТО	***
Категория	земли населенных пунктов	
Адрес	ЛНР, г. Рубежное, в р-не ул. Мира, д. 22А	
Начальная стоимость, руб.		

Схема генерального плана М 1:1000

Ситуационный план



Условные обозначения

-  Место положения нестационарного торгового объекта (НТО)
-  Объект НТО на ситуационном плане
- *** Вид использования земельного участка, указан в выписке ЕГРН

Параметры	Данные	Прим.
Кадастровый номер	95:29:0000000:23330	
Площадь	6 м ²	
Собственность	Муниципальная собственность	
Использование	для размещения НТО	***
Категория	Земли населенных пунктов	
Адрес	ЛНР, г. Рубежное, в р-не ул. Мира, д. 22А	
Начальная стоимость, руб.		

80_В р-не гостиницы ул. Менделеева, д. 29

Ситуационный план

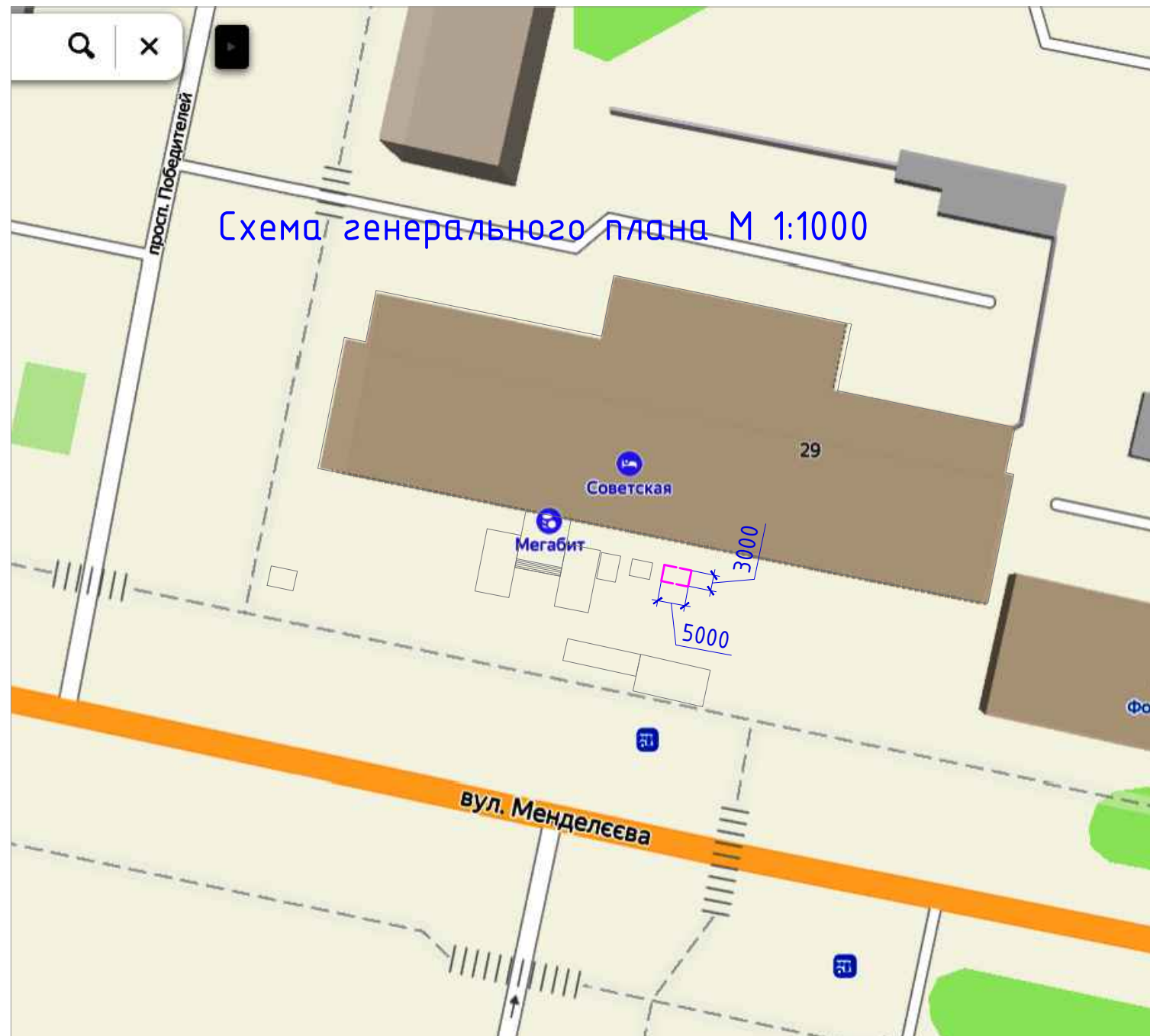
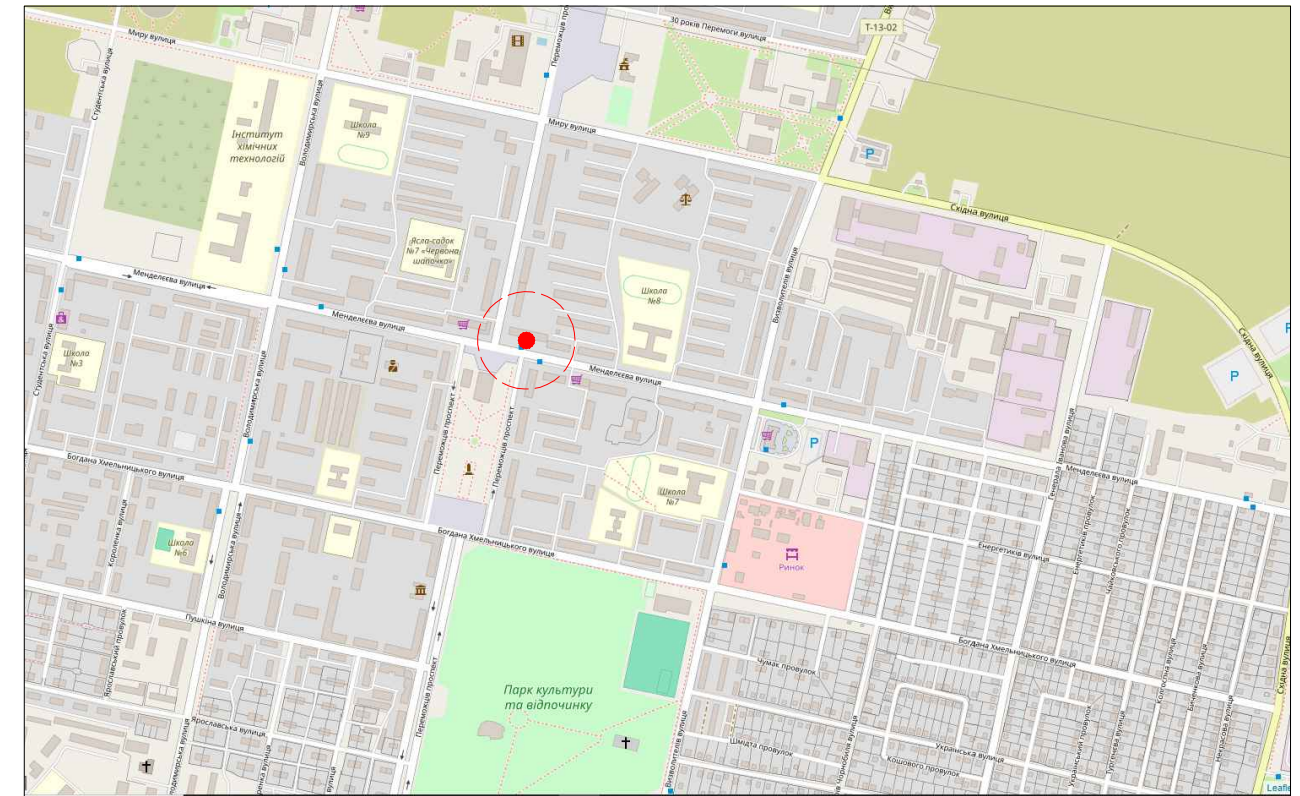




Схема генерального плана М 1:1000

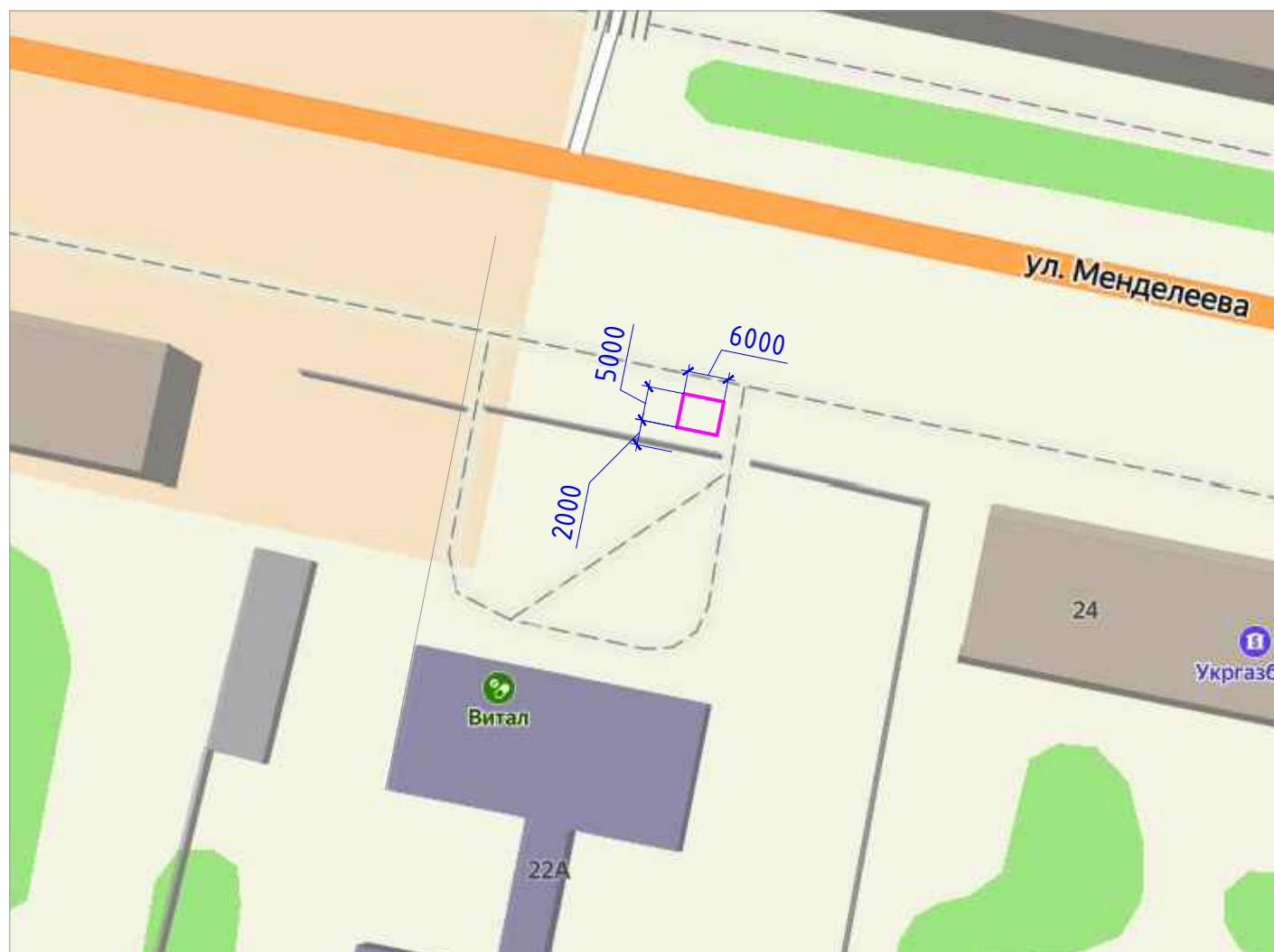
Условные обозначения

-  Место положения нестационарного торгового объекта (НТО)
-  Объект НТО на ситуационном плане

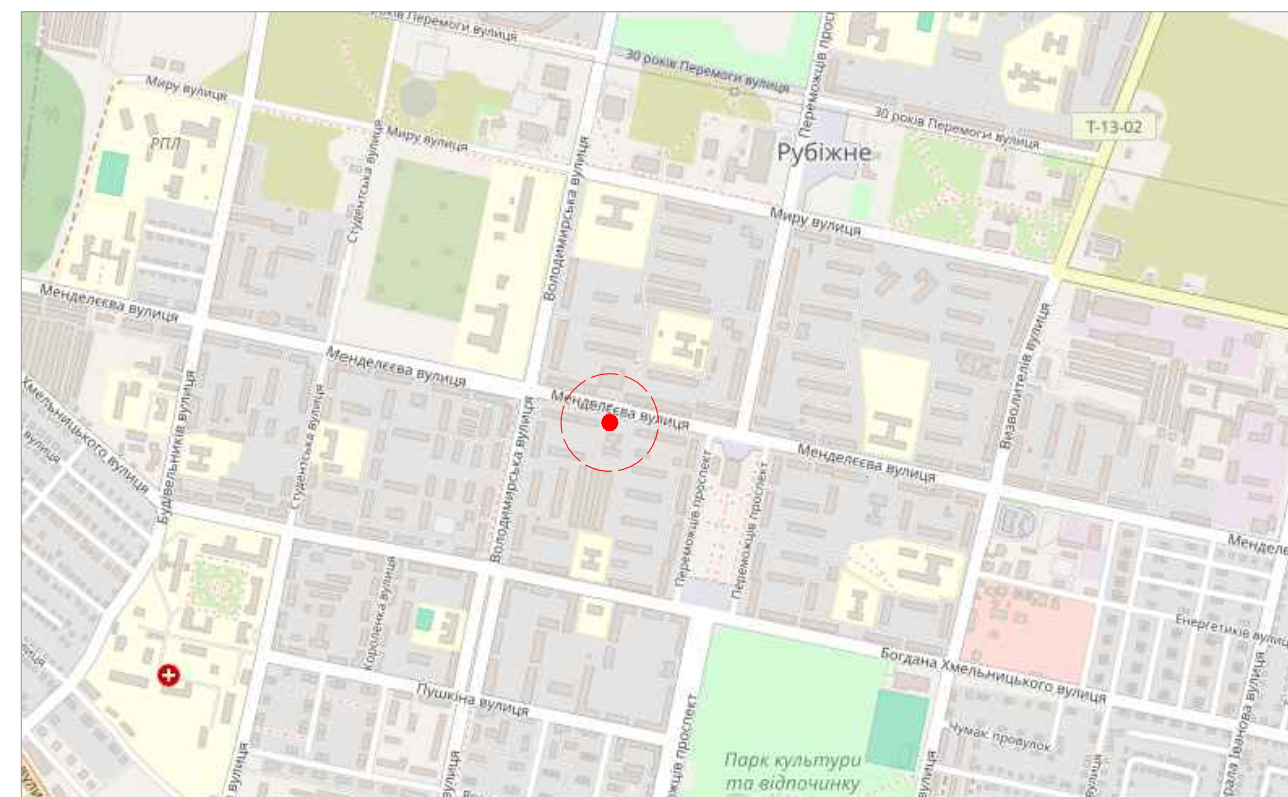
Параметры	Данные	Прим.
Кадастровый номер	95:29:0000000:24684	
Площадь	15 м ²	
Собственность	Муниципальная собственность	
Использование	для размещения НТО	
Категория	Земли населенных пунктов	
Адрес	ЛНР, г. Рубежное, в р-не гостиницы ул. Менделеева, д. 29	
Начальная стоимость, руб.		

Отдел градостроительства и архитектуры АГО г. Рубежное



Схема генерального плана М 1:1000



Ситуационный план



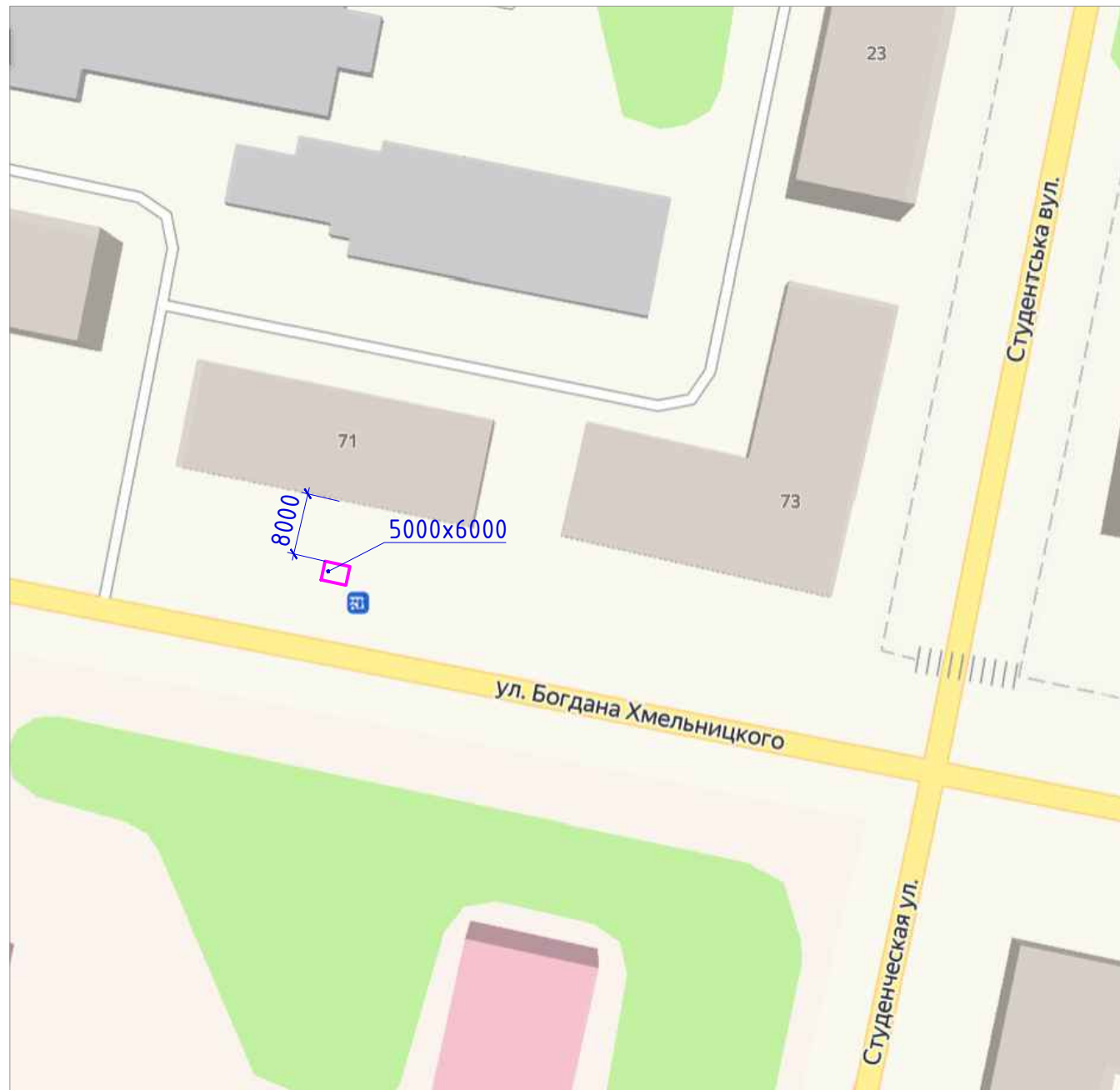
Условные обозначения

-  Место положения нестационарного торгового объекта (НТО)
-  Объект НТО на ситуационном плане

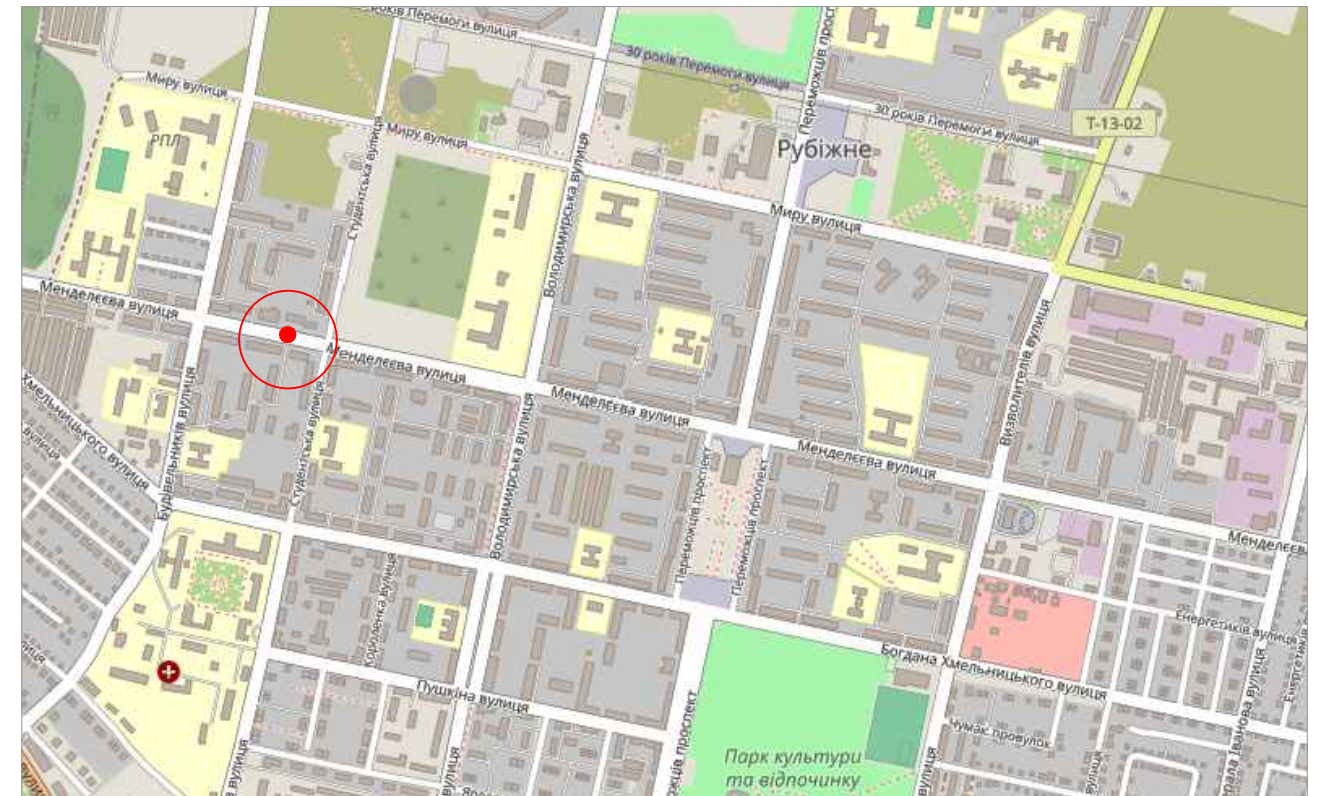
Параметры	Данные	Прим.
Кадастровый номер		
Площадь	30 м ²	
Собственность		
Использование	для размещения НТО	
Категория		
Адрес	ЛНР, г. Рубежное, р-н ул. Менделеева, д. 22А	
Начальная стоимость, руб.		

82_Ул. Б. Хмельницкого, д. 71



Схема генерального плана М 1:1000



Ситуационный план



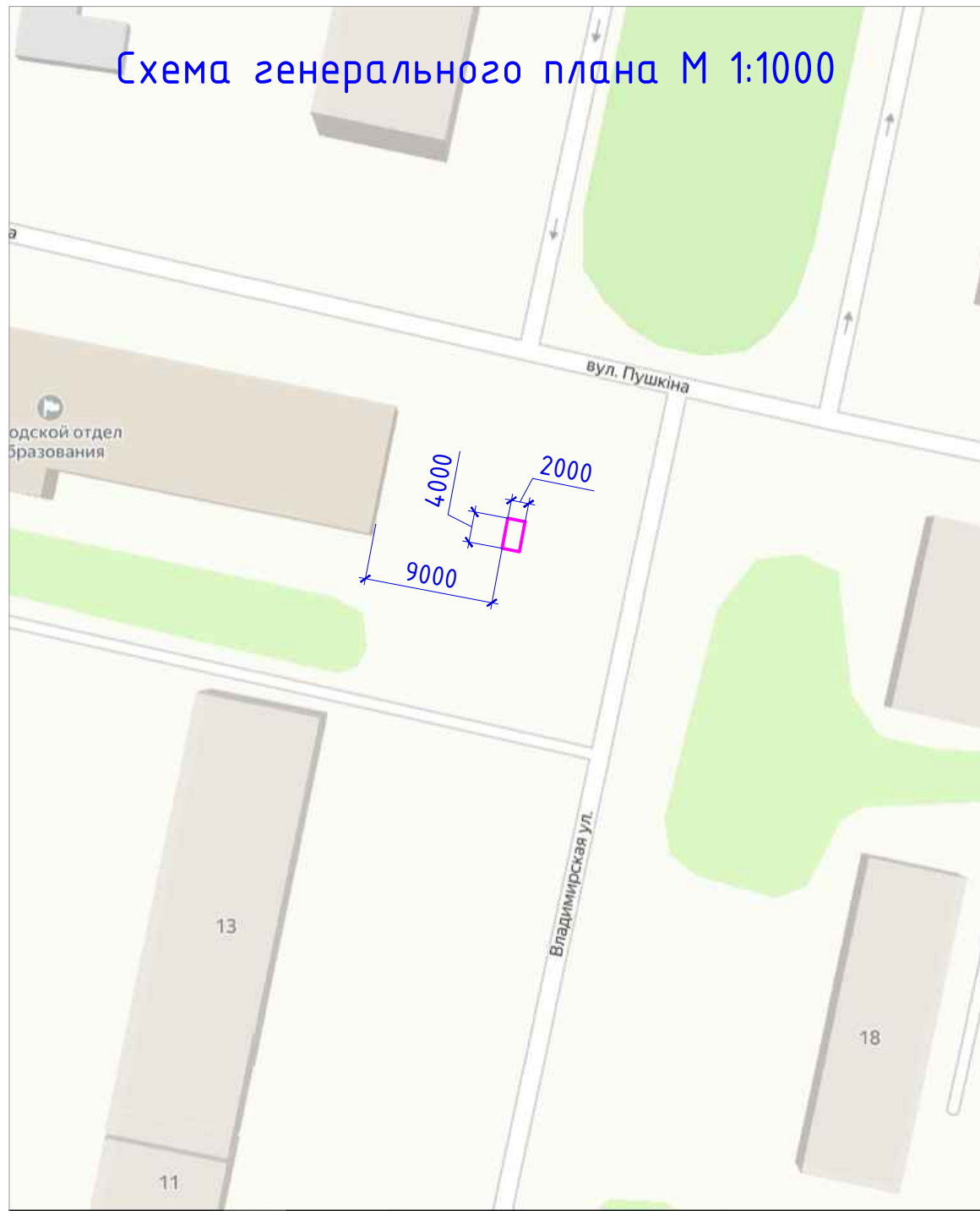
Условные обозначения

-  Место положения нестационарного торгового объекта (НТО)
-  Объект НТО на ситуационном плане



Параметры	Данные	Прим.
Кадастровый номер	95:29:0101070:270	
Площадь	30 м ²	
Собственность	Муниципальная собственность	
Использование	для размещения НТО	
Категория	Земли населенных пунктов	
Адрес	ЛНР, г. Рубежное, ул. Б. Хмельницкого, д. 71	
Начальная стоимость, руб.		

Отдел градостроительства и архитектуры АГО г. Рубежное

Схема генерального плана М 1:1000

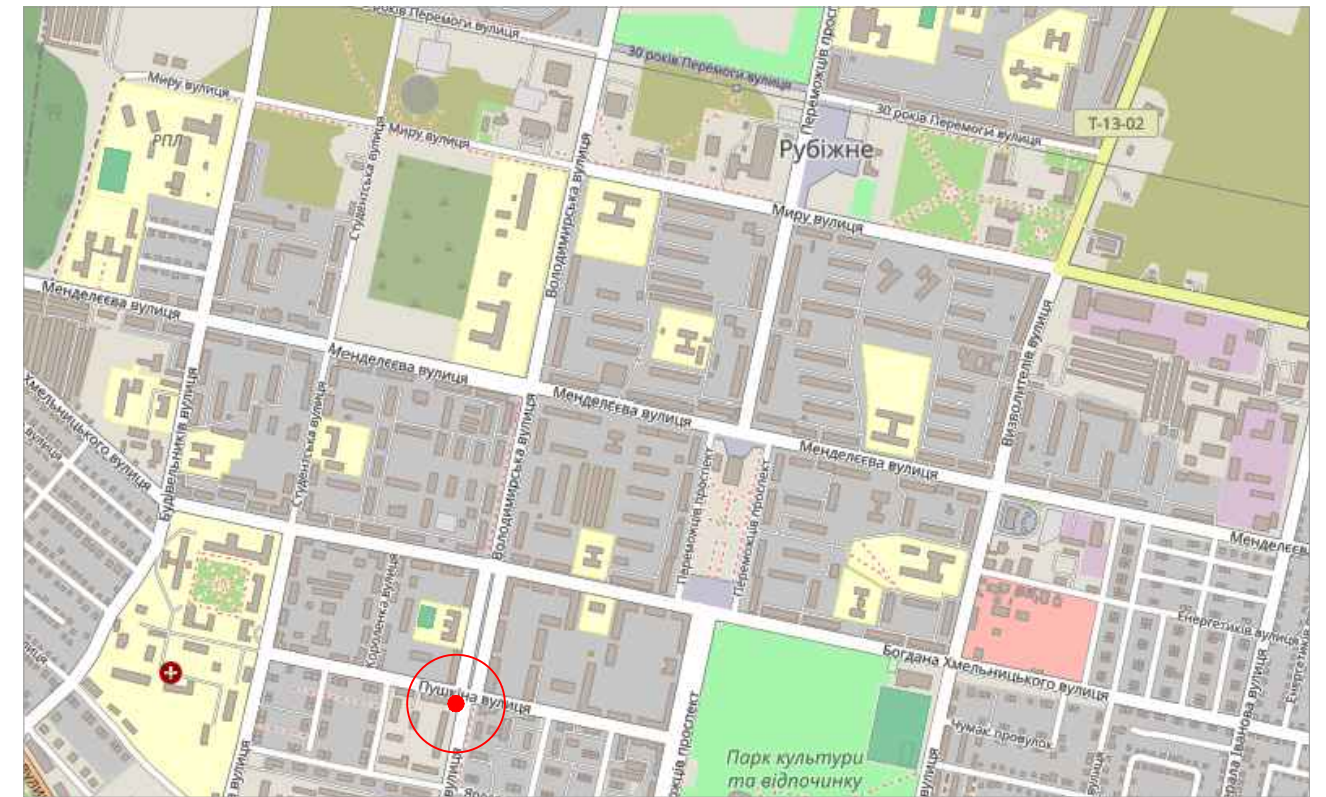


Условные обозначения

-  Место положения нестационарного торгового объекта (НТО)
-  Объект НТО на ситуационном плане

83_На пересечении ул. Ленина и ул. Пушкина

Ситуационный план





Параметры	Данные	Прим.
Кадастровый номер		
Площадь	8 м ²	
Собственность		
Использование	для размещения НТО	
Категория		
Адрес	ЛНР, г. Рубежное, на пересечении ул. Ленина и ул. Пушкина	
Начальная стоимость, руб.		

Отдел градостроительства и архитектуры АГО г. Рубежное

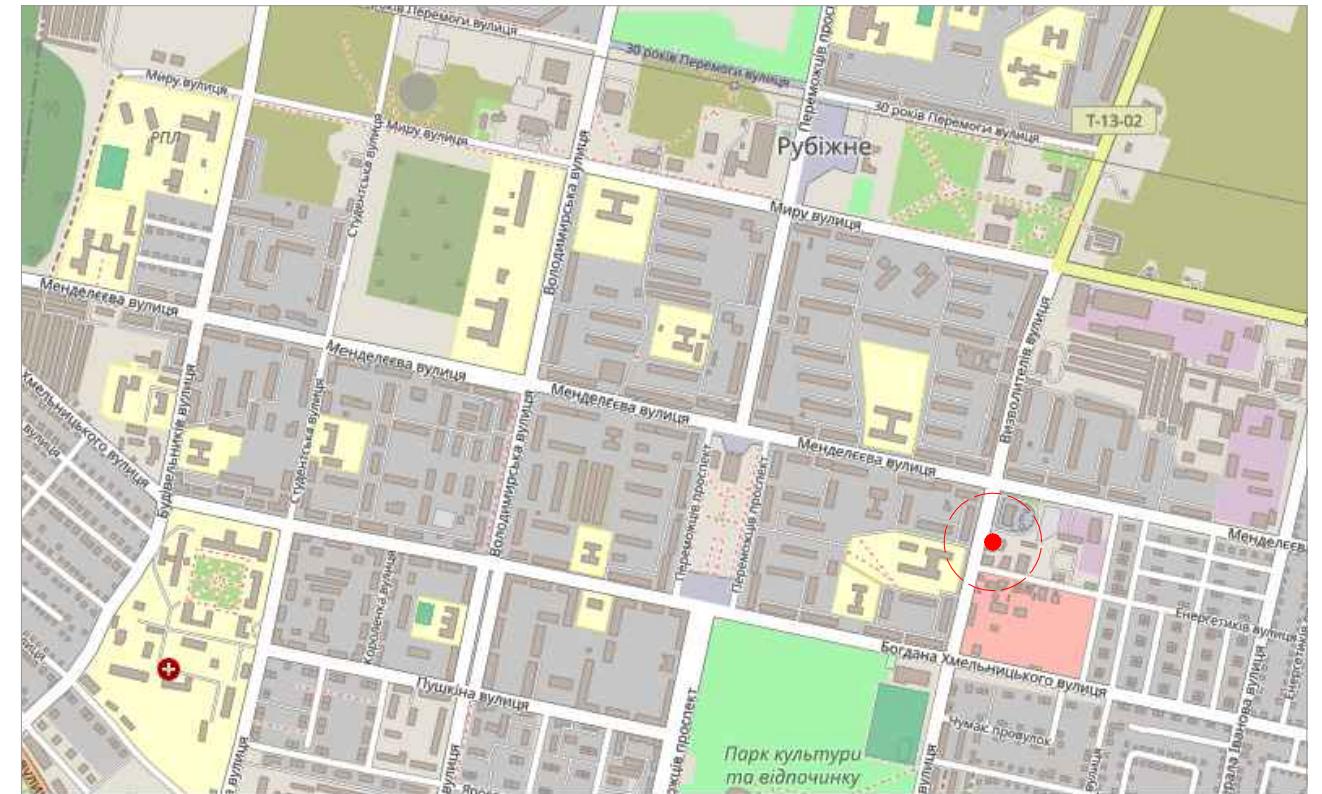
Схема генерального плана М 1:1000



Условные обозначения

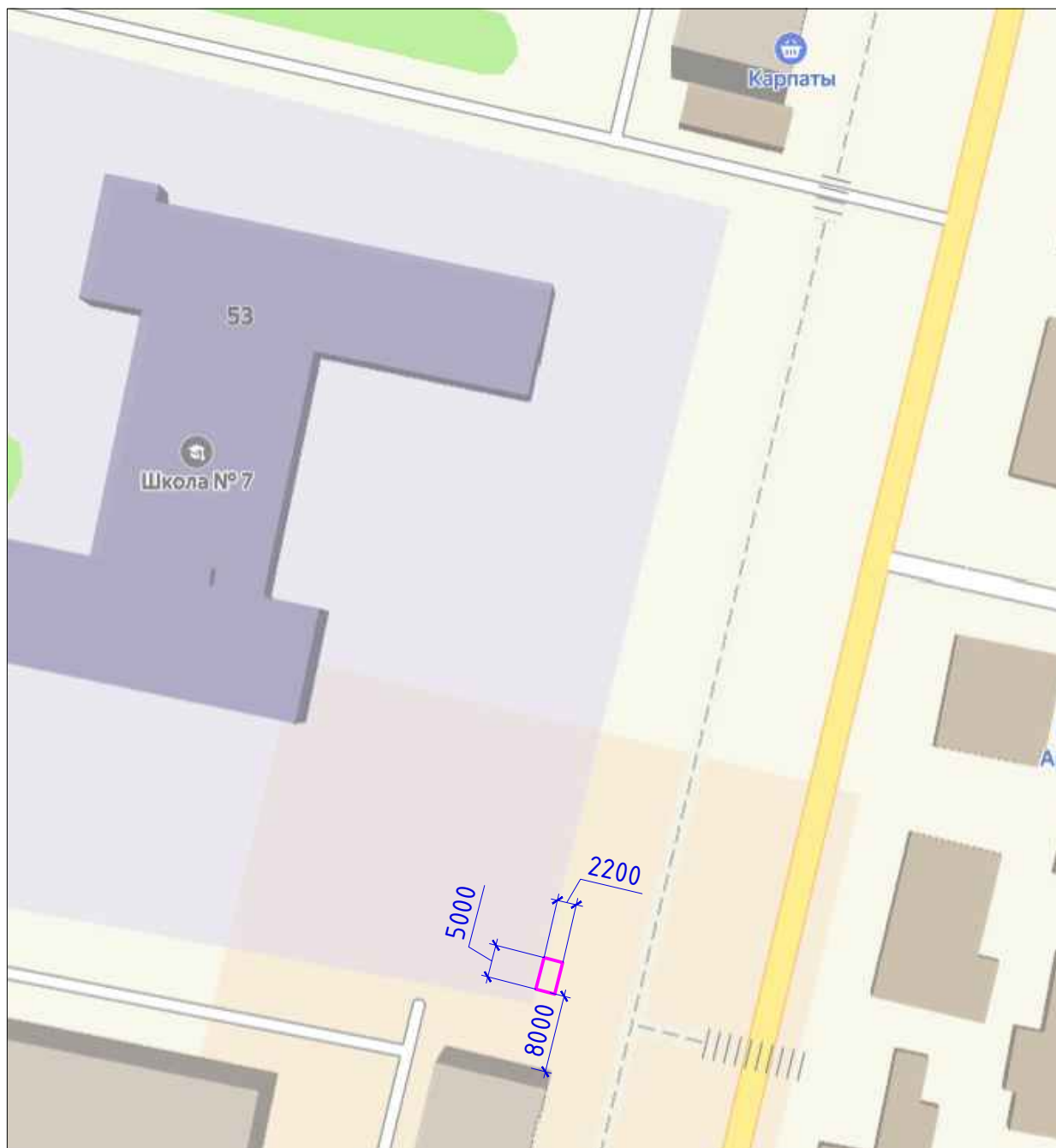
-  Место положения нестационарного торгового объекта (НТО)
-  Объект НТО на ситуационном плане

Ситуационный план





Параметры	Данные	Прим.
Кадастровый номер	95:29:0000000:24680	
Площадь	30 м ²	
Собственность	Муниципальная собственность	
Использование	для размещения НТО	
Категория	Земли населенных пунктов	
Адрес	ЛНР, г. Рубежное, р-н автовокзала ул. Освободителей, д. 98	
Начальная стоимость, руб.		

Схема генерального плана М 1:500

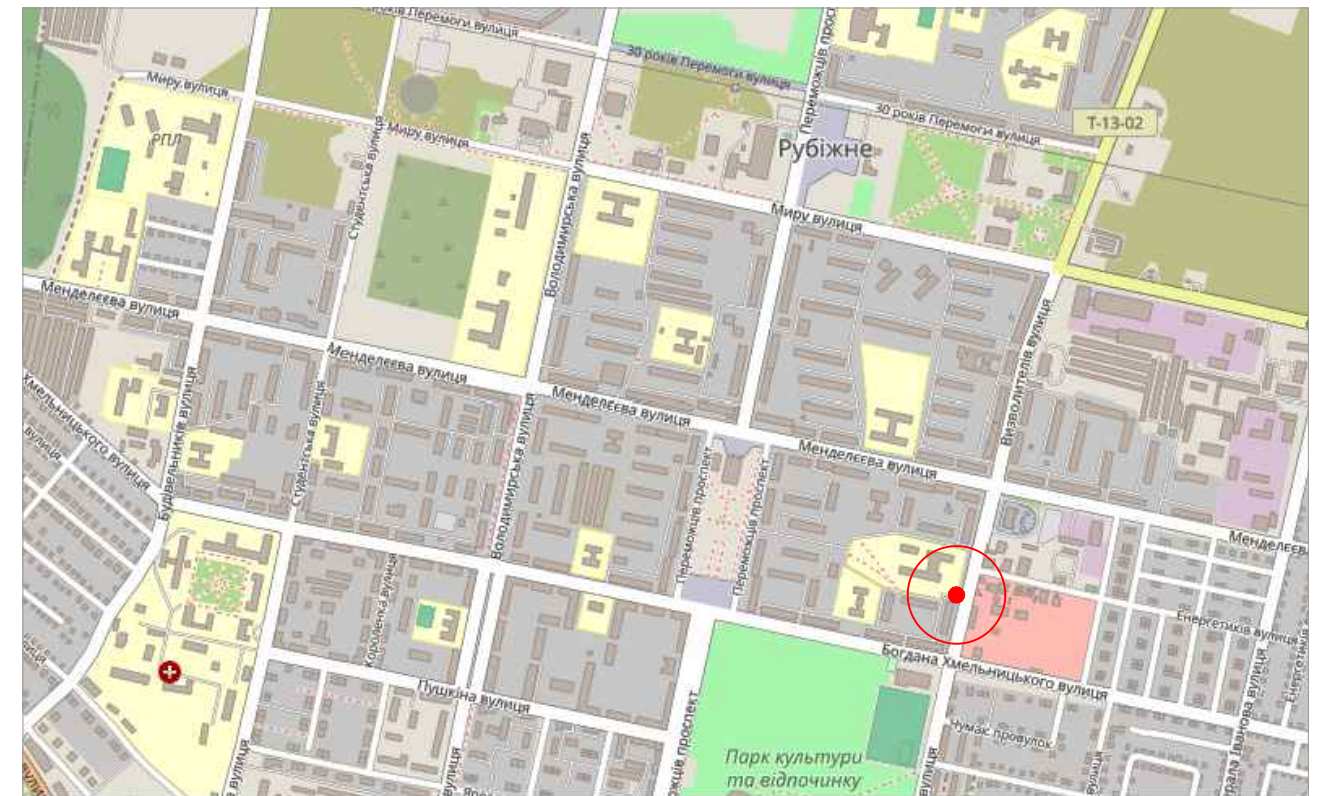


Условные обозначения

-  Место положения нестационарного торгового объекта (НТО)
-  Объект НТО на ситуационном плане
- *** Вид использования земельного участка, указан в выписке ЕГРН

85_В р-не ул. Освободителей, д. 51, возле СШ № 7

Ситуационный план

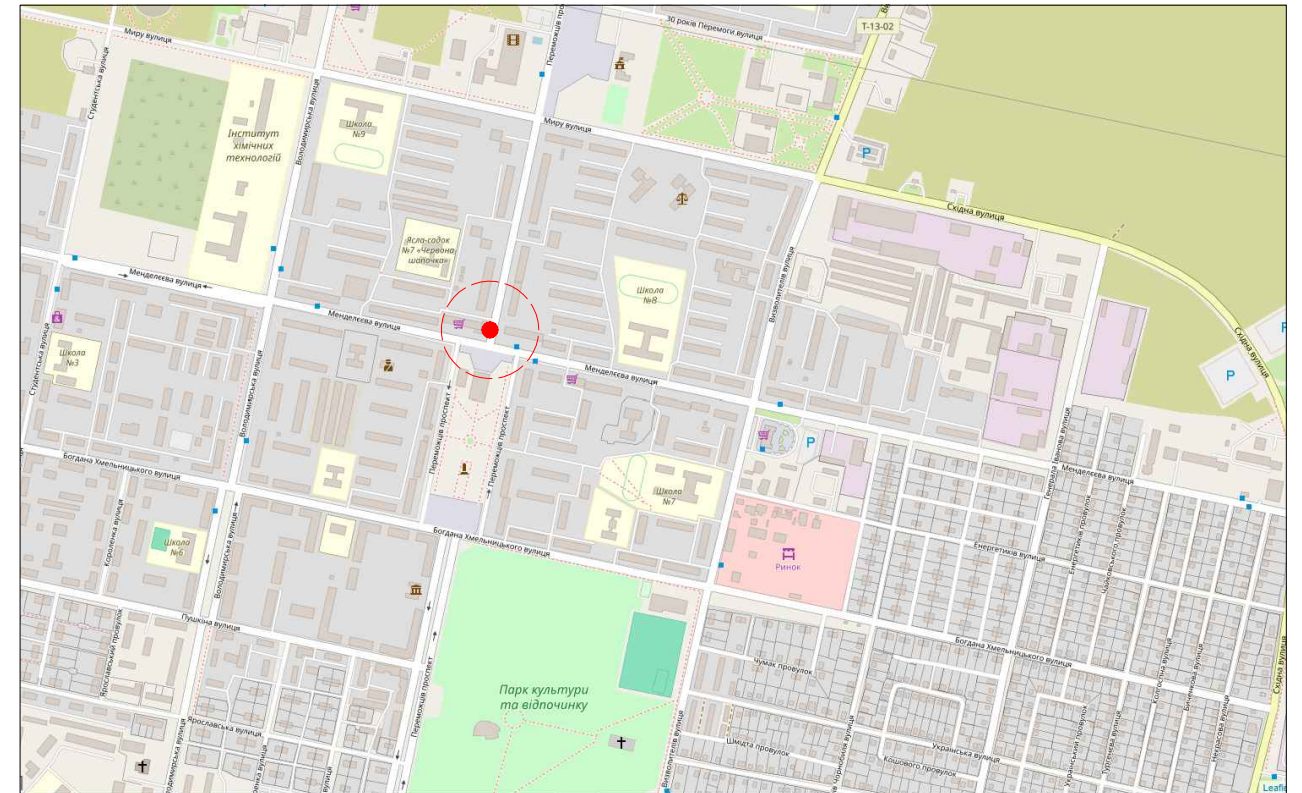
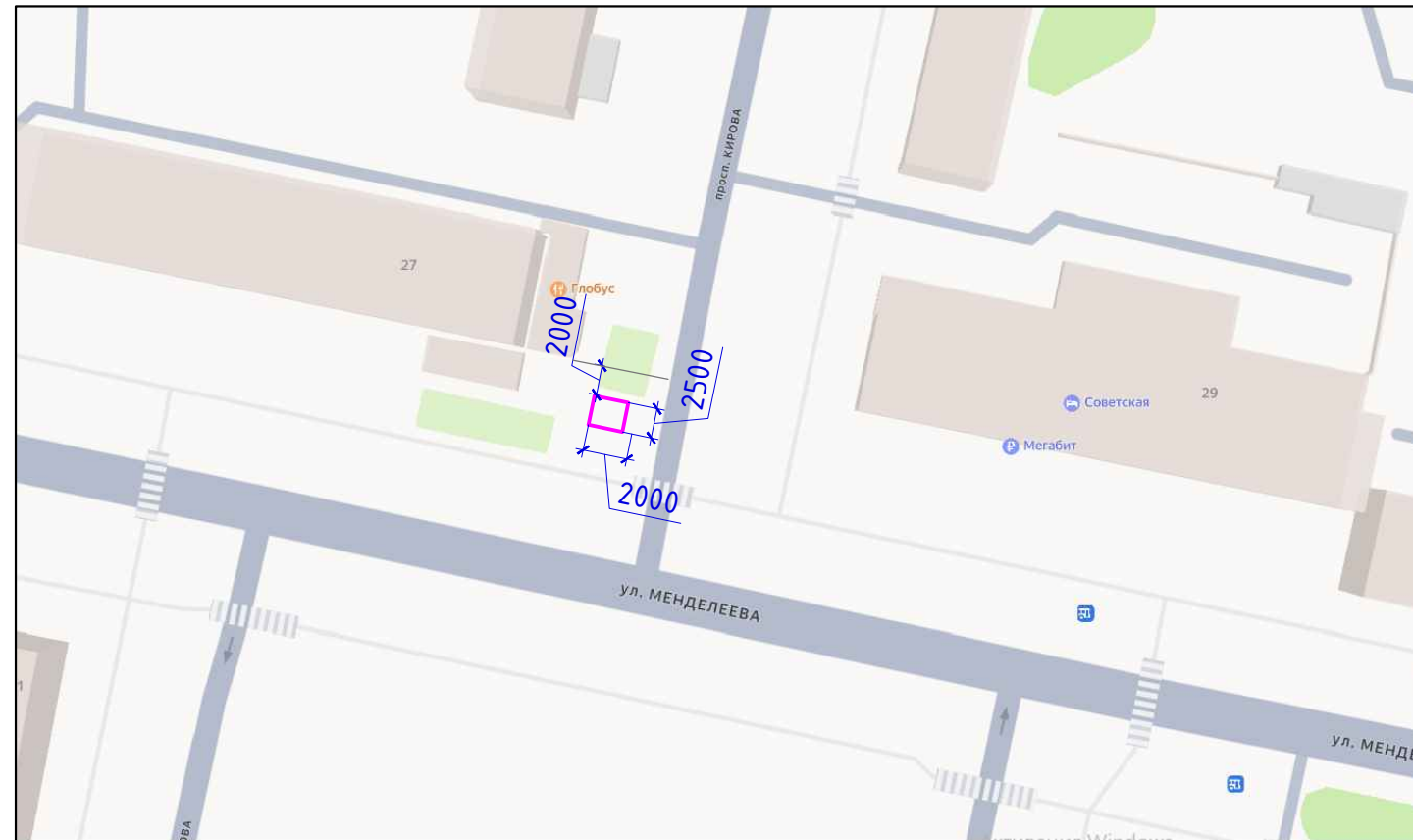


Параметры	Данные	Прим.
Кадастровый номер	95:29:0101066:284	
Площадь	11 м ²	
Собственность	Муниципальная собственность	
Использование	для размещения НТО	***
Категория	Земли населенных пунктов	
Адрес	ЛНР, г. Рубежное, в р-не ул. Освободителей, д. 51, возле СШ № 7	
Начальная стоимость, руб.		



Отдел градостроительства и архитектуры АГО г. Рубежное

Схема генерального плана М 1:1000

Ситуационный план



Условные обозначения

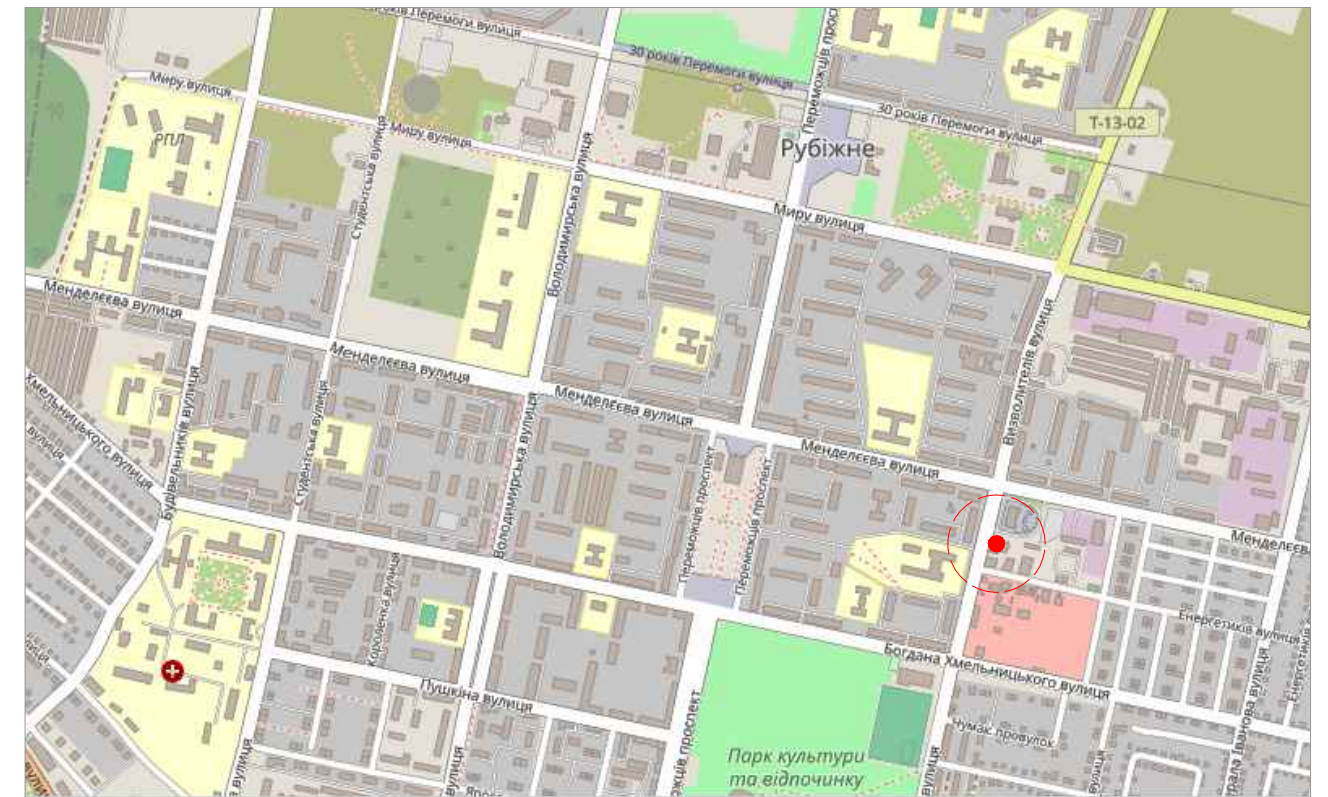
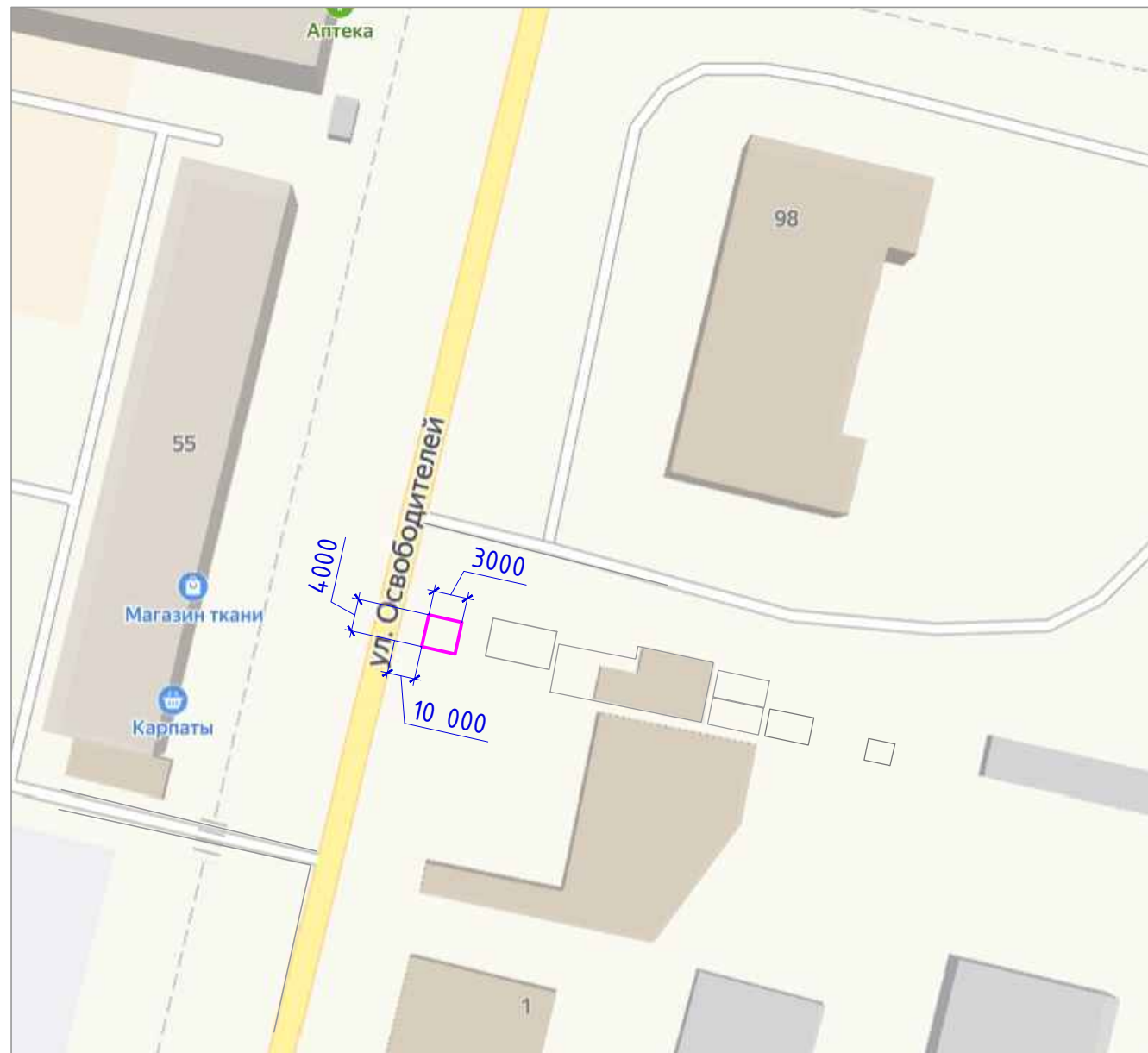
-  Место положения нестационарного торгового объекта (НТО)
-  Объект НТО на ситуационном плане

Параметры	Данные	Прим.
Кадастровый номер	95:29:0000000:24832	
Площадь	5 м ²	
Собственность	Муниципальная собственность	
Использование	для размещения НТО	
Категория	Земли населенных пунктов	
Адрес	ЛНР, г. Рубежное, р-н ул. Менделеева, д. 27	
Начальная стоимость, руб.		



87_Р-н автовокзала ул. Освободителей, д. 98

Схема генерального плана М 1:1000

Ситуационный план



Условные обозначения

-  Место положения нестационарного торгового объекта (НТО)
-  Объект НТО на ситуационном плане

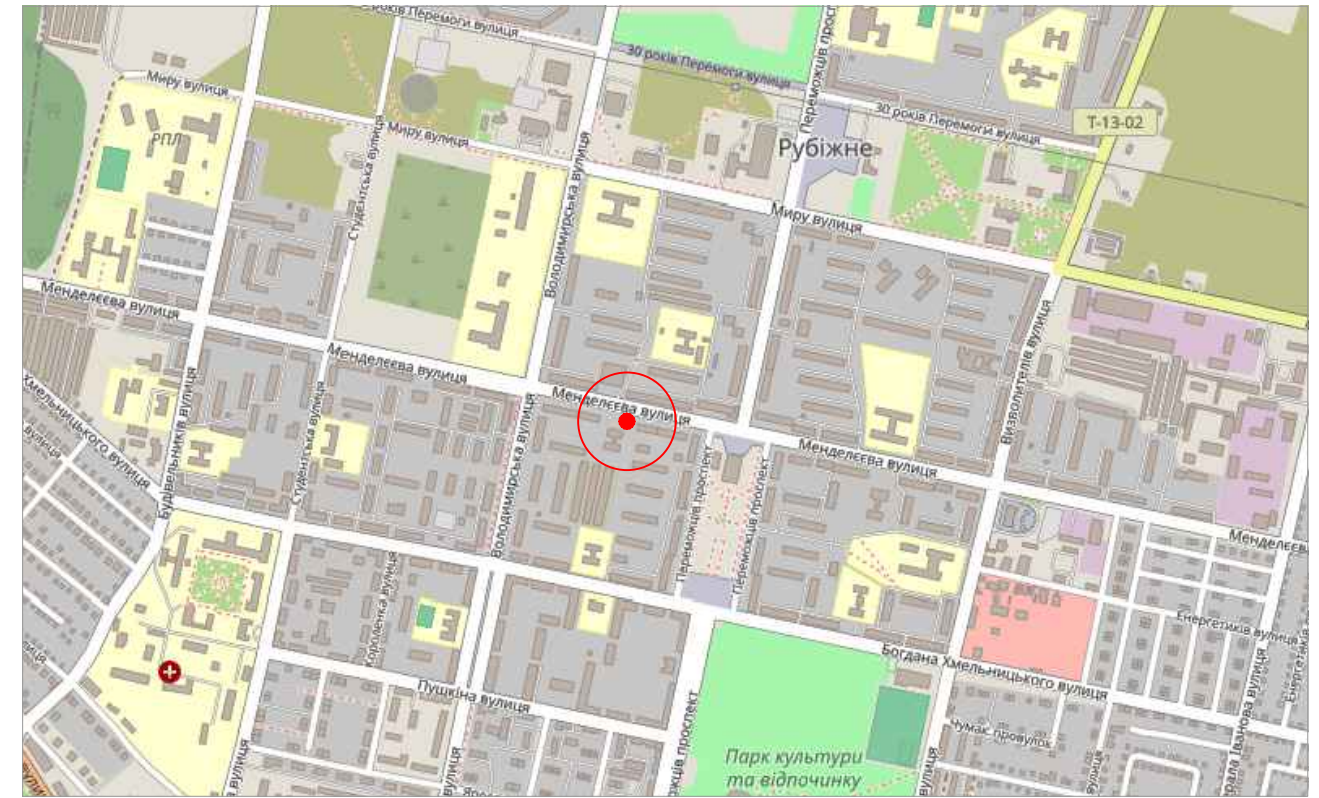
Параметры	Данные	Прим.
Кадастровый номер	95:29:0000000:24679	
Площадь	12 м ²	
Собственность	Муниципальная собственность	
Использование	для размещения НТО	
Категория	Земли населенных пунктов	
Адрес	ЛНР, г. Рубежное, р-н автовокзала ул. Освободителей, д. 98	
Начальная стоимость, руб.		

Отдел градостроительства и архитектуры АГО г. Рубежное



Схема генерального плана М 1:1000



Ситуационный план



Условные обозначения

-  Место положения нестационарного торгового объекта (НТО)
-  Объект НТО на ситуационном плане
- *** Вид использования земельного участка, указан в выписке ЕГРН

Параметры	Данные	Прим.
Кадастровый номер	95:29:0000000:23342	
Площадь	30 м ²	
Собственность	Муниципальная собственность	
Использование	для размещения НТО	***
Категория	Земли населенных пунктов	
Адрес	ЛНР, г. Рубежное, в р-не ул. Менделеева, д. 22А, аптека "Витал"	
Начальная стоимость, руб.		

Схема генерального плана М 1:500



89_Р-н ул. Менделеева, д. 61

Ситуационный план



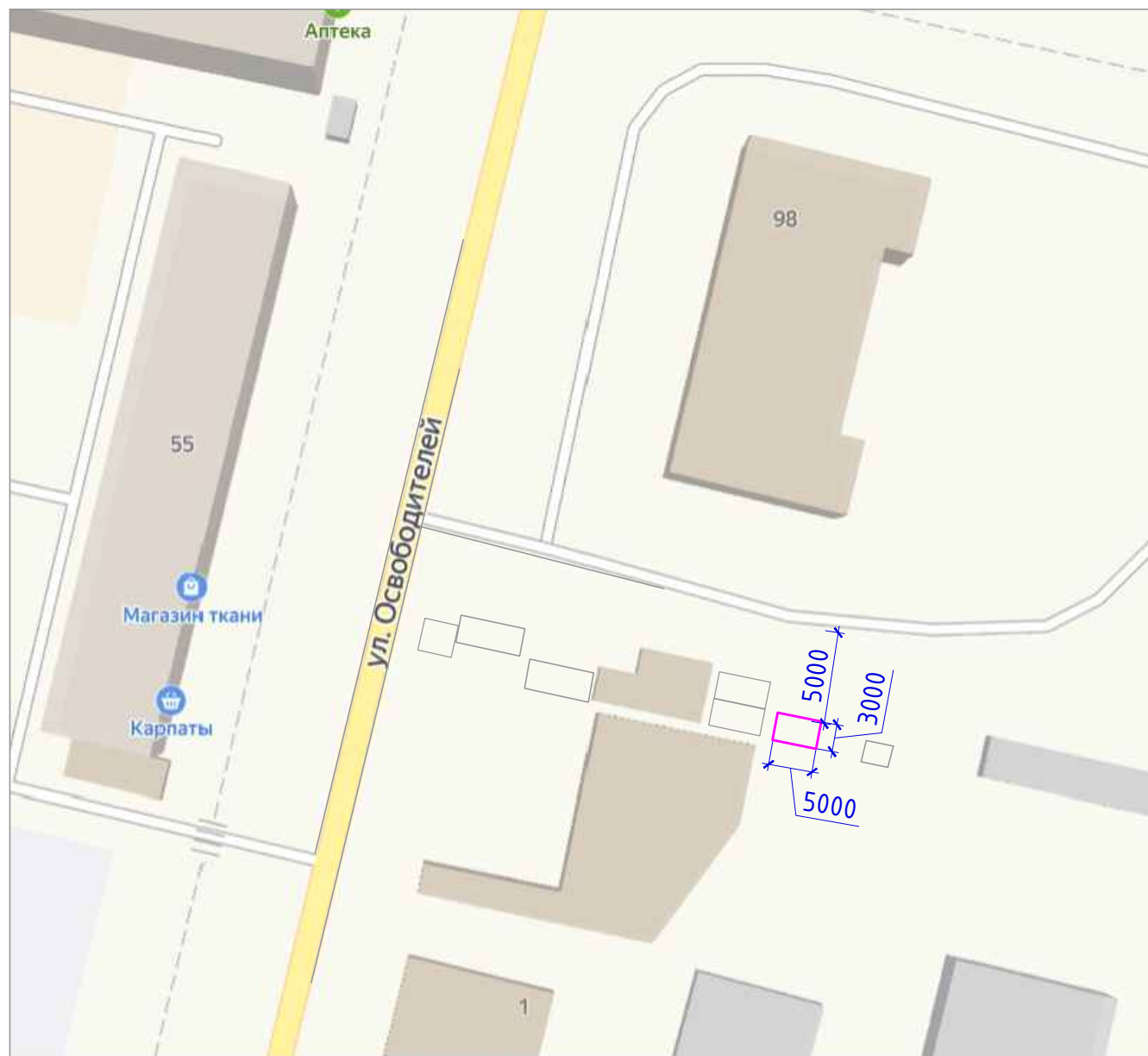
Условные обозначения

- Место положения нестационарного торгового объекта (НТО)
- Объект НТО на ситуационном плане

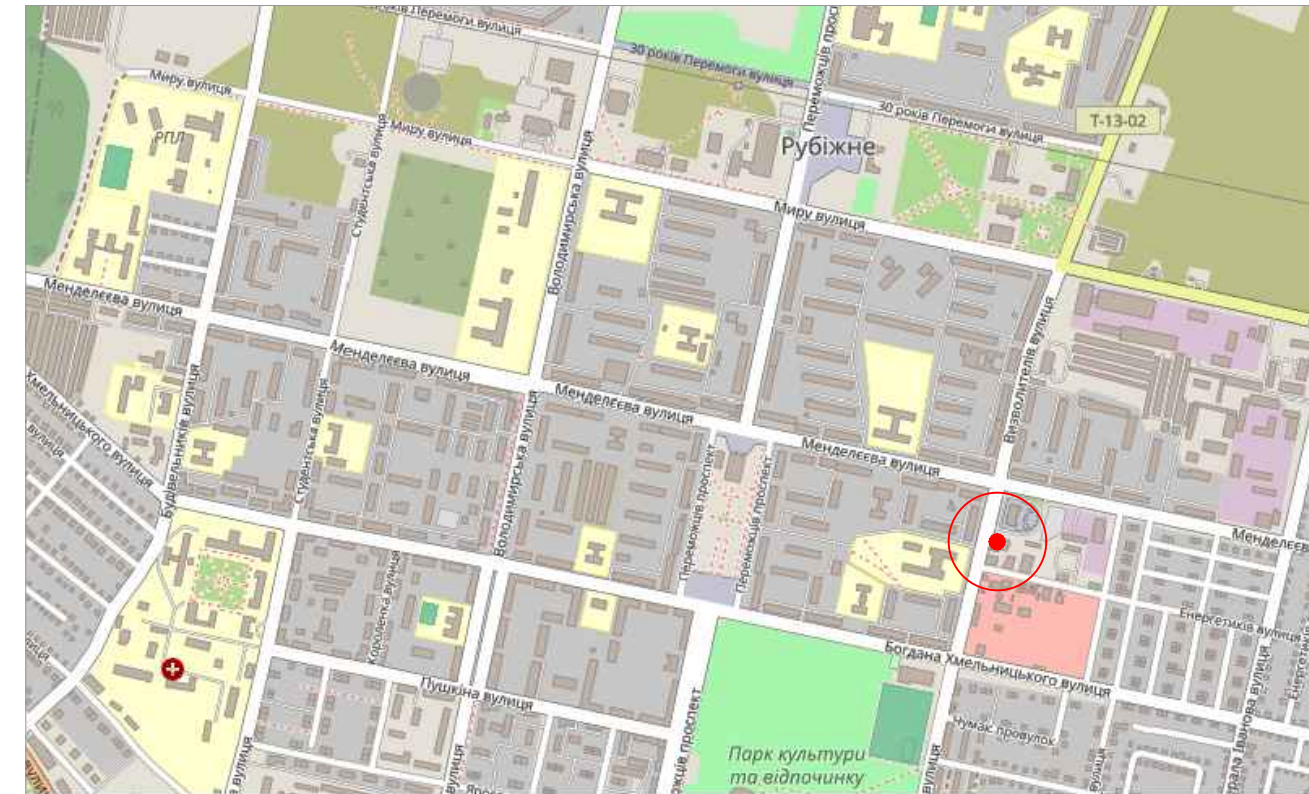
Параметры	Данные	Прим.
Кадастровый номер	95:29:0000000:24612	
Площадь	15 м ²	
Собственность	Муниципальная собственность	
Использование	для размещения НТО	
Категория	Земли населенных пунктов	
Адрес	ЛНР, г. Рубежное, р-н ул. Менделеева, д. 61	
Начальная стоимость, руб.		

Отдел градостроительства и архитектуры АГО г. Рубежное



Схема генерального плана М 1:1000



Ситуационный план



Условные обозначения

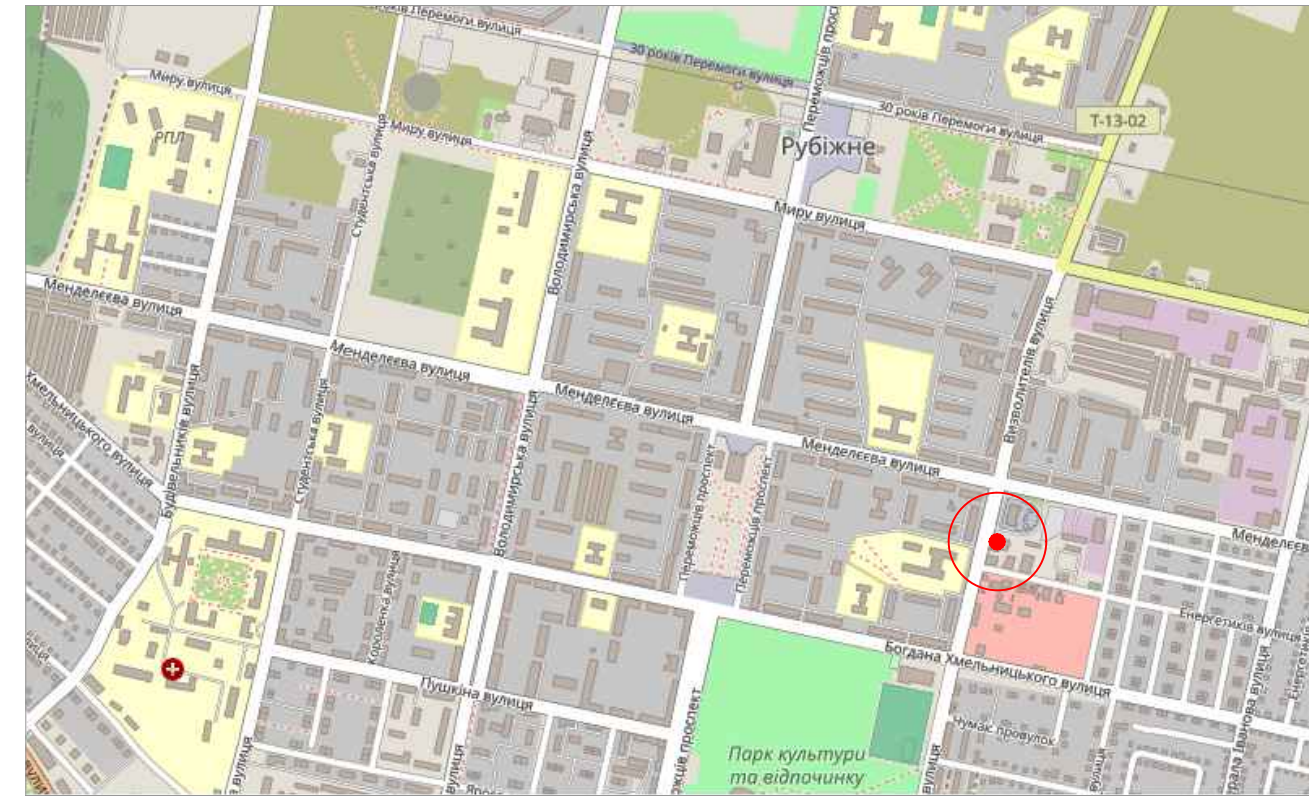
-  Место положения нестационарного торгового объекта (НТО)
-  Объект НТО на ситуационном плане

Параметры	Данные	Прим.
Кадастровый номер	95:29:0000000:24673	
Площадь	15 м ²	
Собственность	Муниципальная собственность	
Использование	для размещения НТО	
Категория	Земли населенных пунктов	
Адрес	ЛНР, г. Рубежное, р-н автовокзала ул. Освободителей, д. 98	
Начальная стоимость, руб.		



Схема генерального плана М 1:1000



Ситуационный план



Условные обозначения


-  Место положения нестационарного торгового объекта (НТО)
-  Объект НТО на ситуационном плане


Параметры	Данные	Прим.
Кадастровый номер	95:29:0000000:24674	
Площадь	8 м ²	
Собственность	Муниципальная собственность	
Использование	для размещения НТО	
Категория	Земли населенных пунктов	
Адрес	ЛНР, г. Рубежное, р-н автовокзала ул. Освободителей, д. 98	
Начальная стоимость, руб.		

Схема генерального плана М 1:500



Условные обозначения

 Место положения нестационарного торгового объекта (НТО)

 Объект НТО на ситуационном плане

Ситуационный план



Параметры	Данные	Прим.
Кадастровый номер	95:29:0101070:269	
Площадь	28 м ²	
Собственность	Муниципальная собственность	
Использование	для размещения НТО	
Категория	Земли населенных пунктов	
Адрес	ЛНР, г. Рубежное, р-н ул. Менделеева, д. 59	
Начальная стоимость, руб.		

Схема генерального плана М 1:1000



Ситуаційний план



Условные обозначения



Место положения нестационарного торгового объекта (НТО)





Объект НТО на ситуационном плане

Параметры	Данные	Прим.
Кадастровый номер	95:29:0101116:381	
Площадь	25 м ²	
Собственность	Муниципальная собственность	
Использование	для размещения НТО	
Категория	Земли населенных пунктов	
Адрес	ЛНР, г. Рубежное, ул. Менделеева, д. 61	
Начальная стоимость, руб.		

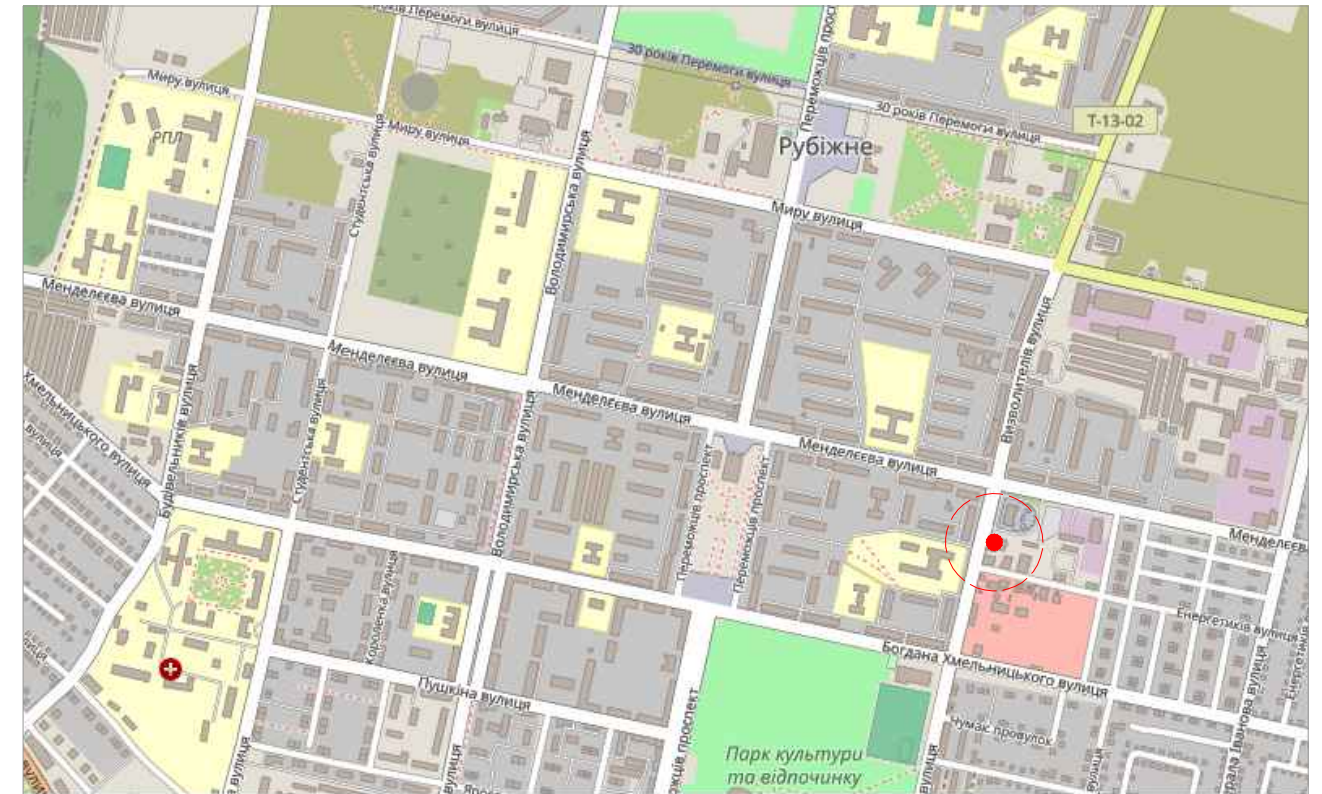
Схема генерального плана М 1:500



Условные обозначения

-  Место положения нестационарного торгового объекта (НТО)
-  Объект НТО на ситуационном плане

Ситуационный план



Параметры	Данные	Прим.
Кадастровый номер	95:29:0000000:24681	
Площадь	20 м ²	
Собственность	Муниципальная собственность	
Использование	для размещения НТО	
Категория	Земли населенных пунктов	
Адрес	ЛНР, г. Рубежное, р-н автовокзала ул. Освободителей, д. 98	
Начальная стоимость, руб.		



Схема генерального плана М 1:500



Ситуационный план



Условные обозначения



-  Место положения нестационарного торгового объекта (НТО)
-  Объект НТО на ситуационном плане

Параметры	Данные	Прим.
Кадастровый номер		
Площадь	132 м ²	
Собственность		
Использование	для размещения НТО	
Категория		
Адрес	ЛНР, г. Рубежное, р-н ул. Менделеева, д. 61	
Начальная стоимость, руб.		

Схема генерального плана М 1:1000



Условные обозначения

-  Место положения нестационарного торгового объекта (НТО)
-  Объект НТО на ситуационном плане

Ситуационный план





Параметры	Данные	Прим.
Кадастровый номер	95:29:0000000:24676	
Площадь	30 м ²	
Собственность	Муниципальная собственность	
Использование	для размещения НТО	
Категория	Земли населенных пунктов	
Адрес	ЛНР, г. Рубежное, напротив рынка по ул. Б. Хмельницкого	
Начальная стоимость, руб.		

Схема генерального плана М 1:1000



Условные обозначения

 Место положения нестационарного торгового объекта (НТО)

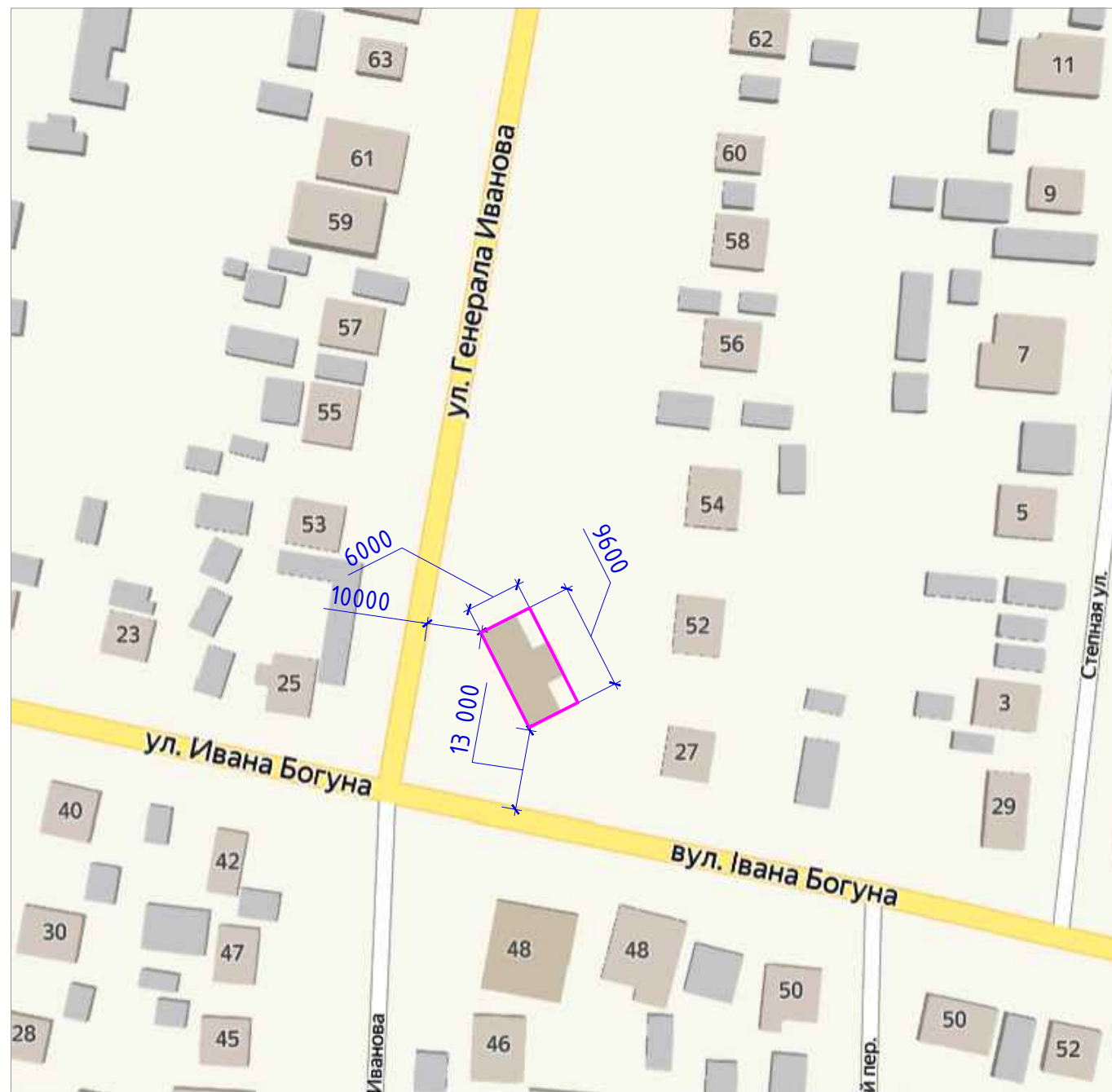
 Объект НТО на ситуационном плане

Ситуационный план





Параметры	Данные	Прим.
Кадастровый номер	95:29:0000000:24672	
Площадь	24 м ²	
Собственность	Муниципальная собственность	
Использование	для размещения НТО	
Категория	Земли населенных пунктов	
Адрес	ЛНР, г. Рубежное, пересечение ул. Б. Хмельницкого и ул. Советская	
Начальная стоимость, руб.		

Схема генерального плана М 1:1000



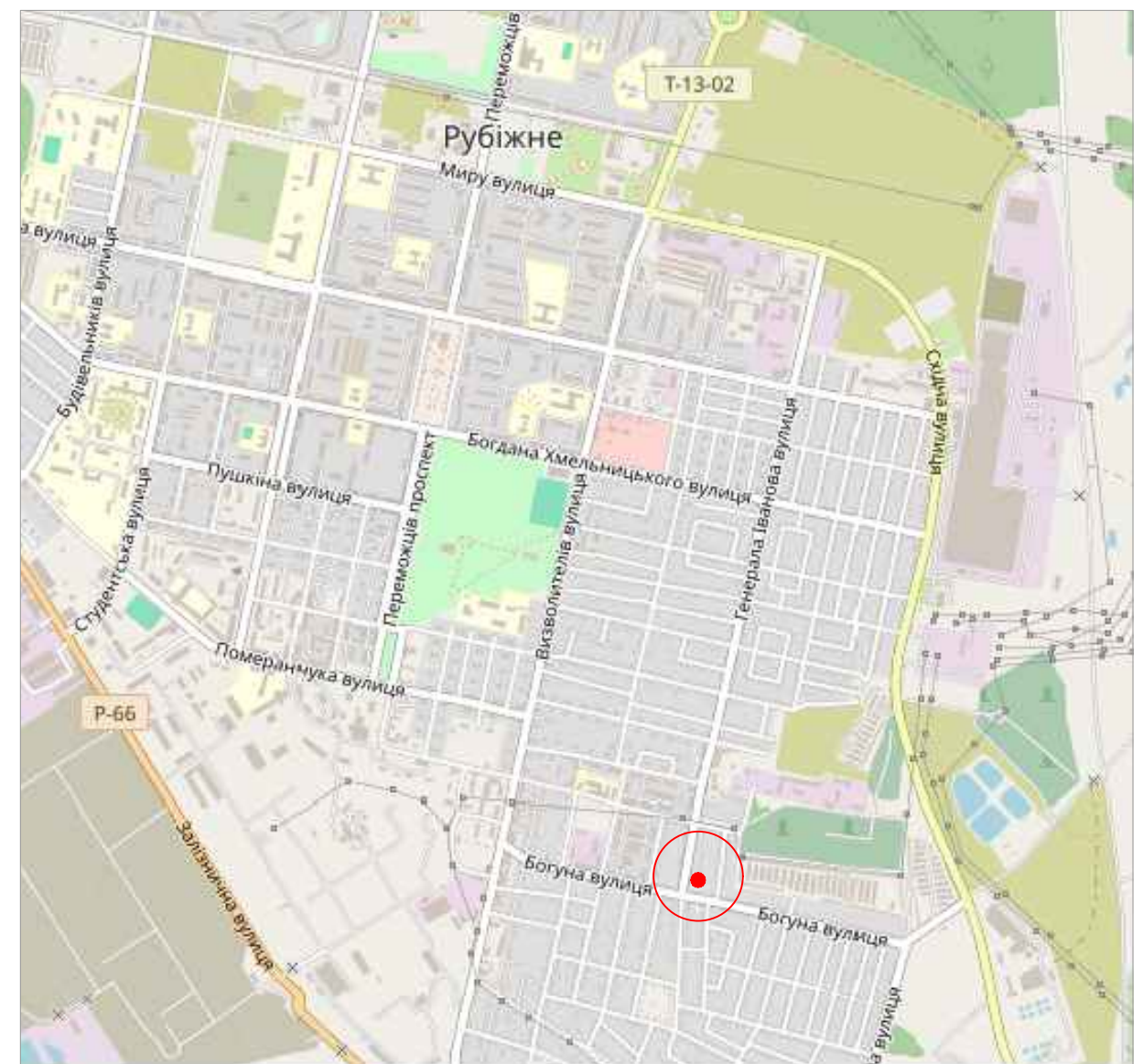
Условные обозначения

 Место положения нестационарного торгового объекта (НТО)

 Объект НТО на ситуационном плане

98_Р-н ул. Иванова, д. 50А

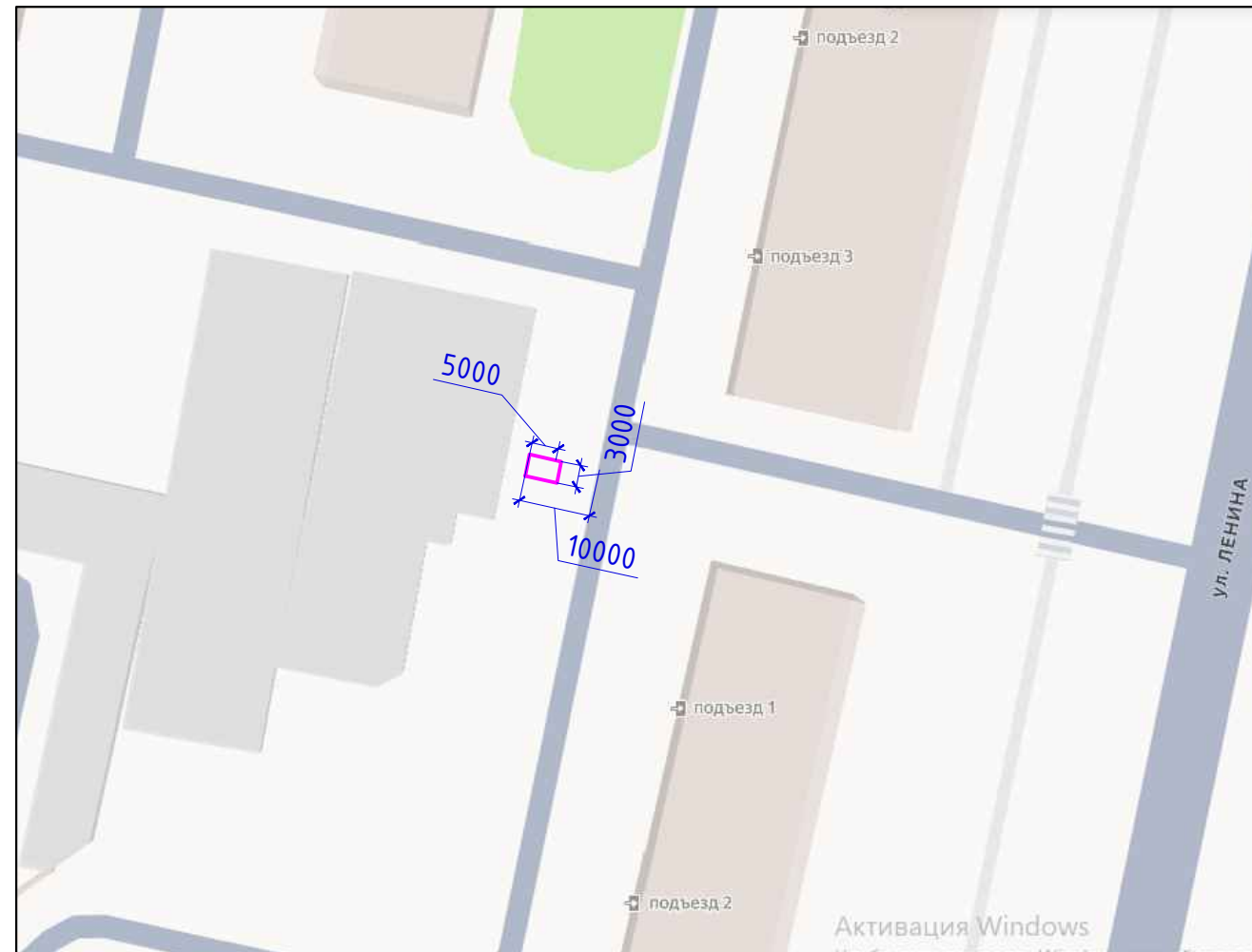
Ситуационный план



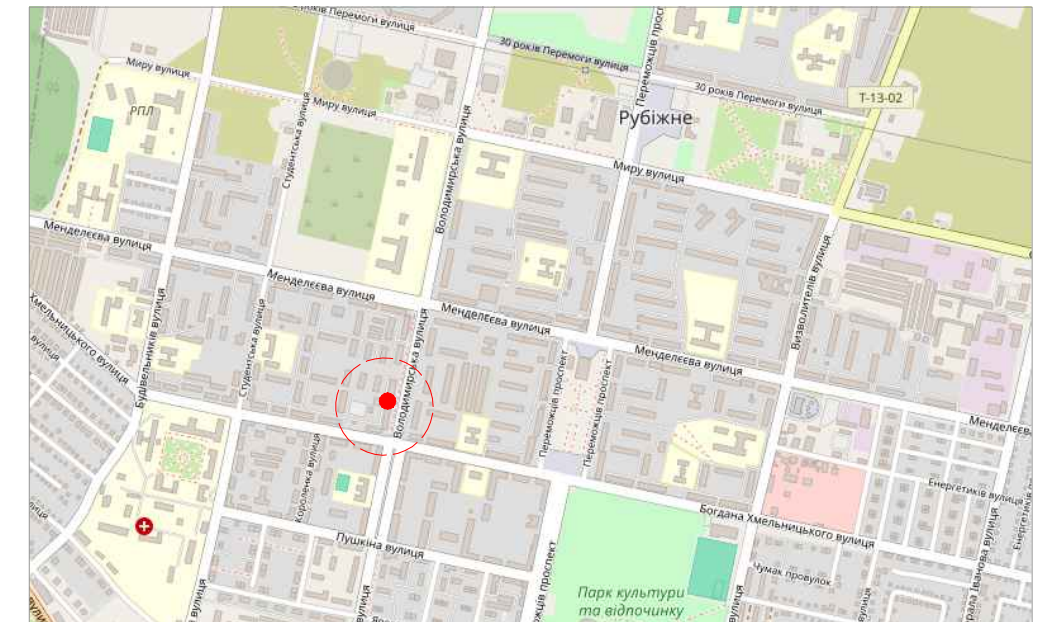
Параметры	Данные	Прим.
Кадастровый номер	95:29:0000000:24671	
Площадь	58 м ²	
Собственность	Муниципальная собственность	
Использование	для размещения НТО	
Категория	Земли населенных пунктов	
Адрес	ЛНР, г. Рубежное, р-н ул. Иванова, д. 50А	
Начальная стоимость, руб.		

Отдел градостроительства и архитектуры АГО г. Рубежное



Схема генерального плана М 1:1000



Ситуационный план



Условные обозначения



-  Место положения нестационарного торгового объекта (НТО)
-  Объект НТО на ситуационном плане

Параметры	Данные	Прим.
Кадастровый номер		
Площадь	15 м ²	
Собственность		
Использование	для размещения НТО	
Категория		
Адрес	ЛНР, г. Рубежное, р-н ул. Ленина, д. 23	
Начальная стоимость, руб.		

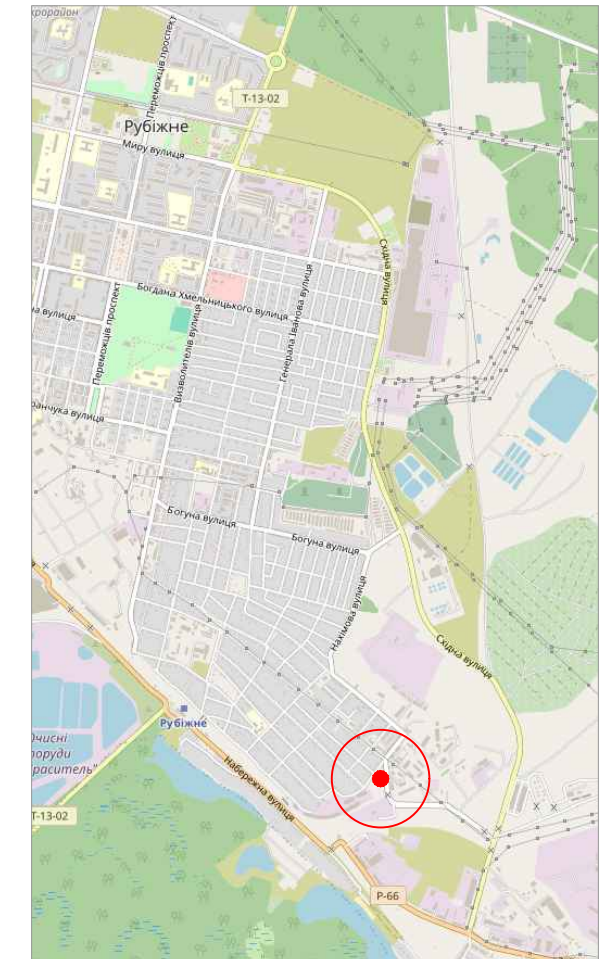
Схема генерального плана М 1:1000



Условные обозначения

-  Место положения нестационарного торгового объекта (НТО)
-  Объект НТО на ситуационном плане

Ситуационный план

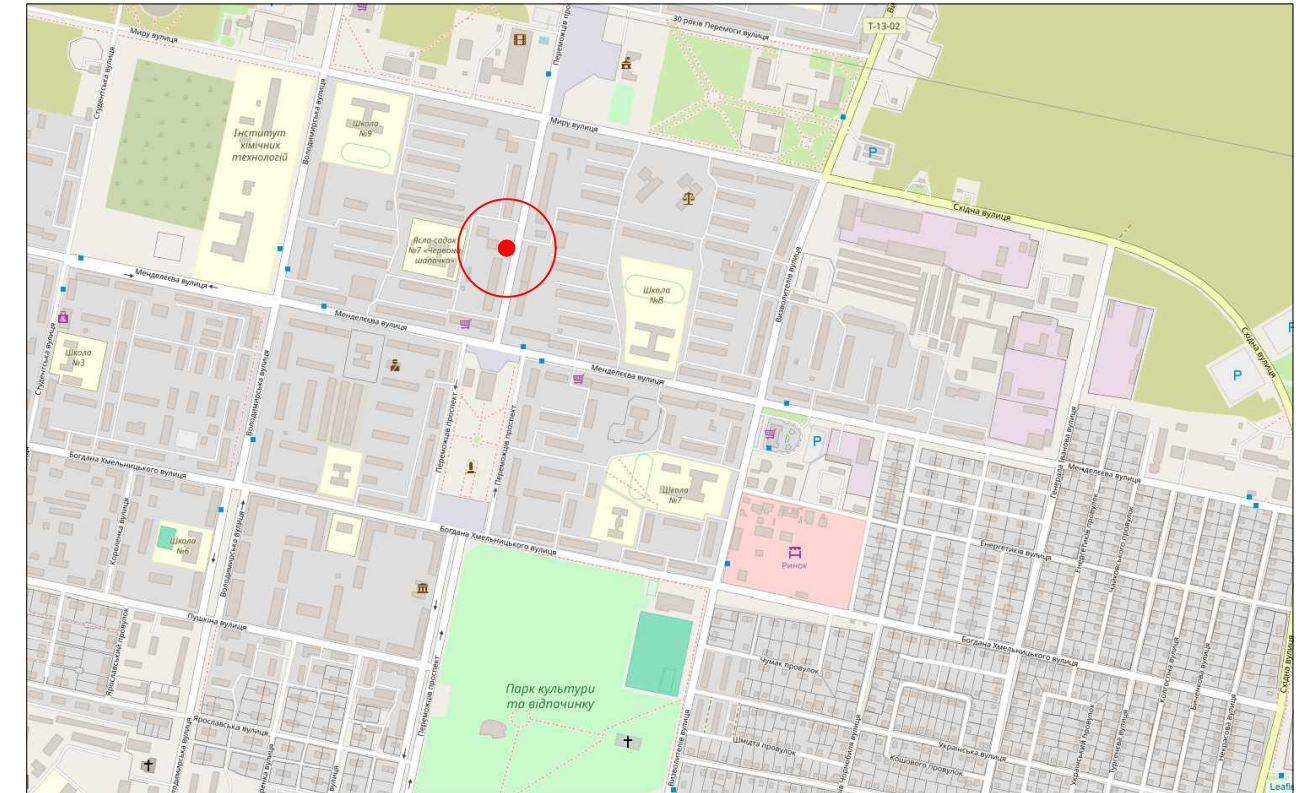


Параметры	Данные	Прим.
Кадастровый номер	95:29:0000000:24641	
Площадь	58 м ²	
Собственность	Муниципальная собственность	
Использование	для размещения НТО	
Категория	Земли населенных пунктов	
Адрес	ЛНР, г. Рубежное, остановка "Паркетный завод"	
Начальная стоимость, руб.		


Отдел градостроительства и архитектуры АГО г. Рубежное


Схема генерального плана М 1:1000

Ситуационный план



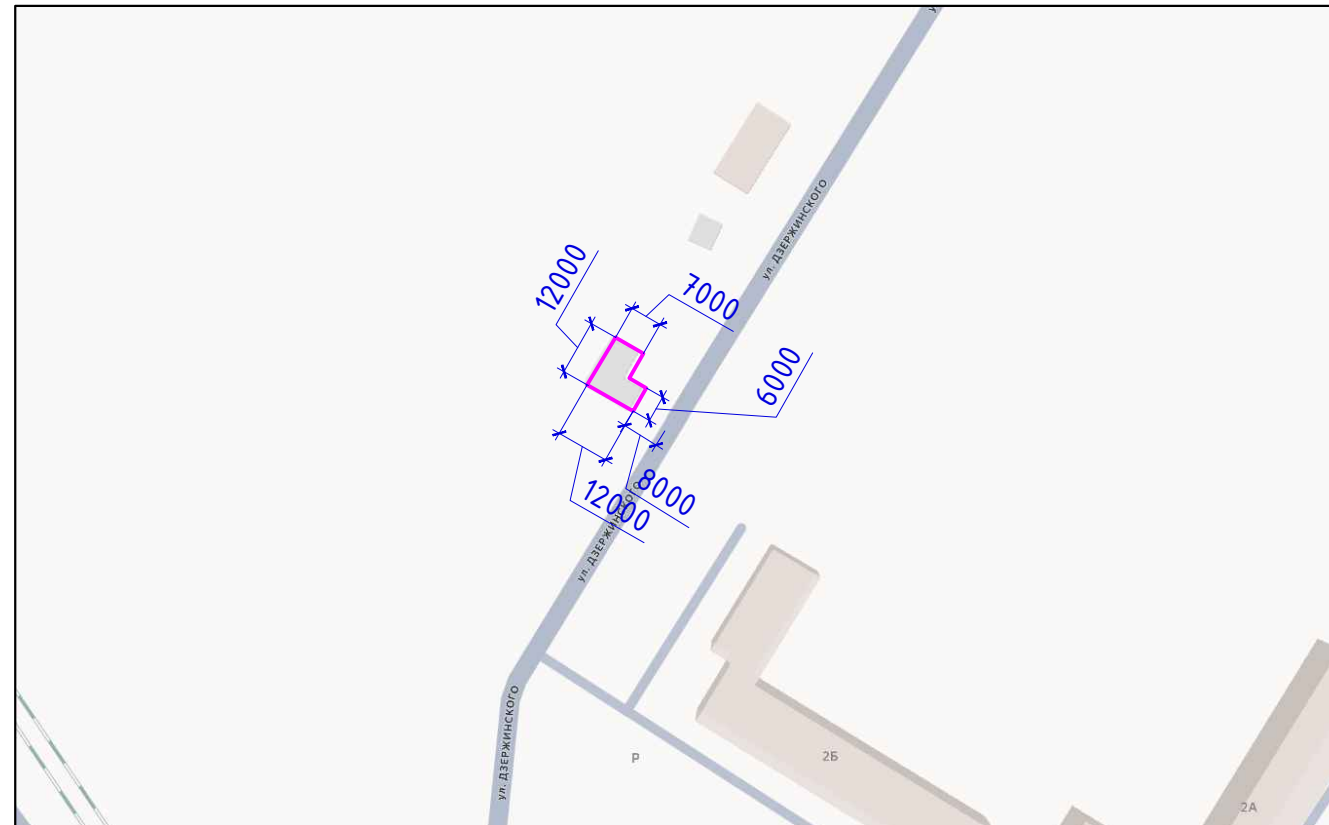
Условные обозначения

 Место положения нестационарного торгового объекта (НТО)

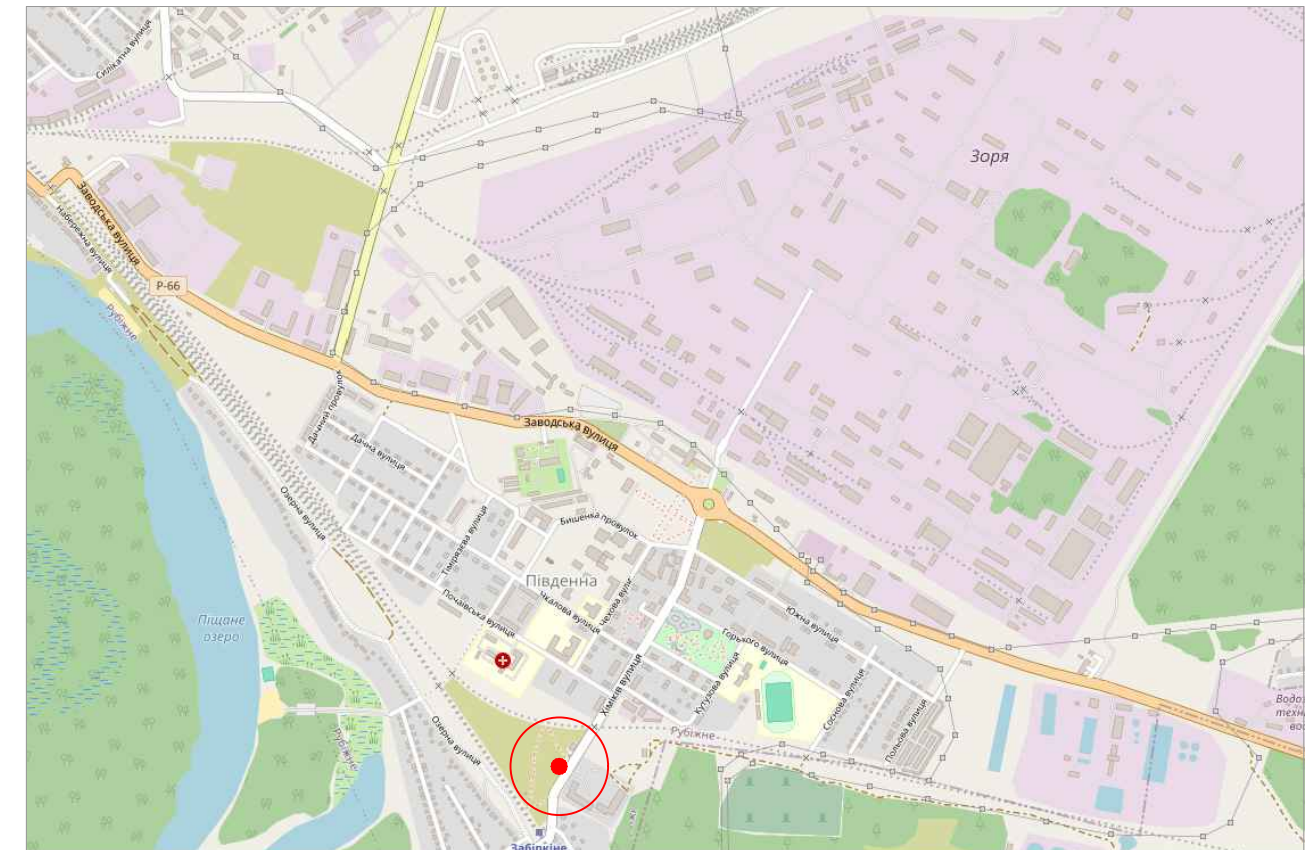
 Объект НТО на ситуационном плане

Параметры	Данные	Прим.
Кадастровый номер	59:29:0101047:195	
Площадь	30 м ²	
Собственность	Муниципальная собственность	
Использование	для размещения НТО	
Категория	Земли населенных пунктов	
Адрес	ЛНР, г. Рубежное, р-н просп. Кирова, д. 39	
Начальная стоимость, руб.		



Схема генерального плана М 1:1000



Ситуационный план



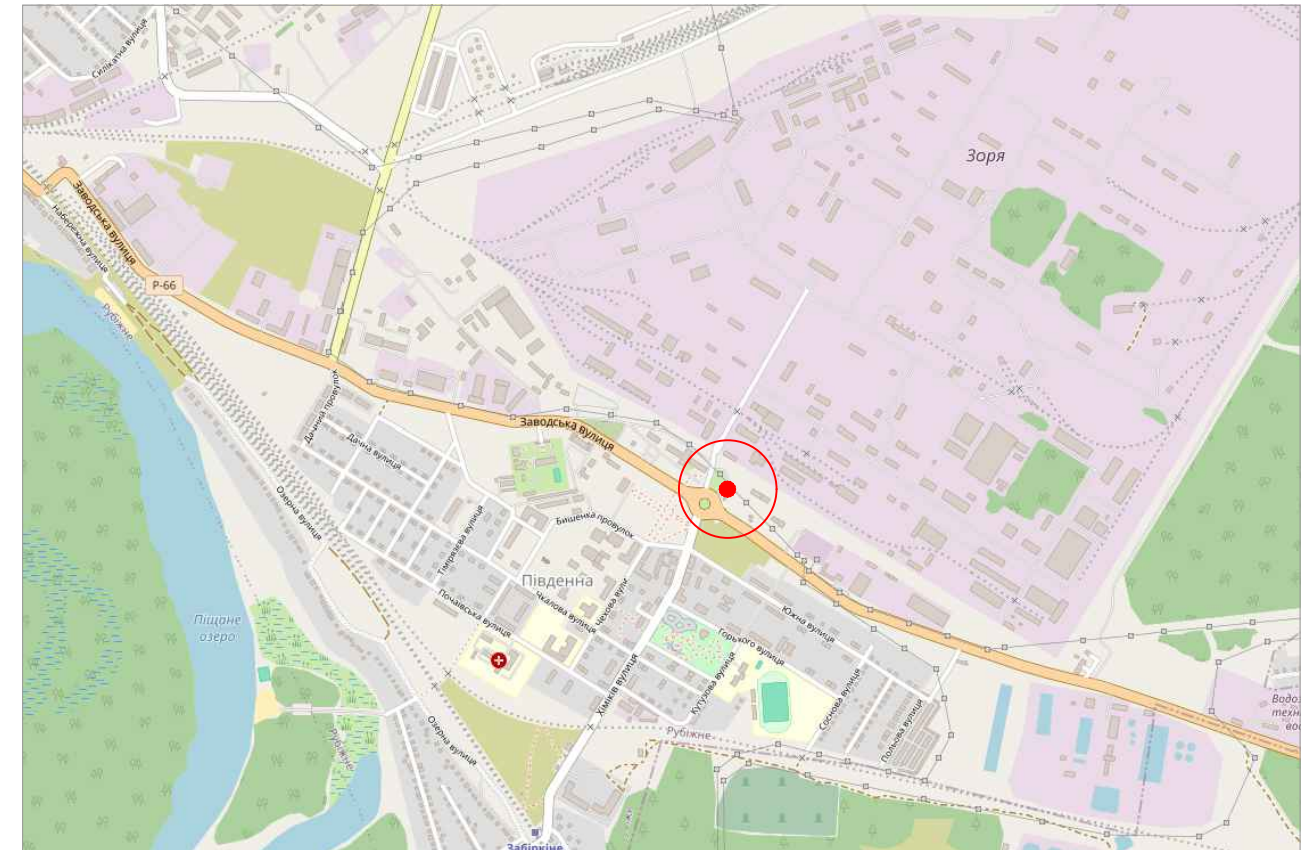
Условные обозначения

-  Место положения нестационарного торгового объекта (НТО)
-  Объект НТО на ситуационном плане



Параметры	Данные	Прим.
Кадастровый номер	95:29:0101113:135	
Площадь	120 м ²	
Собственность	Муниципальная собственность	
Использование	для размещения НТО	
Категория	Земли населенных пунктов	
Адрес	ЛНР, г. Рубежное, р-н ул. Дзержинского, д. 2Б	
Начальная стоимость, руб.		

Схема генерального плану М 1:1000

Ситуаційний план



Условные обозначения

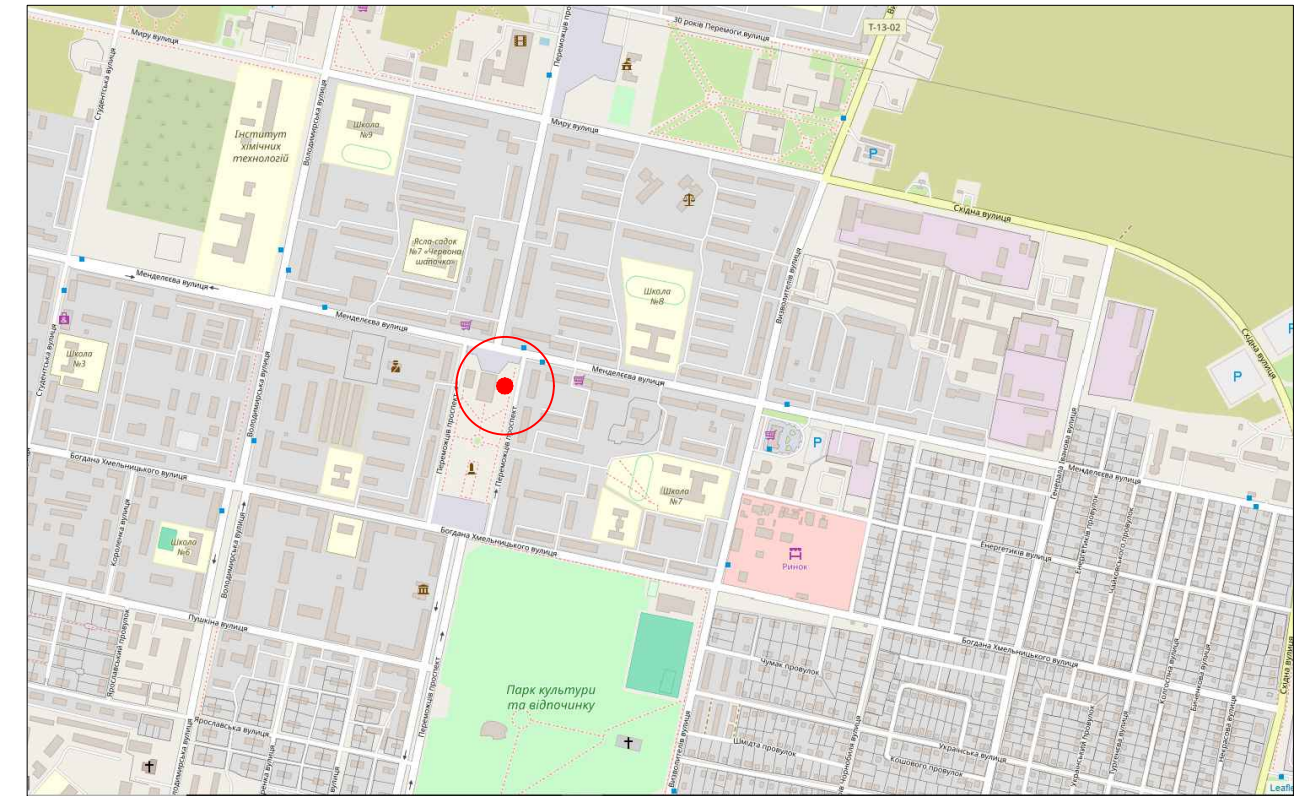
-  Место положения нестационарного торгового объекта (НТО)
-  Объект НТО на ситуационном плане

Параметры	Данные	Прим.
Кадастровый номер	95:29:0000000:24593	
Площадь	15 м ²	
Собственность	Муниципальная собственность	
Использование	для размещения НТО	
Категория	Земли населенных пунктов	
Адрес	ЛНР, г. Рубежное, р-н проходной РКХЗ "Зарі"	
Начальная стоимость, руб.		



Схема генерального плана М 1:1000



Ситуационный план



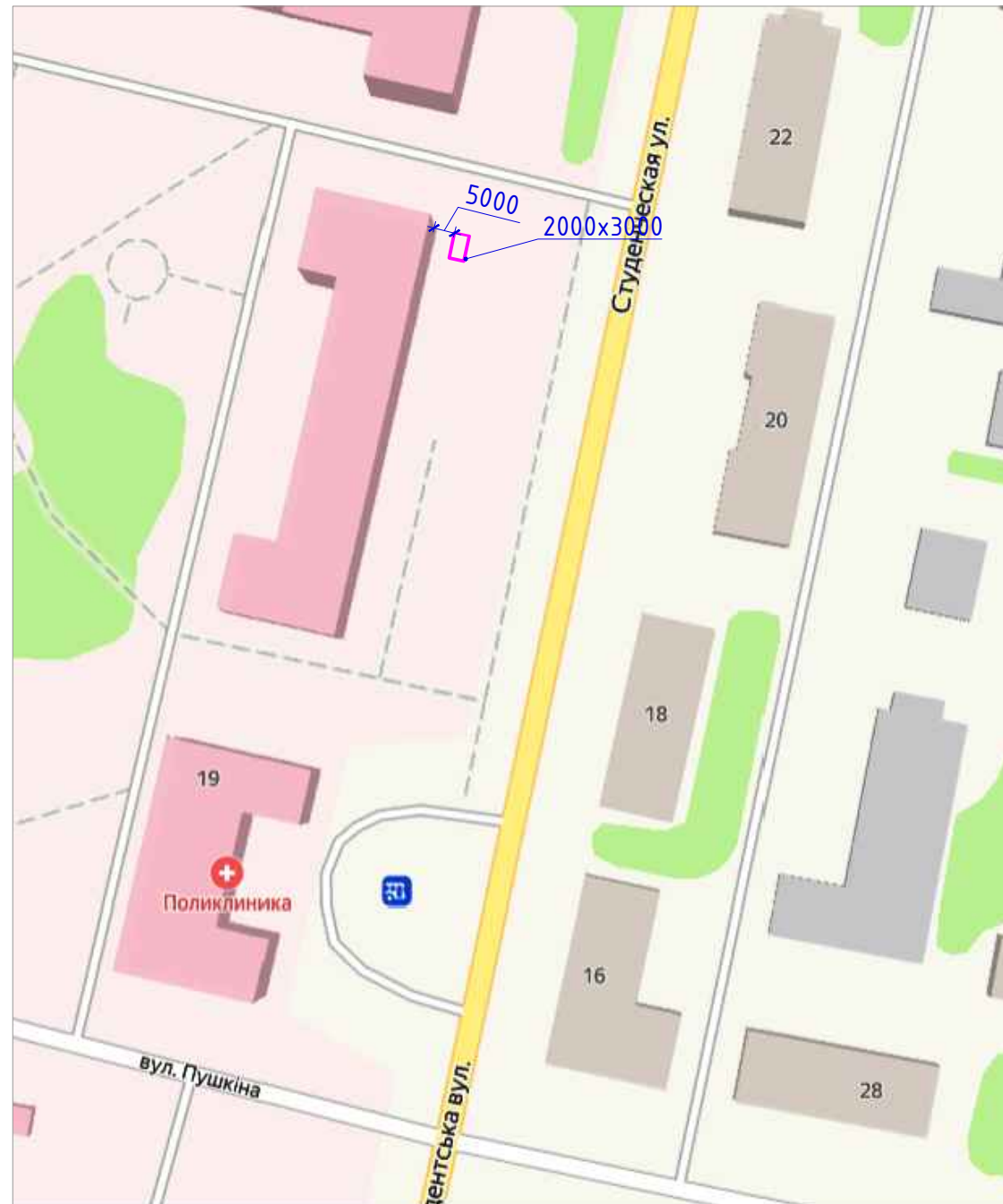
Условные обозначения

-  Место положения нестационарного торгового объекта (НТО)
-  Объект НТО на ситуационном плане



Параметры	Данные	Прим.
Кадастровый номер	95:29:0000000:24675	
Площадь	10 м ²	
Собственность	Муниципальная собственность	
Использование	для размещения НТО	
Категория	Земли населенных пунктов	
Адрес	ЛНР, г. Рубежное, р-н кинотеатра "Комсомолец"	
Начальная стоимость, руб.		

105_Р-н ул. Студенческая, д. 19

Схема генерального плана М 1:1000



Условные обозначения

-  Место положения нестационарного торгового объекта (НТО)
-  Объект НТО на ситуационном плане

Ситуационный план



Параметры	Данные	Прим.
Кадастровый номер	95:29:0000000:24826	
Площадь	6 м ²	
Собственность	Муниципальная собственность	
Использование	для размещения НТО	
Категория	Земли населенных пунктов	
Адрес	ЛНР, г. Рубежное, р-н ул. Студенческая, д. 19	
Начальная стоимость, руб.		

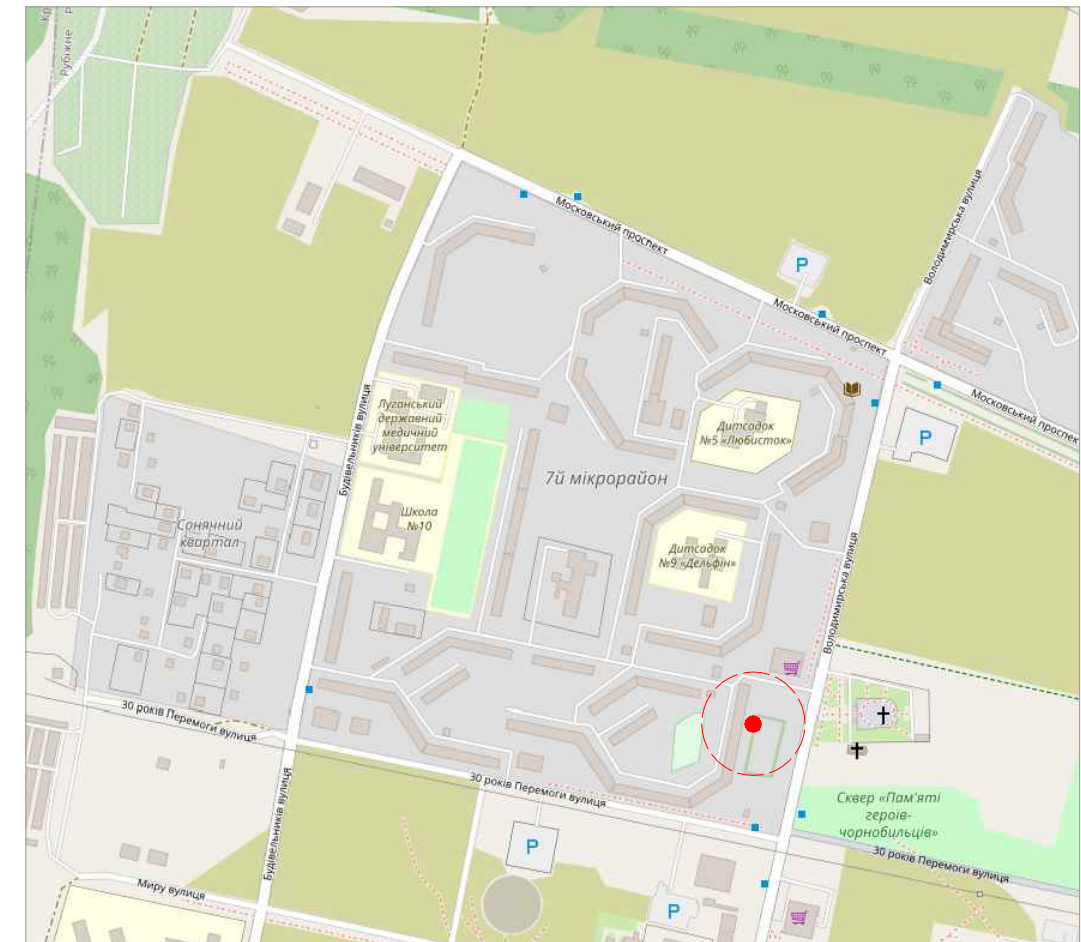
Отдел градостроительства и архитектуры АГО г. Рубежное

Схема генерального плана М 1:1000



106_Р-н ул. Ленина, д. 39А

Ситуационный план



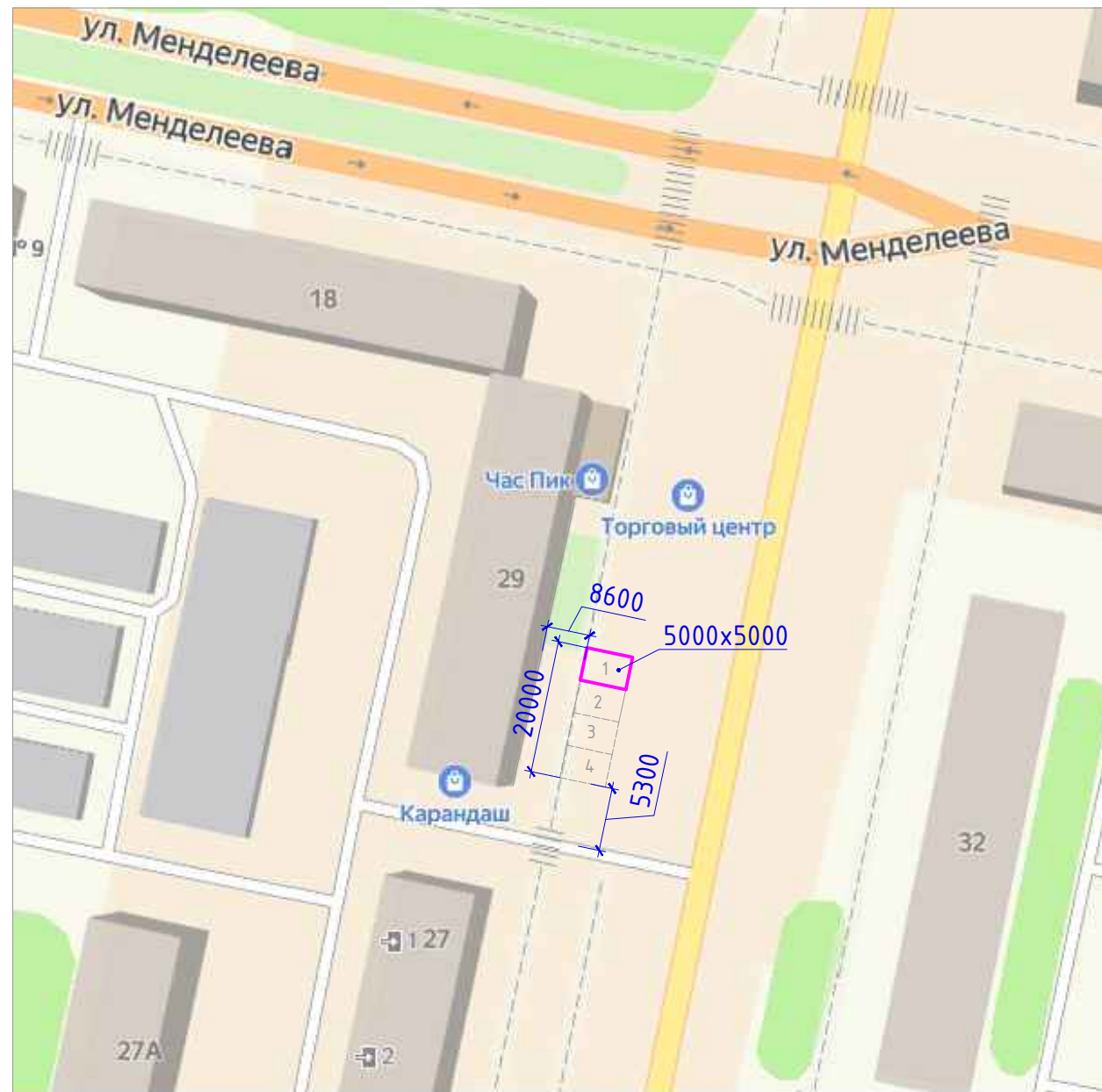
Условные обозначения

- Место положения нестационарного торгового объекта (НТО)
- Объект НТО на ситуационном плане

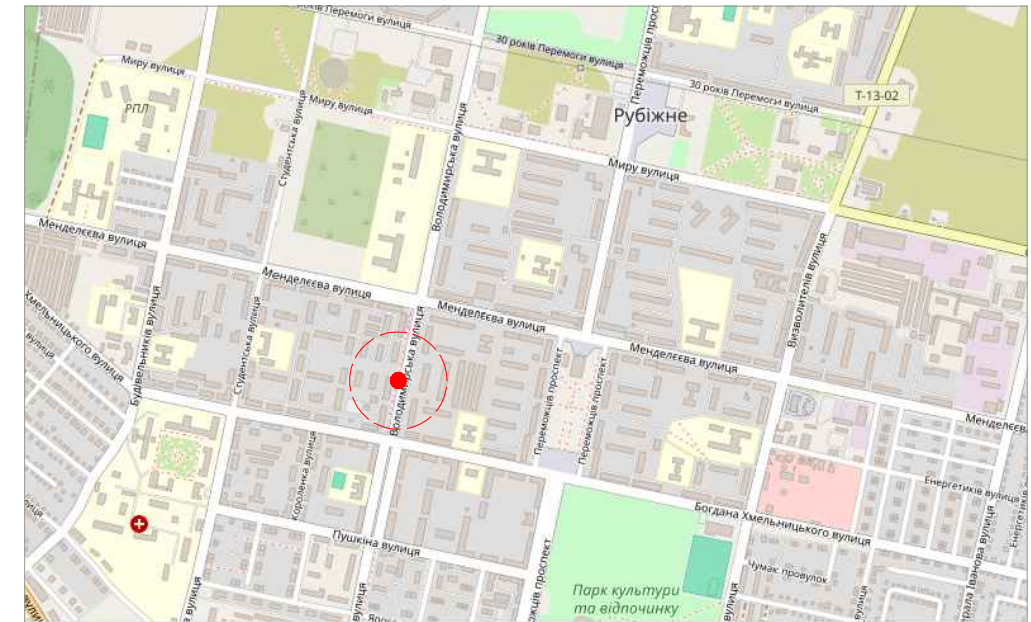
Параметры	Данные	Прим.
Кадастровый номер	95:29:0000000:24823	
Площадь	30 м ²	
Собственность	Муниципальная собственность	
Использование	для размещения НТО	
Категория	Земли населенных пунктов	
Адрес	ЛНР, г. Рубежное, р-н ул. Ленина, д. 39А	
Начальная стоимость, руб.		

Отдел градостроительства и архитектуры АГО г. Рубежное



Схема генерального плана М 1:1000



Ситуационный план

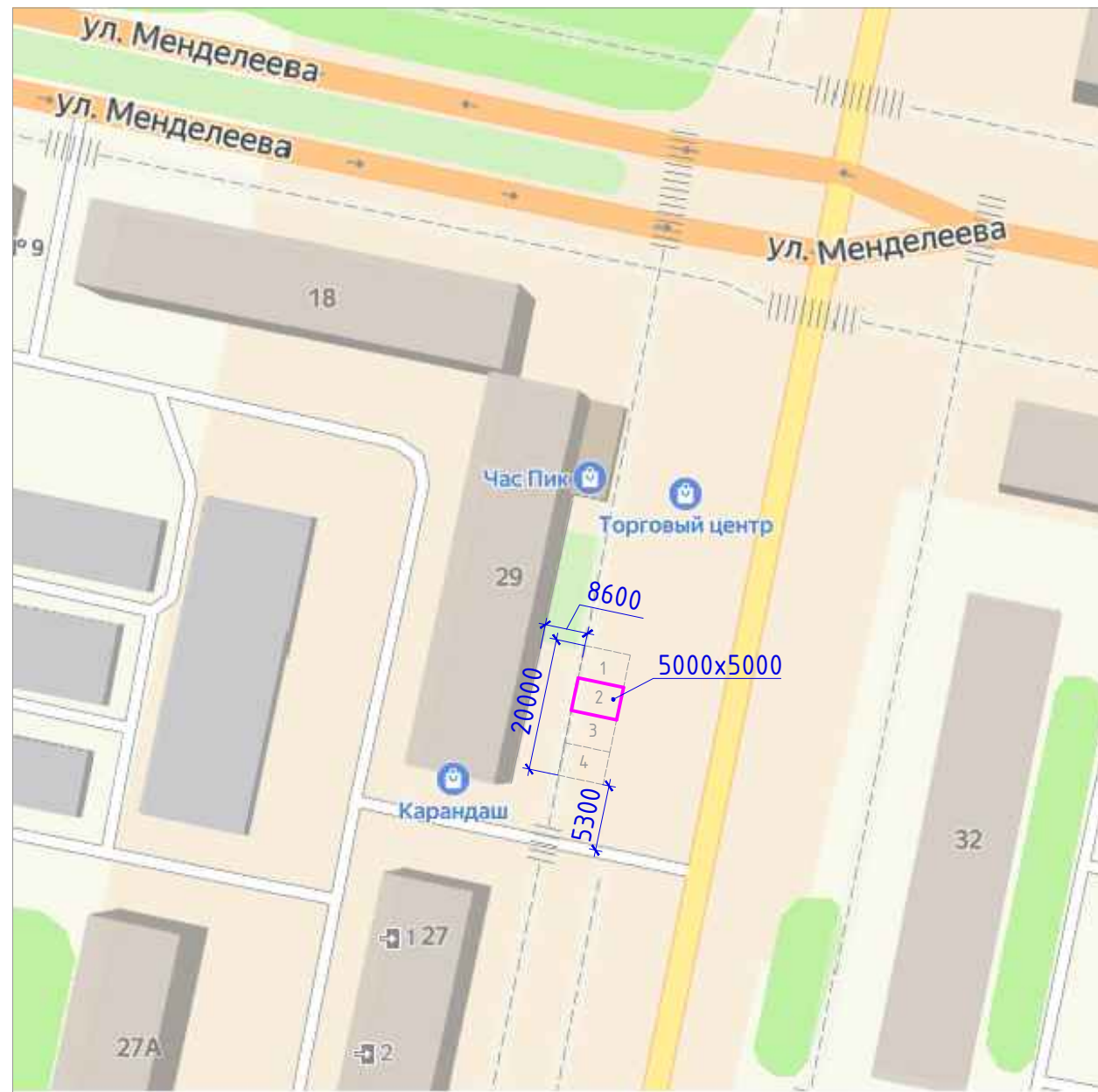


Условные обозначения

-  Место положения нестационарного торгового объекта (НТО)
-  Объект НТО на ситуационном плане

Параметры	Данные	Прим.
Кадастровый номер	95:29:0101045:176	
Площадь	25 м ²	
Собственность	Муниципальная собственность	
Использование	для размещения НТО	
Категория	Земли населенных пунктов	
Адрес	ЛНР, г. Рубежное, р-н ул. Ленина, д. 29	
Начальная стоимость, руб.		

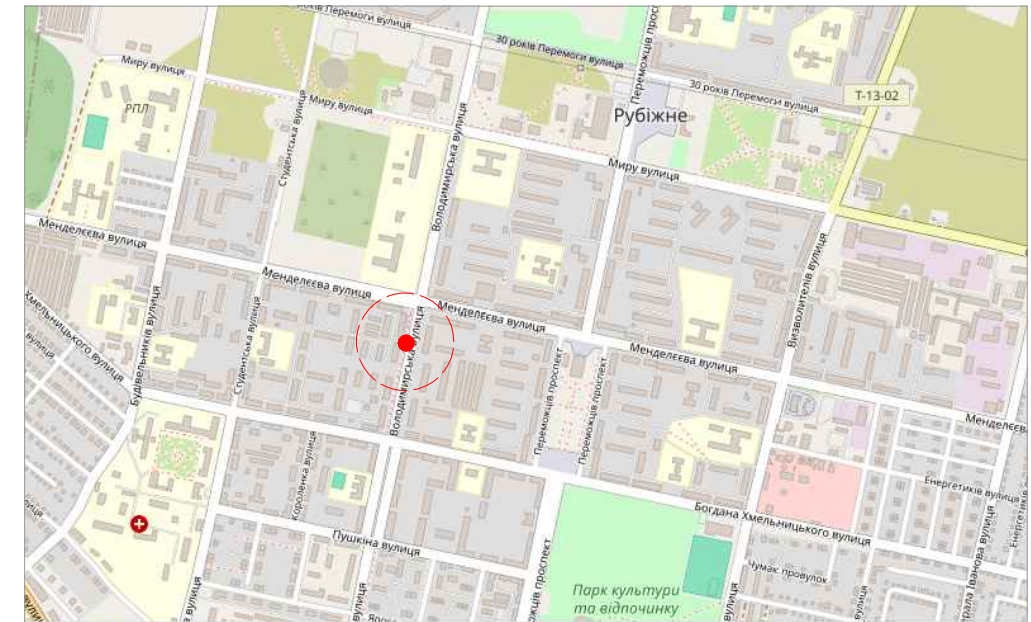
Схема генерального плана М 1:1000



Условные обозначения

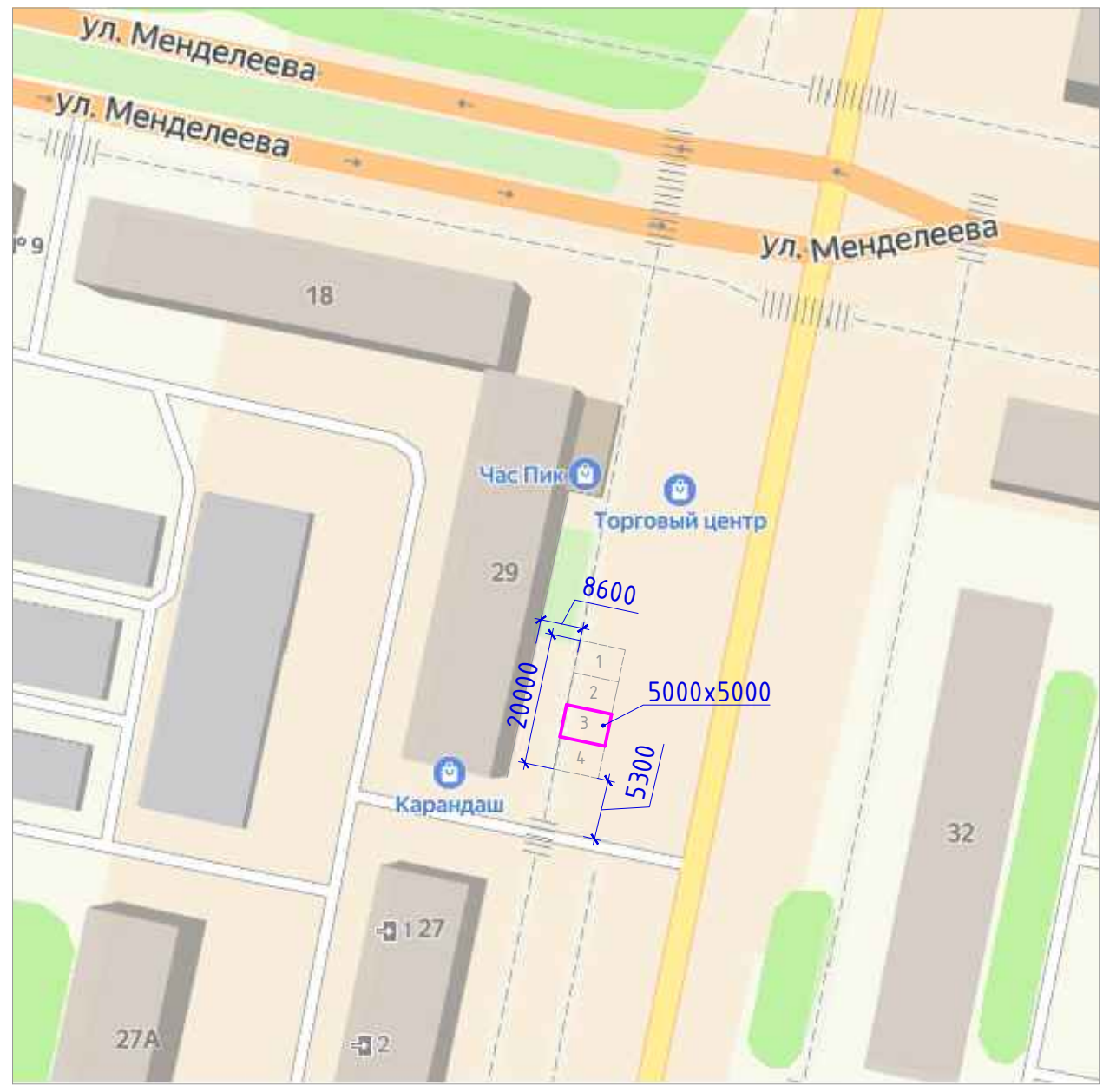
- Место положения нестационарного торгового объекта (НТО)
- Объект НТО на ситуационном плане

Ситуационный план

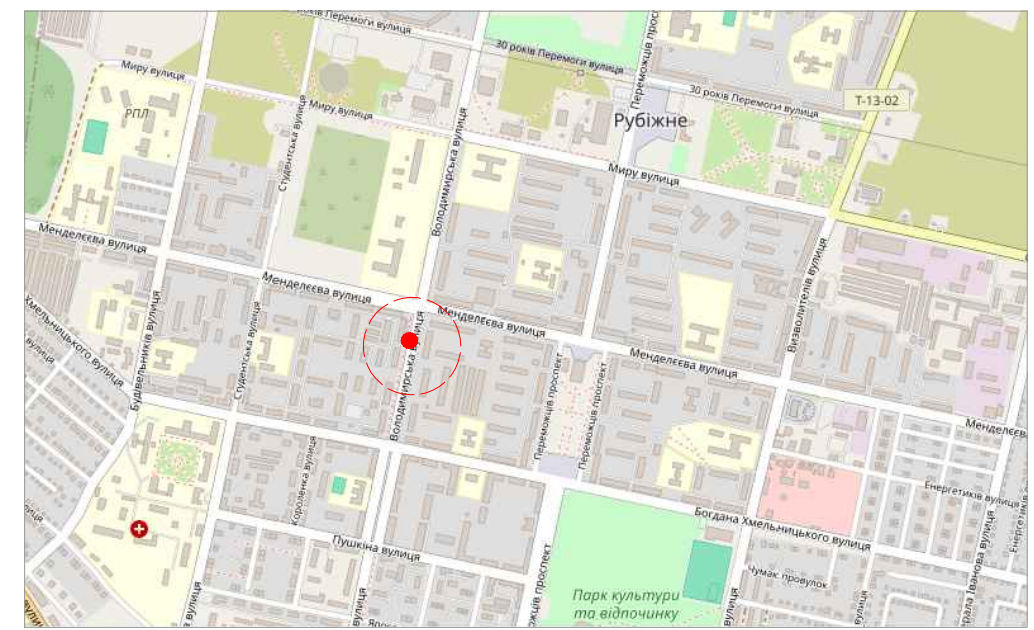


Параметры	Данные	Прим.
Кадастровый номер	95:29:0101045:177	
Площадь	25 м ²	
Собственность	Муниципальная собственность	
Использование	для размещения НТО	
Категория	Земли населенных пунктов	
Адрес	ЛНР, г. Рубежное, р-н ул. Ленина, д. 29	
Начальная стоимость, руб.		

Схема генерального плана М 1:1000



Ситуационный план

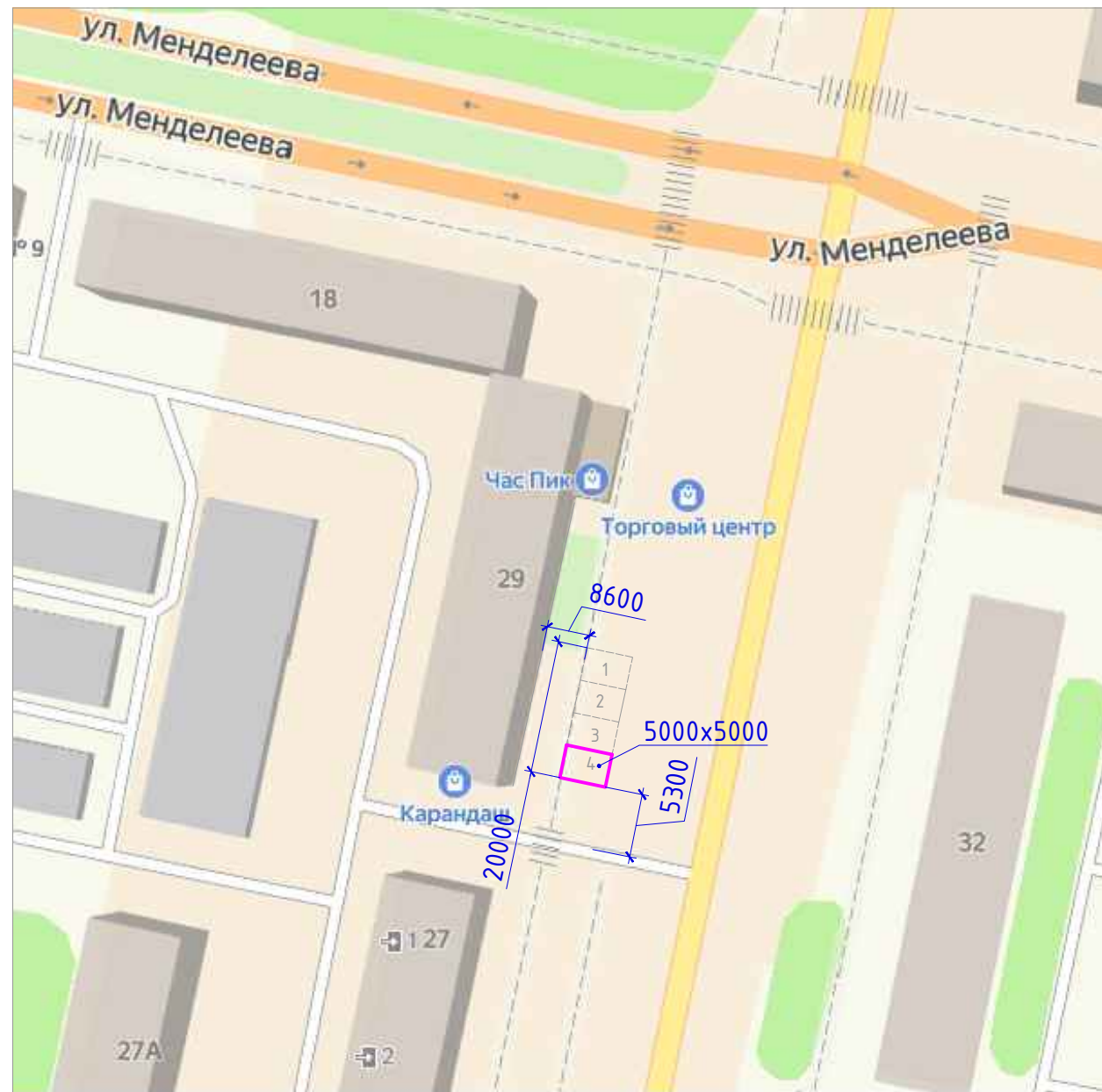


Условные обозначения



- Место положения нестационарного торгового объекта (НТО)
- Объект НТО на ситуационном плане

Параметры	Данные	Прим.
Кадастровый номер	95:29:0101045:178	
Площадь	25 м ²	
Собственность	Муниципальная собственность	
Использование	для размещения НТО	
Категория	Земли населенных пунктов	
Адрес	ЛНР, г. Рубежное, р-н ул. Ленина, д. 29	
Начальная стоимость, руб.		

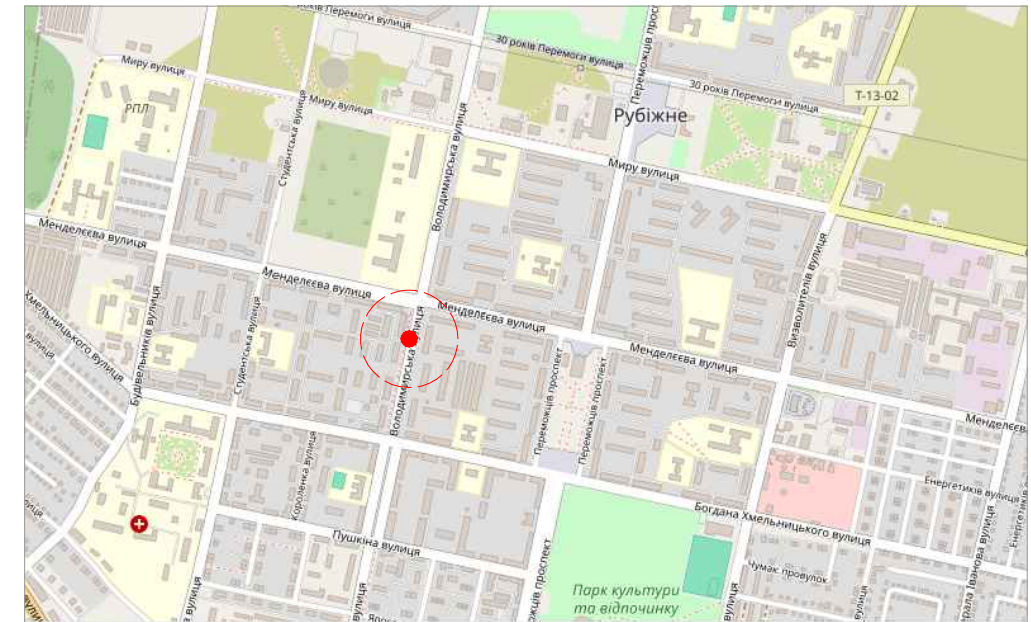
Схема генерального плана М 1:1000



Условные обозначения

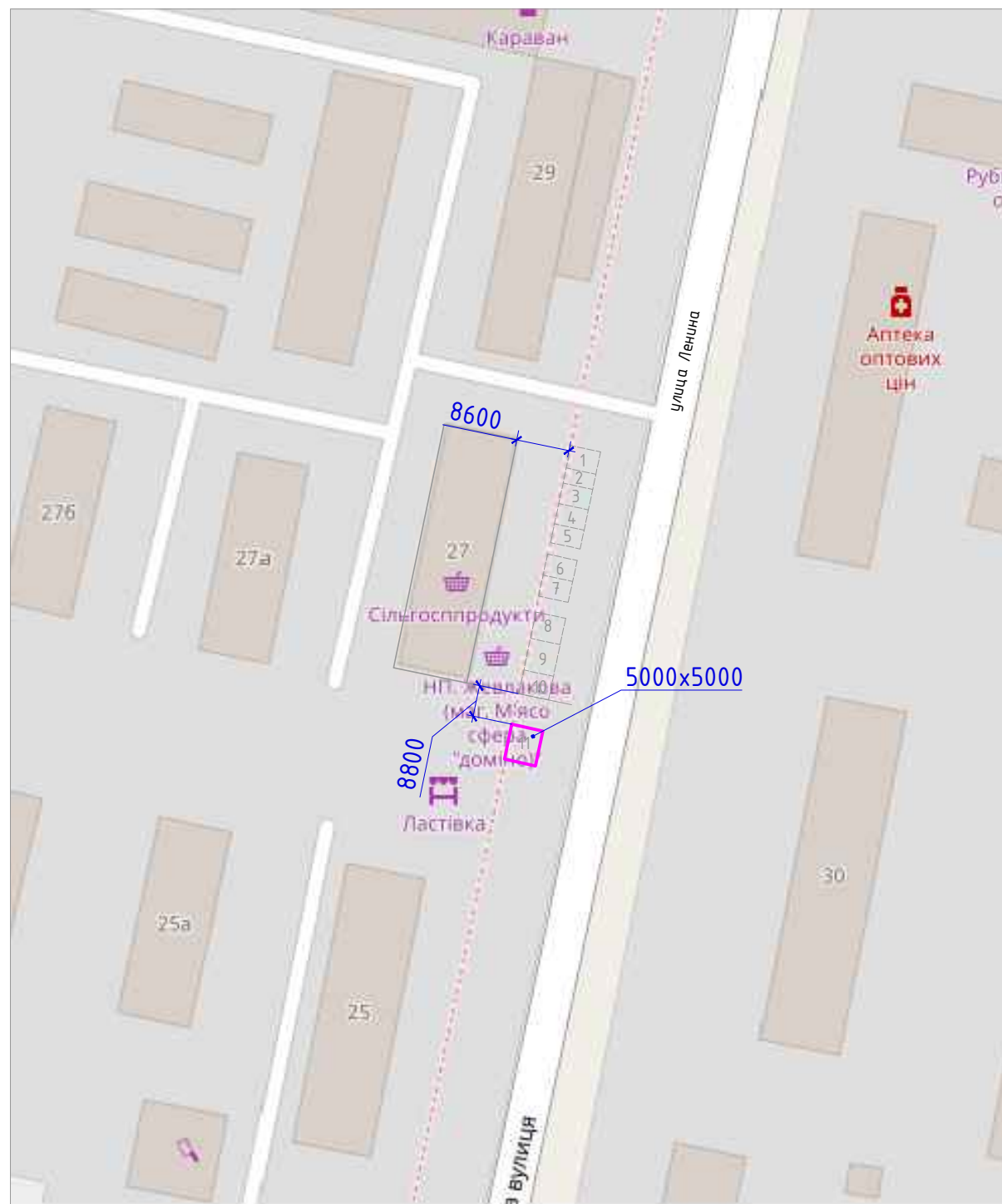
-  Место положения нестационарного торгового объекта (НТО)
-  Объект НТО на ситуационном плане

Ситуационный план



Параметры	Данные	Прим.
Кадастровый номер	95:29:0101045:179	
Площадь	25 м ²	
Собственность	Муниципальная собственность	
Использование	для размещения НТО	
Категория	Земли населенных пунктов	
Адрес	ЛНР, г. Рубежное, р-н ул. Ленина, д. 29	
Начальная стоимость, руб.		

Схема генерального плана М 1:1000

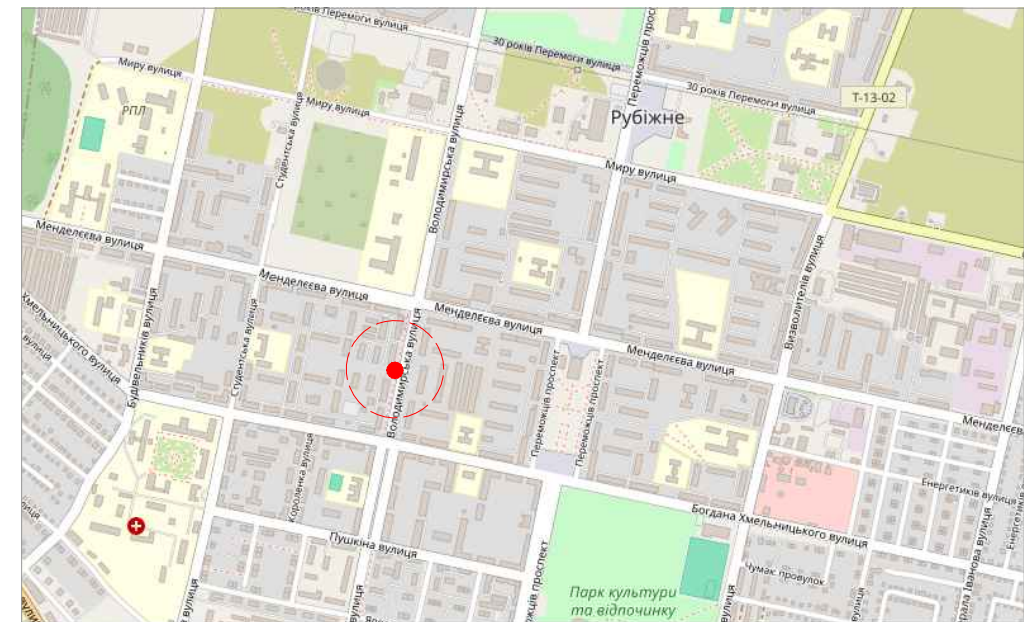


Условные обозначения

- Место положения нестационарного торгового объекта (НТО)
- Объект НТО на ситуационном плане

111_P-н ул. Ленина, д. 27

Ситуационный план



Параметры	Данные	Прим.
Кадастровий номер	95:29:0000000:24461	
Площадь	25 м ²	
Собственность	Муниципальная собственность	
Использование	для размещения НТО	
Категория	Земли населенных пунктов	
Адрес	ЛНР, г. Рубежное, р-н ул. Ленина, д. 27	
Начальная стоимость, руб.		

Отдел градостроительства и архитектуры АГО г. Рубежное

Схема генерального плана М 1:1000

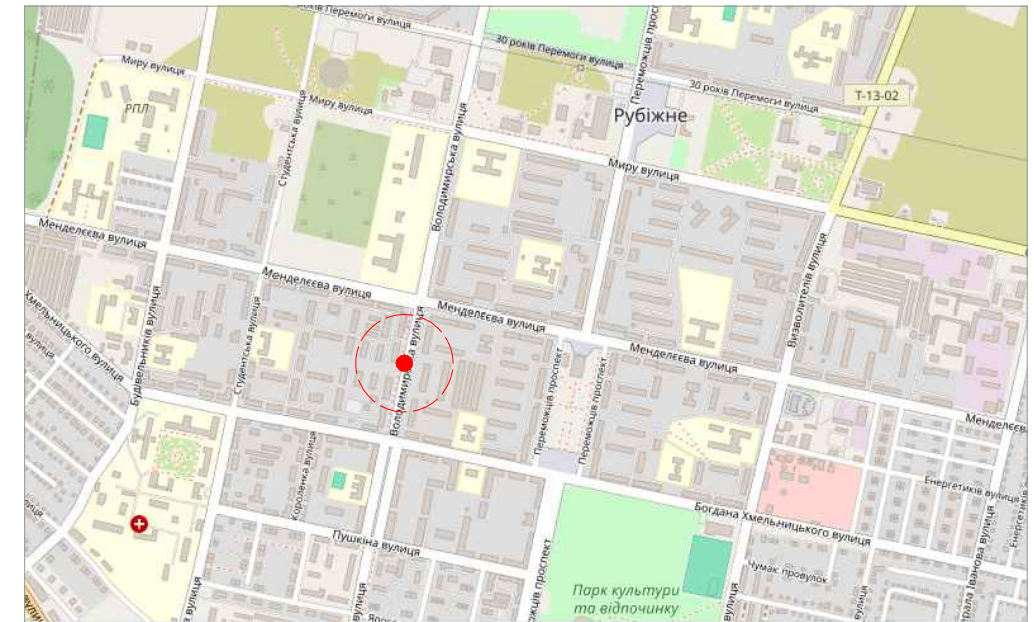


Условные обозначения

- Место положения нестационарного торгового объекта (НТО)
- Объект НТО на ситуационном плане

112_Р-н ул. Ленина, д. 27

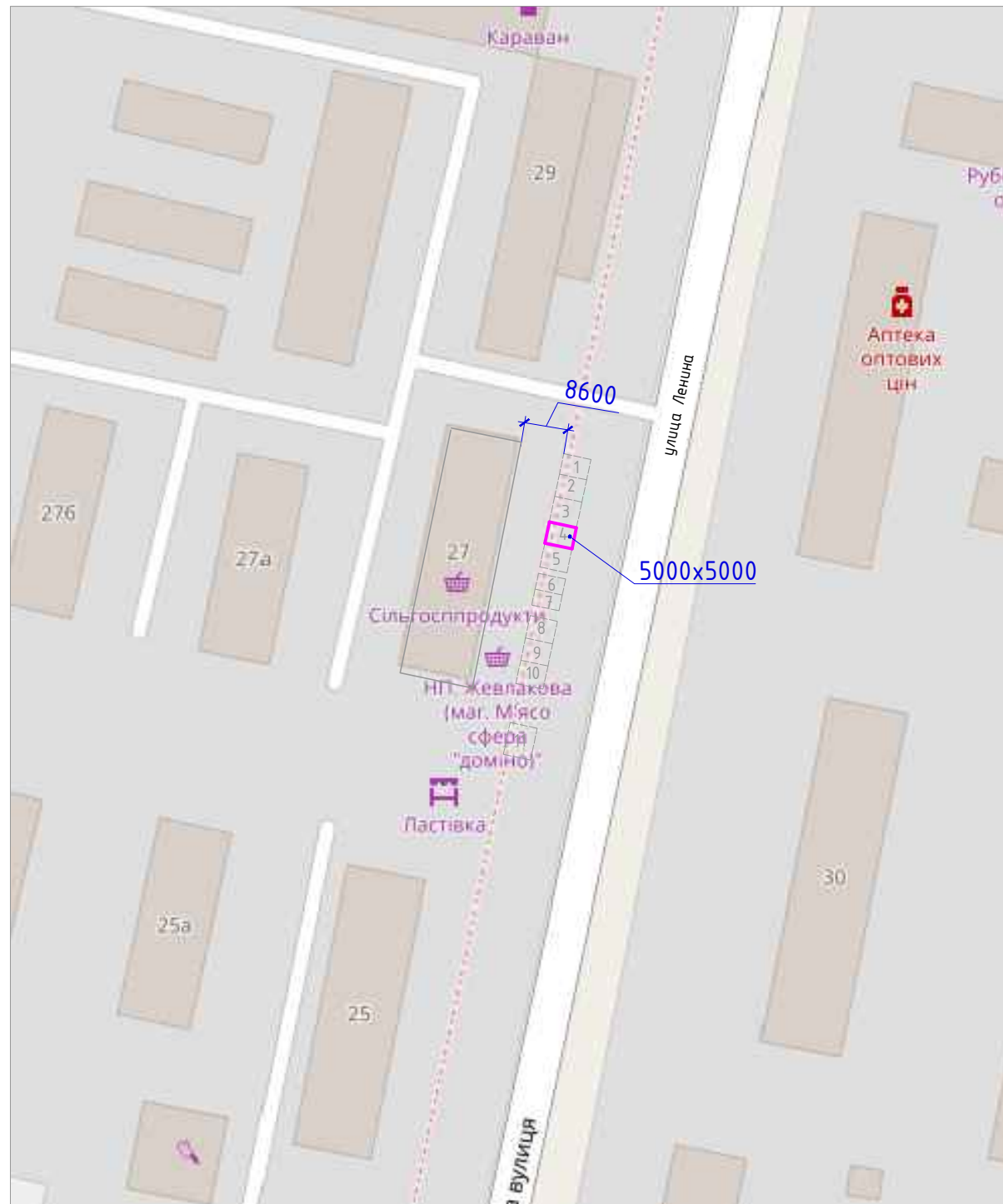
Ситуационный план



Параметры	Данные	Прим.
Кадастровый номер	95:29:0000000:24449	
Площадь	25 м ²	
Собственность	Муниципальная собственность	
Использование	для размещения НТО	
Категория	Земли населенных пунктов	
Адрес	ЛНР, г. Рубежное, р-н ул. Ленина, д. 27	
Начальная стоимость, руб.		

Отдел градостроительства и архитектуры АГО г. Рубежное

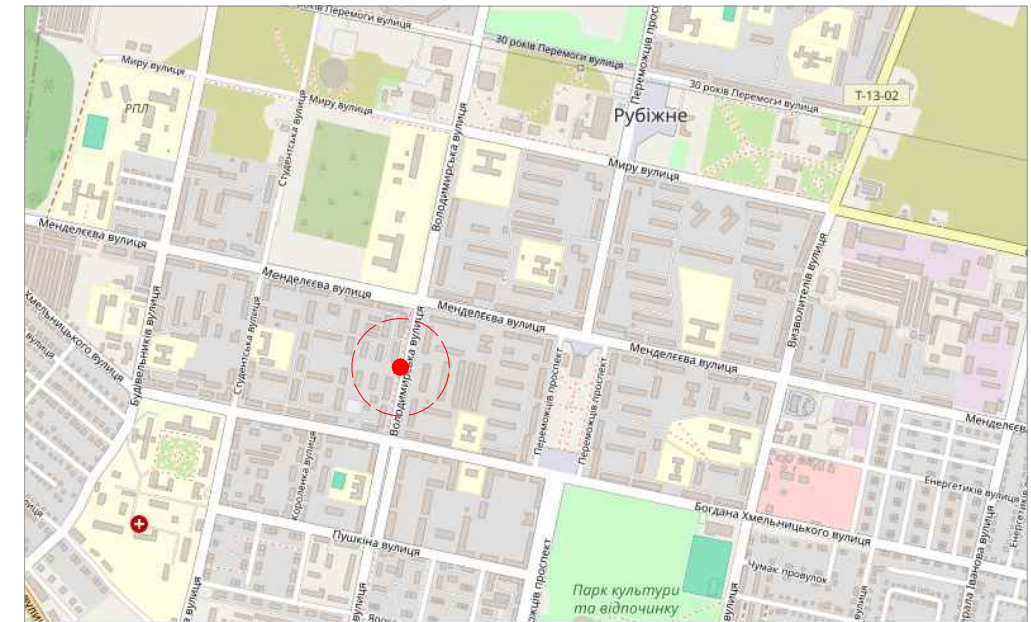
Схема генерального плана М 1:1000



Условные обозначения

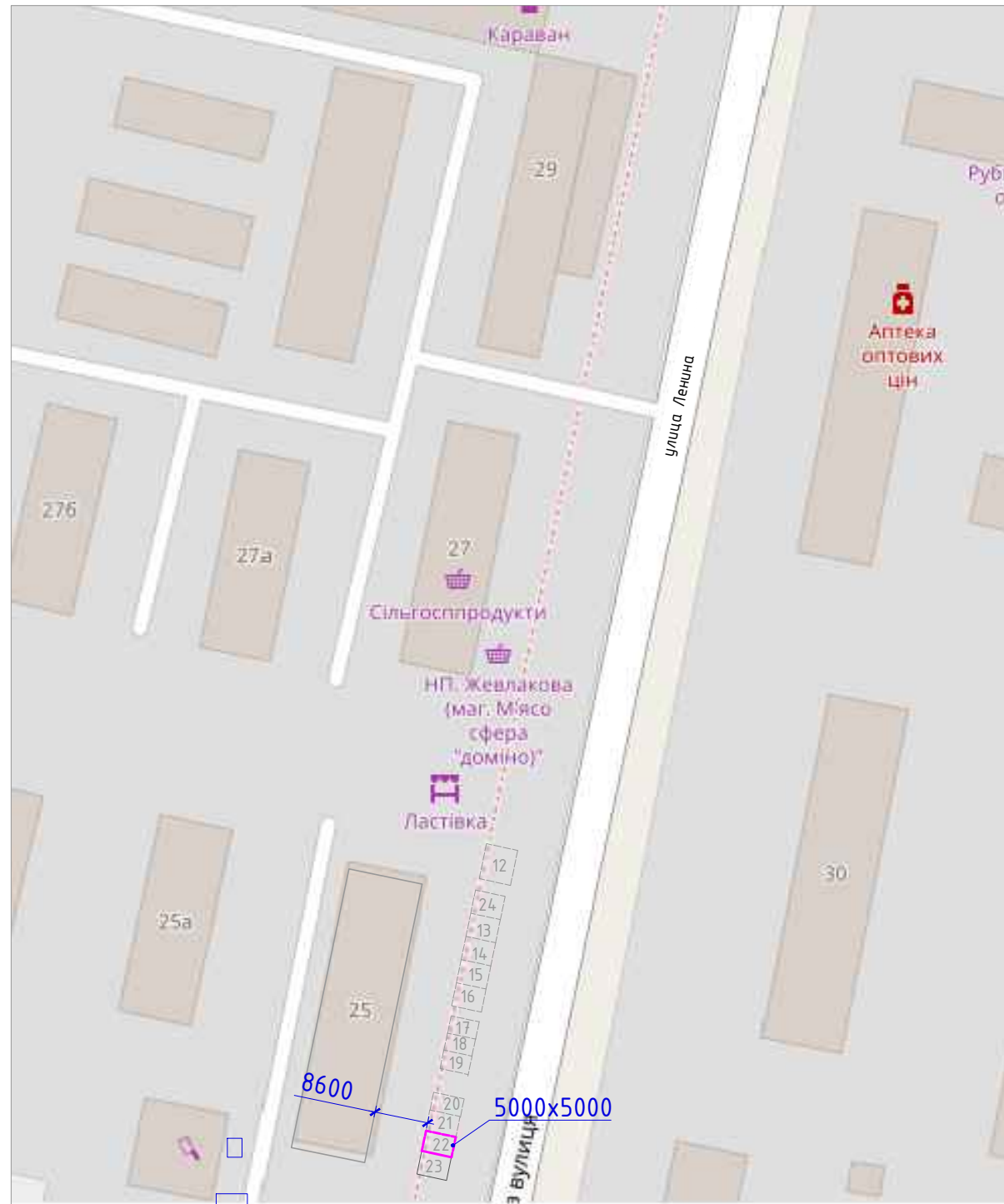
- Место положения нестационарного торгового объекта (НТО)
- Объект НТО на ситуационном плане

Ситуационный план



Параметры	Данные	Прим.
Кадастровый номер	95:29:0000000:24448	
Площадь	25 м ²	
Собственность	Муниципальная собственность	
Использование	для размещения НТО	
Категория	Земли населенных пунктов	
Адрес	ЛНР, г. Рубежное, р-н ул. Ленина, д. 27	
Начальная стоимость, руб.		

Схема генерального плана М 1:1000

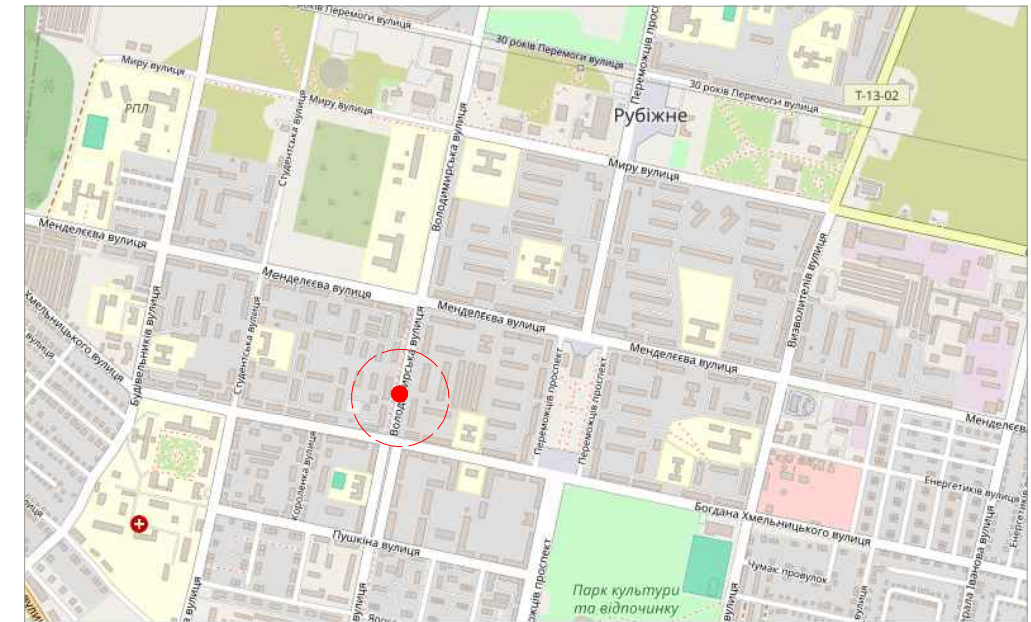


Условные обозначения

- Место положения нестационарного торгового объекта (НТО)
- Объект НТО на ситуационном плане

114_Р-н ул. Ленина, д. 25

Ситуационный план



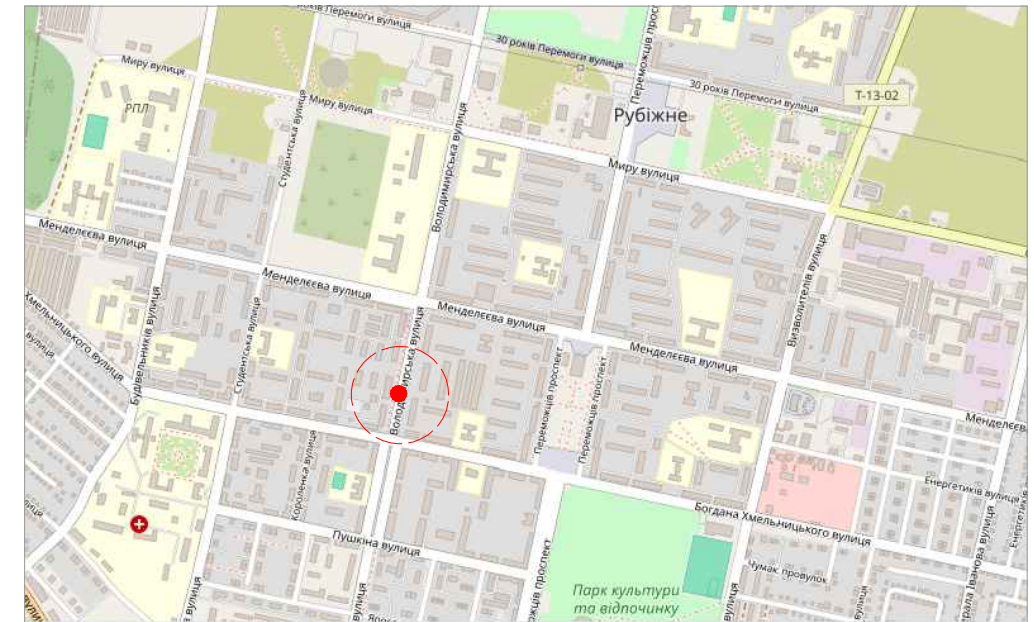
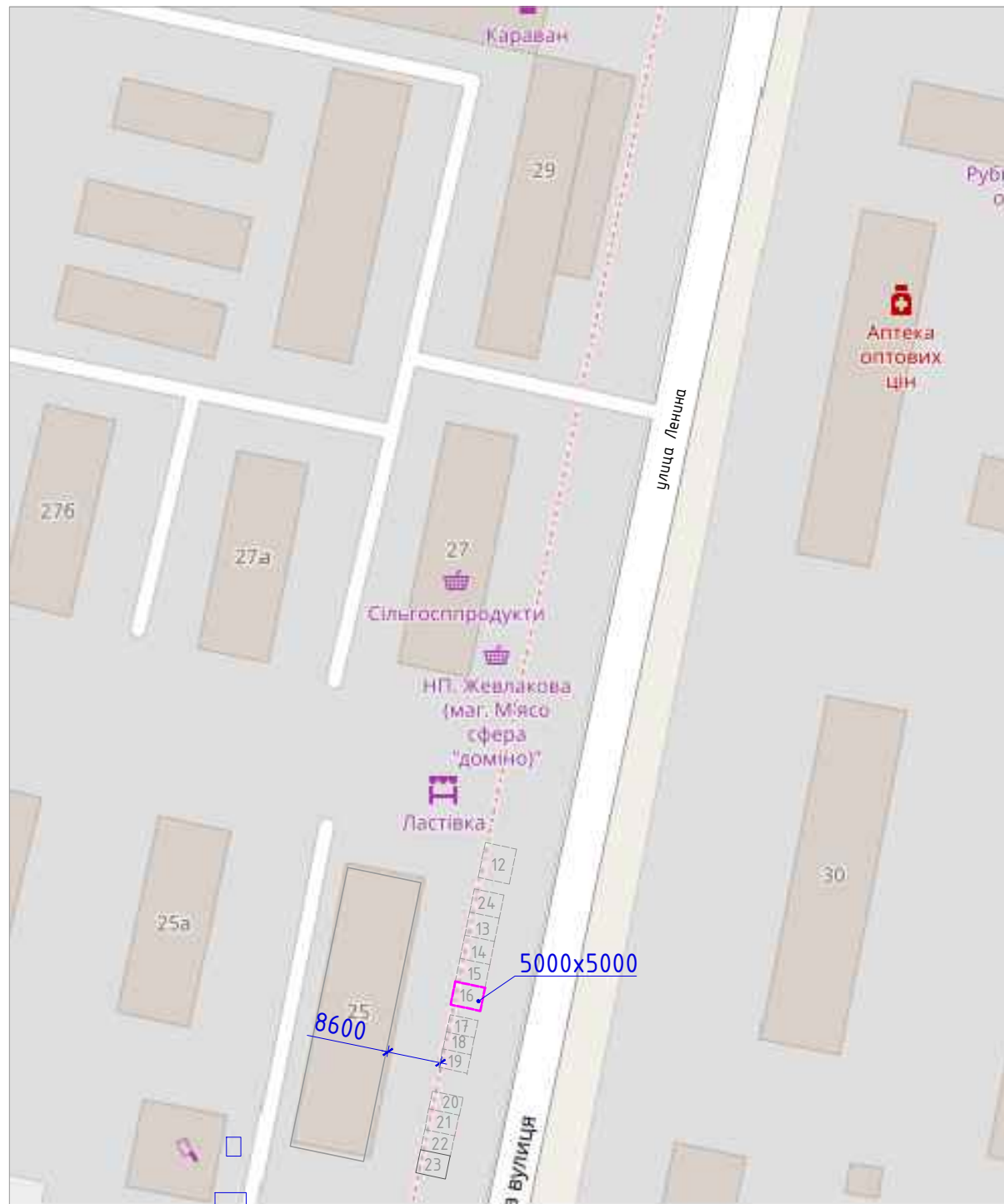
Параметры	Данные	Прим.
Кадастровый номер	95:29:0000000:24444	
Площадь	25 м ²	
Собственность	Муниципальная собственность	
Использование	для размещения НТО	
Категория	Земли населенных пунктов	
Адрес	ЛНР, г. Рубежное, р-н ул. Ленина, д. 25	
Начальная стоимость, руб.		

Отдел градостроительства и архитектуры АГО г. Рубежное

Схема генерального плана М 1:1000

115_Р-н ул. Ленина, д. 25

Ситуационный план



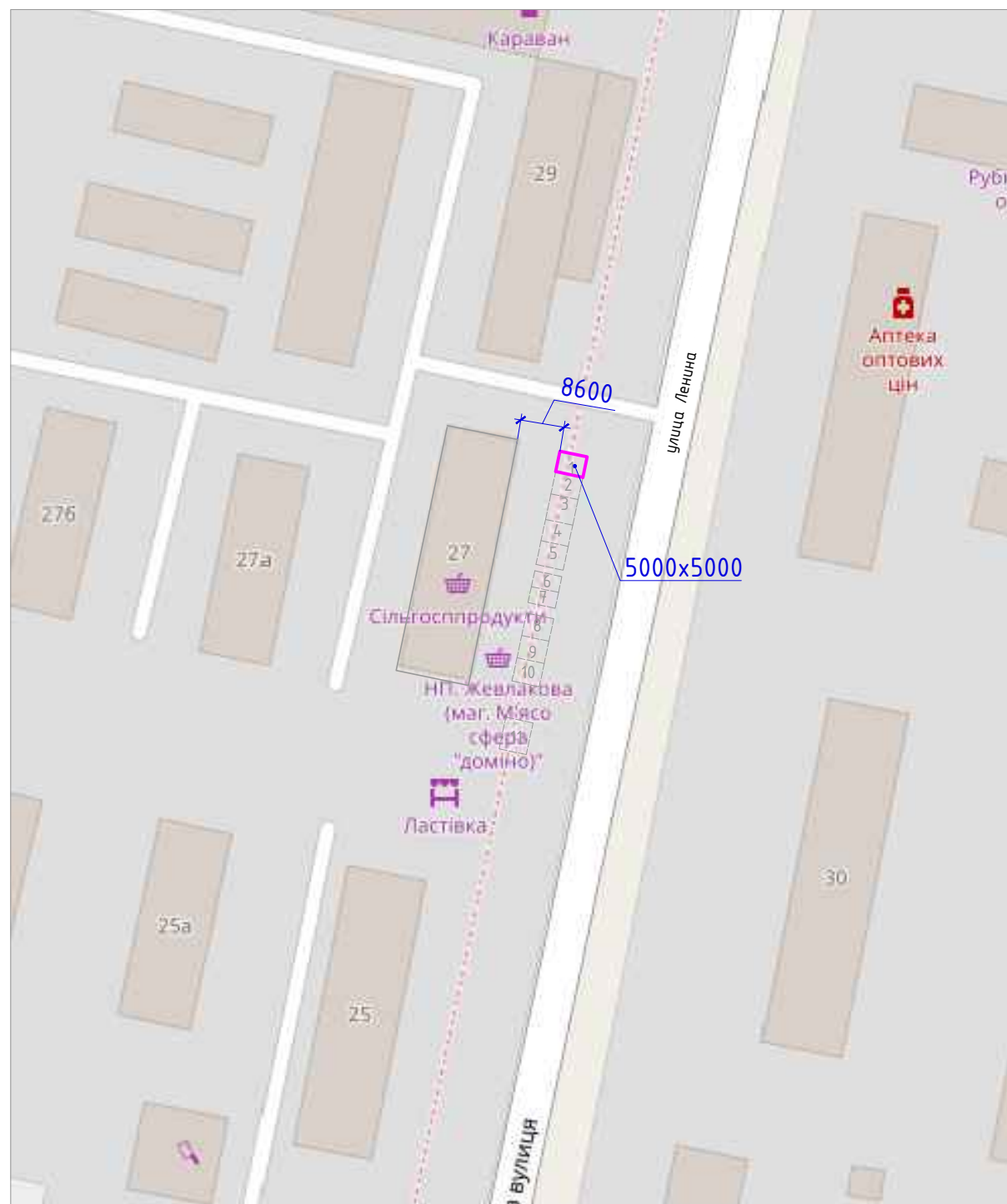
Условные обозначения

- Место положения нестационарного торгового объекта (НТО)
- Объект НТО на ситуационном плане

Параметры	Данные	Прим.
Кадастровый номер	95:29:0000000:24452	
Площадь	25 м ²	
Собственность	Муниципальная собственность	
Использование	для размещения НТО	
Категория	Земли населенных пунктов	
Адрес	ЛНР, г. Рубежное, р-н ул. Ленина, д. 25	
Начальная стоимость, руб.		

Отдел градостроительства и архитектуры АГО г. Рубежное

Схема генерального плана М 1:1000

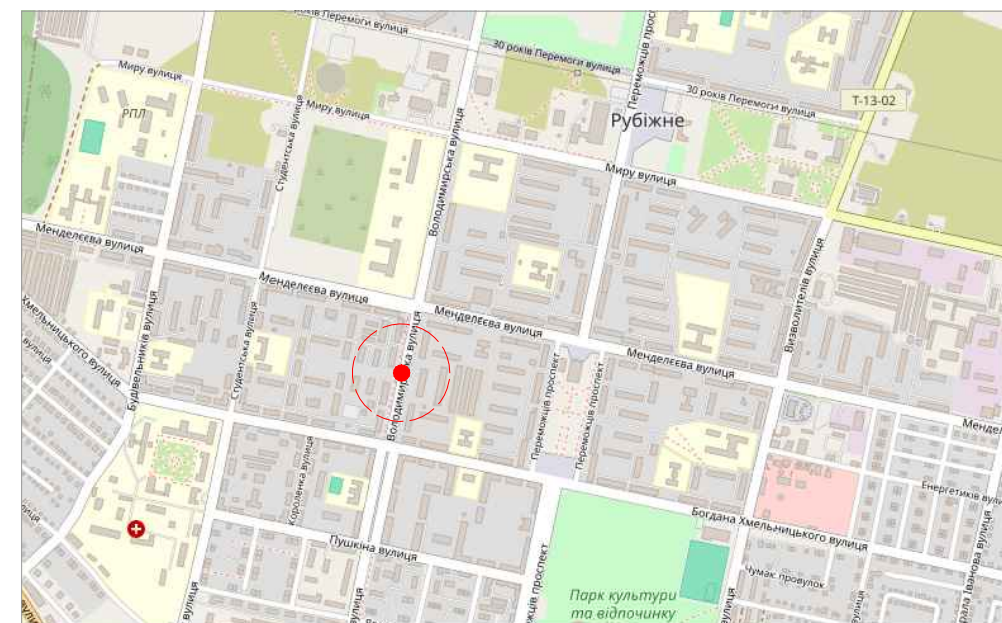


Условные обозначения

- Место положения нестационарного торгового объекта (НТО)
- Объект НТО на ситуационном плане

116_Р-н ул. Ленина, д. 27

Ситуационный план



Параметры	Данные	Прим.
Кадастровый номер	95:29:0000000:24454	
Площадь	25 м ²	
Собственность	Муниципальная собственность	
Использование	для размещения НТО	
Категория	Земли населенных пунктов	
Адрес	ЛНР, г. Рубежное, р-н ул. Ленина, д. 27	
Начальная стоимость, руб.		

Отдел градостроительства и архитектуры АГО г. Рубежное

Схема генерального плана М 1:1000

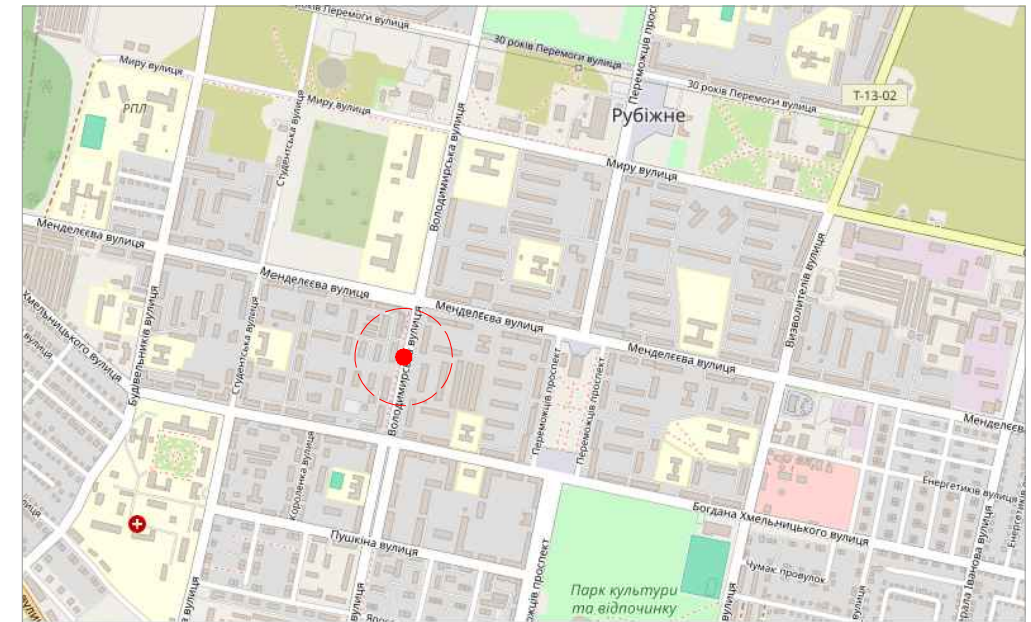


Условные обозначения

- Место положения нестационарного торгового объекта (НТО)
- Объект НТО на ситуационном плане

117_Р-н ул. Ленина, д. 27

Ситуационный план



Параметры	Данные	Прим.
Кадастровый номер	95:29:0000000:24463	
Площадь	25 м ²	
Собственность	Муниципальная собственность	
Использование	для размещения НТО	
Категория	Земли населенных пунктов	
Адрес	ЛНР, г. Рубежное, р-н ул. Ленина, д. 27	
Начальная стоимость, руб.		

Отдел градостроительства и архитектуры АГО г. Рубежное

Схема генерального плана М 1:1000

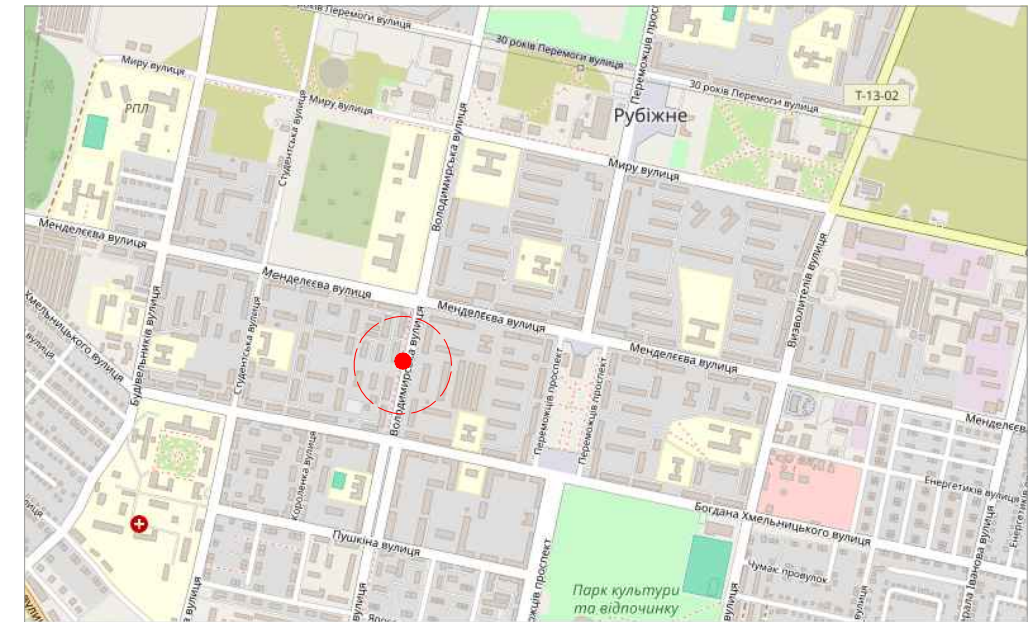


Условные обозначения

- Место положения нестационарного торгового объекта (НТО)
- Объект НТО на ситуационном плане

118_Р-н ул. Ленина, д. 27

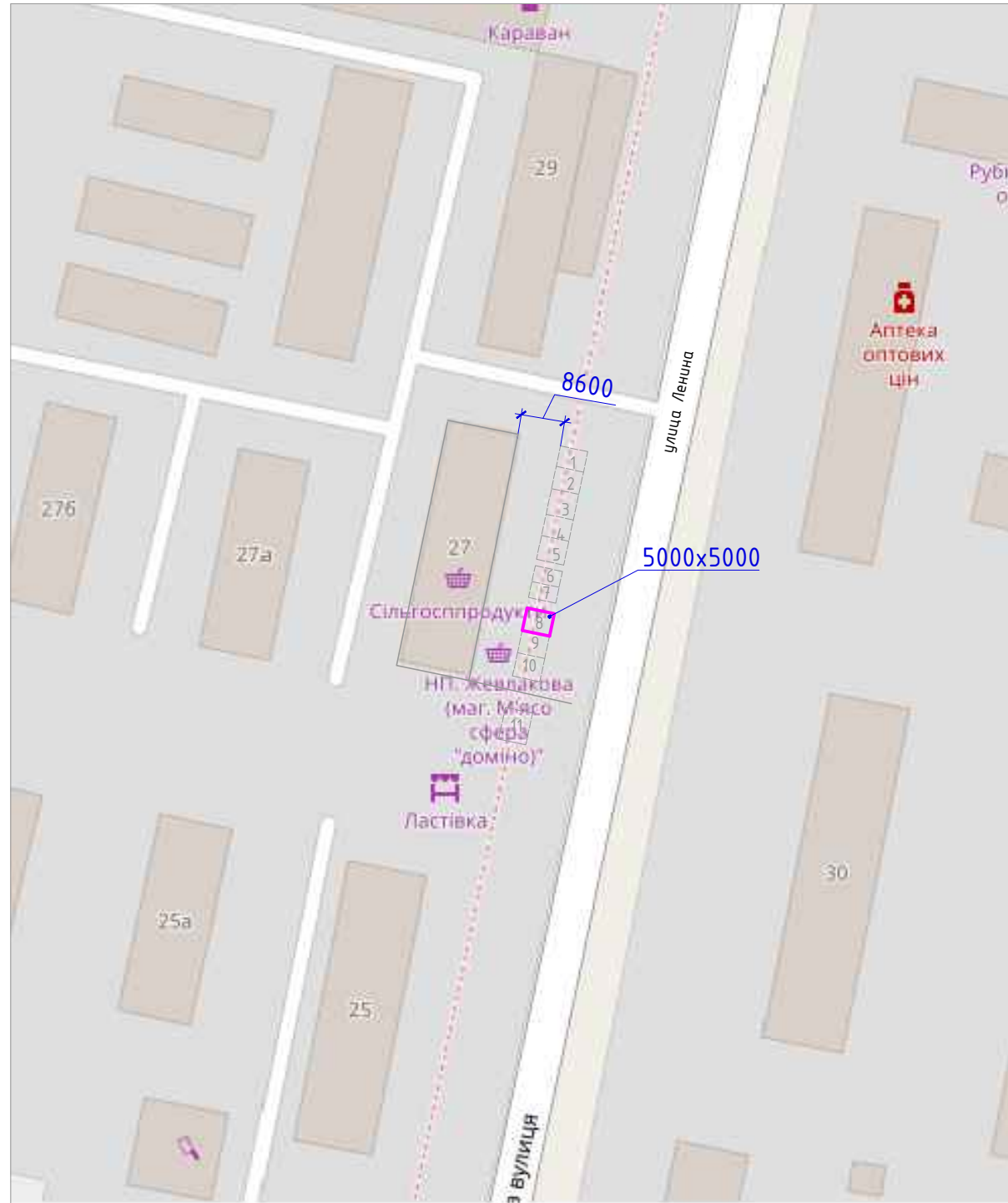
Ситуационный план



Параметры	Данные	Прим.
Кадастровый номер	95:29:0000000:24458	
Площадь	25 м ²	
Собственность	Муниципальная собственность	
Использование	для размещения НТО	
Категория	Земли населенных пунктов	
Адрес	ЛНР, г. Рубежное, р-н ул. Ленина, д. 27	
Начальная стоимость, руб.		

Отдел градостроительства и архитектуры АГО г. Рубежное

Схема генерального плана М 1:1000

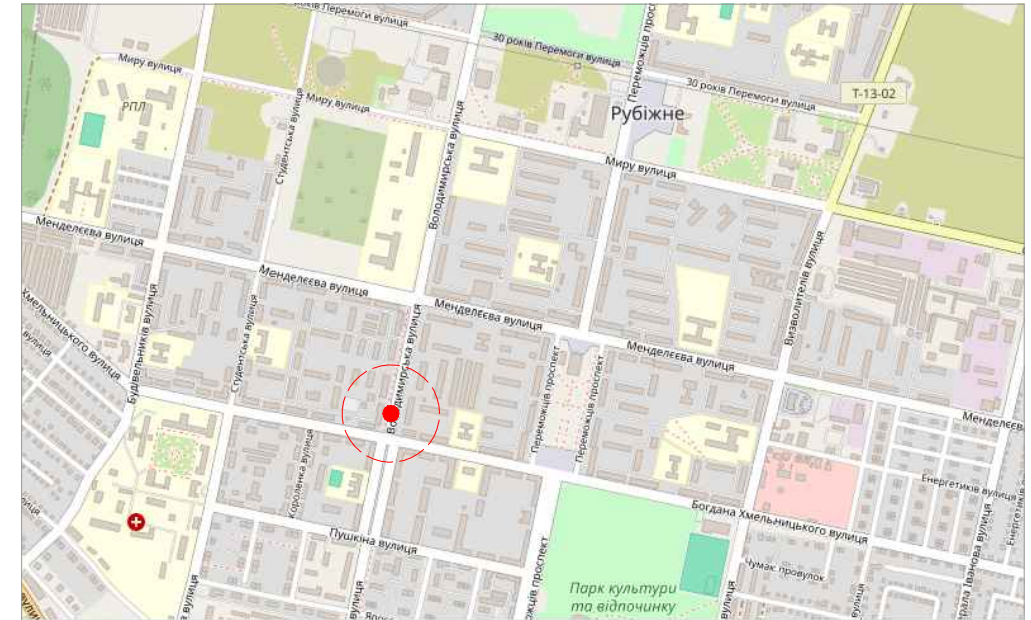


Условные обозначения

- Место положения нестационарного торгового объекта (НТО)
- Объект НТО на ситуационном плане

119_Р-н ул. Ленина, д. 27

Ситуационный план



Параметры	Данные	Прим.
Кадастровый номер	95:29:0000000:24456	
Площадь	25 м ²	
Собственность	Муниципальная собственность	
Использование	для размещения НТО	
Категория	Земли населенных пунктов	
Адрес	ЛНР, г. Рубежное, р-н ул. Ленина, д. 27	
Начальная стоимость, руб.		

Отдел градостроительства и архитектуры АГО г. Рубежное

Схема генерального плана М 1:1000

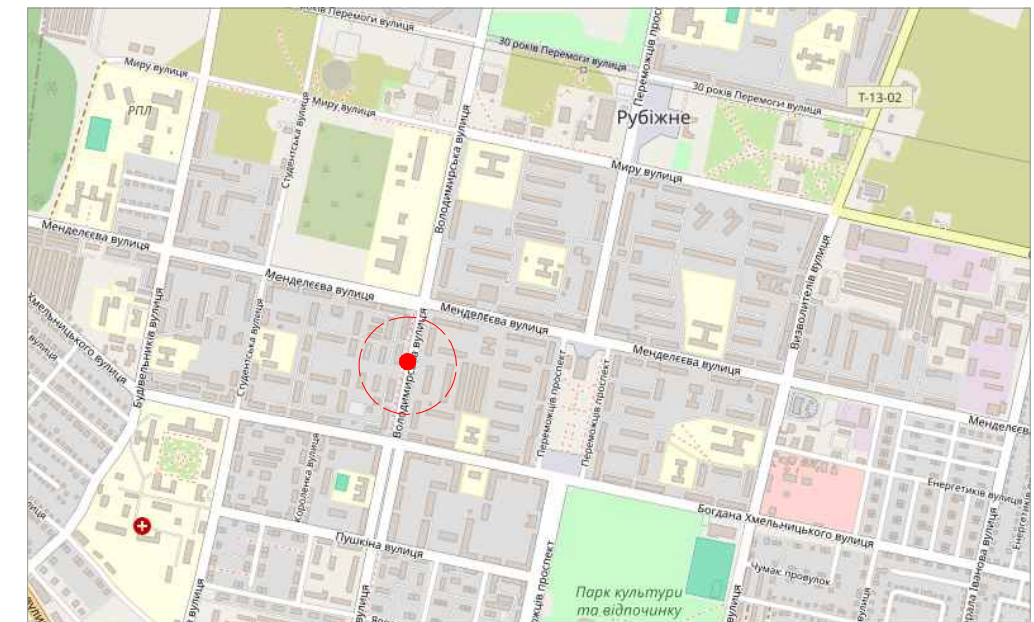


Условные обозначения

- Место положения нестационарного торгового объекта (НТО)
- Объект НТО на ситуационном плане

120_P-н ул. Ленина, д. 27

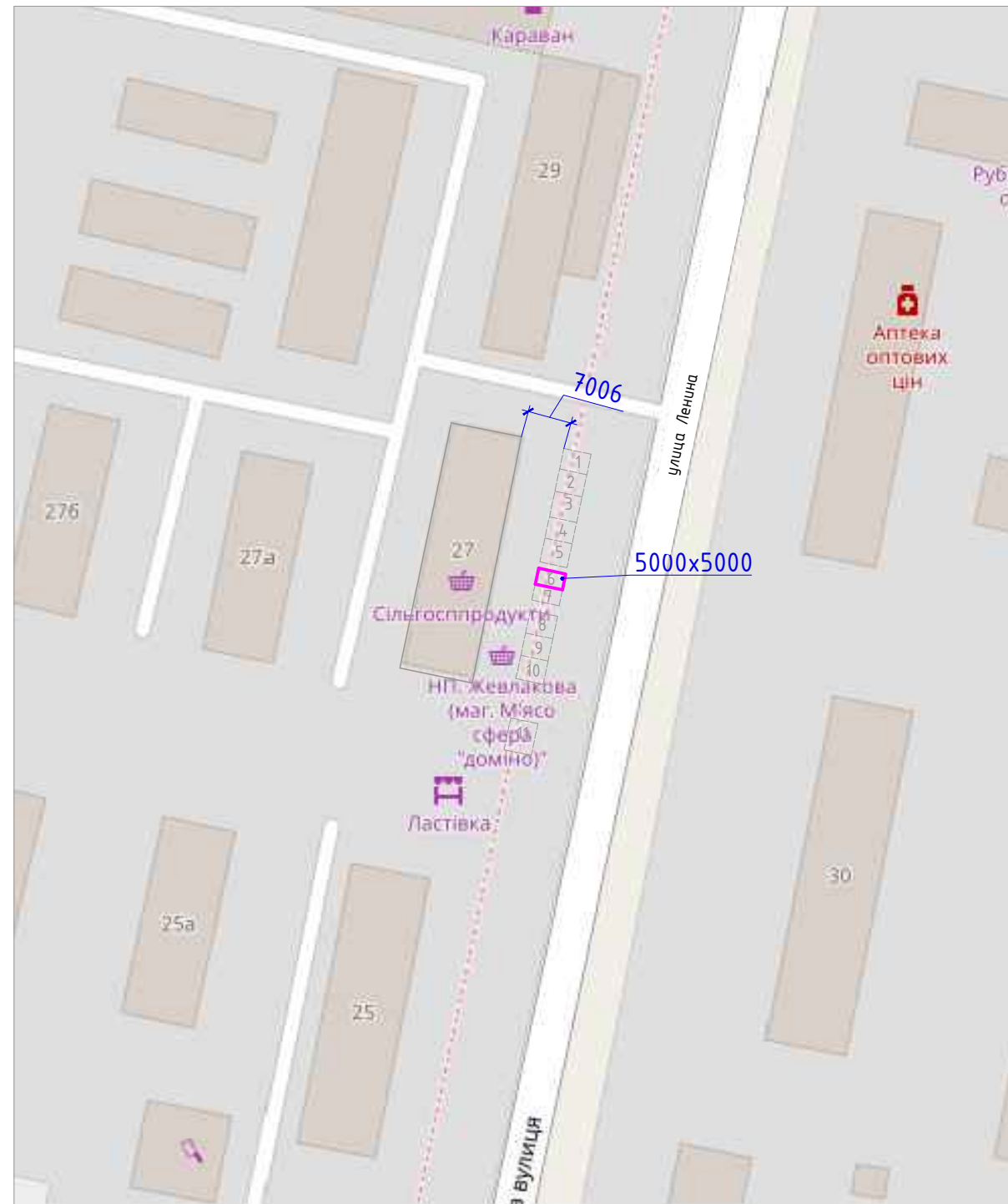
Ситуационный план



Параметры	Данные	Прим.
Кадастровий номер	95:29:0000000:24455	
Площадь	25 м ²	
Собственность	Муниципальная собственность	
Использование	для размещения НТО	
Категория	Земли населенных пунктов	
Адрес	ЛНР, г. Рубежное, р-н ул. Ленина, д. 27	
Начальная стоимость, руб.		

Отдел градостроительства и архитектуры АГО г. Рубежное

Схема генерального плана М 1:1000

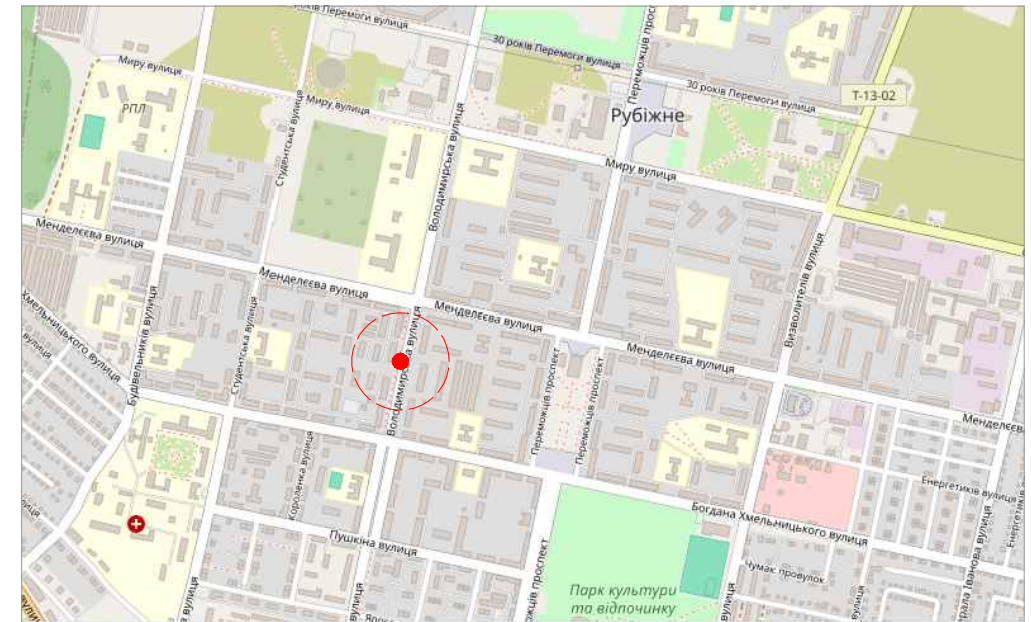


Условные обозначения

- Место положения нестационарного торгового объекта (НТО)
- Объект НТО на ситуационном плане

121_Р-н ул. Ленина, д. 27

Ситуационный план



Параметры	Данные	Прим.
Кадастровый номер	95:29:0000000:24441	
Площадь	25 м ²	
Собственность	Муниципальная собственность	
Использование	для размещения НТО	
Категория	Земли населенных пунктов	
Адрес	ЛНР, г. Рубежное, р-н ул. Ленина, д. 27	
Начальная стоимость, руб.		

Отдел градостроительства и архитектуры АГО г. Рубежное

Схема генерального плана М 1:1000

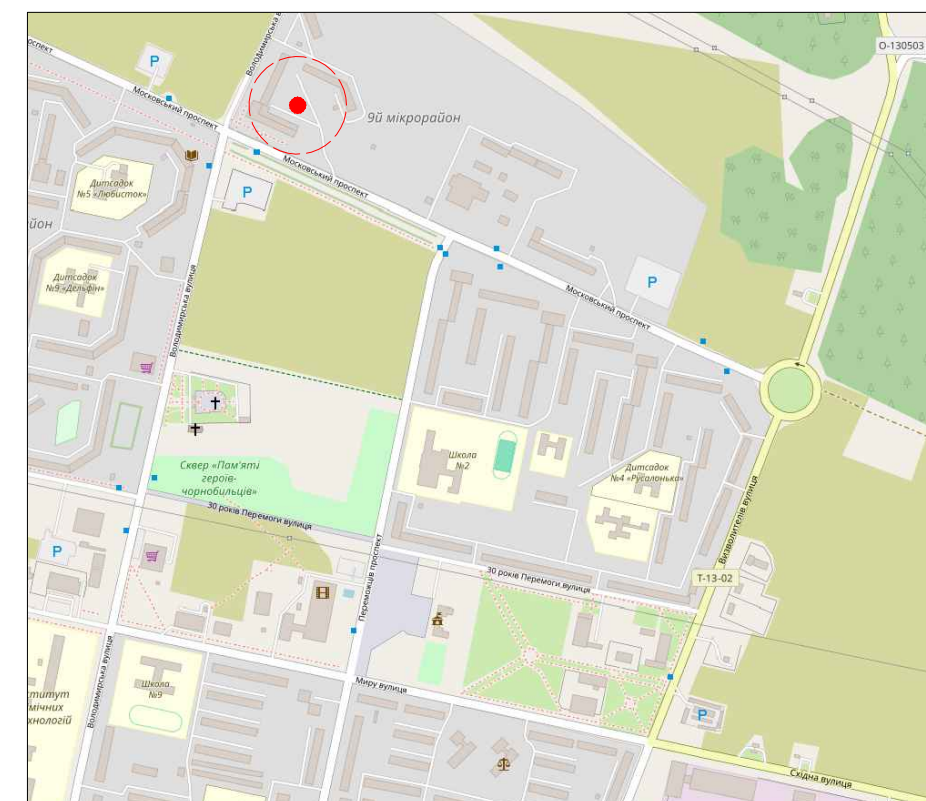


Условные обозначения

- Место положения нестационарного торгового объекта (НТО)
- Объект НТО на ситуационном плане

122_Р-н просп. Московский, д. 26

Ситуационный план



Параметры	Данные	Прим.
Кадастровый номер	95:29:0101001:1967	
Площадь	50 м ²	
Собственность	Муниципальная собственность	
Использование	для размещения НТО	
Категория	Земли населенных пунктов	
Адрес	ЛНР, г. Рубежное, р-н просп. Московский, д. 26	
Начальная стоимость, руб.		

Отдел градостроительства и архитектуры АГО г. Рубежное

Схема генерального плана М 1:1000

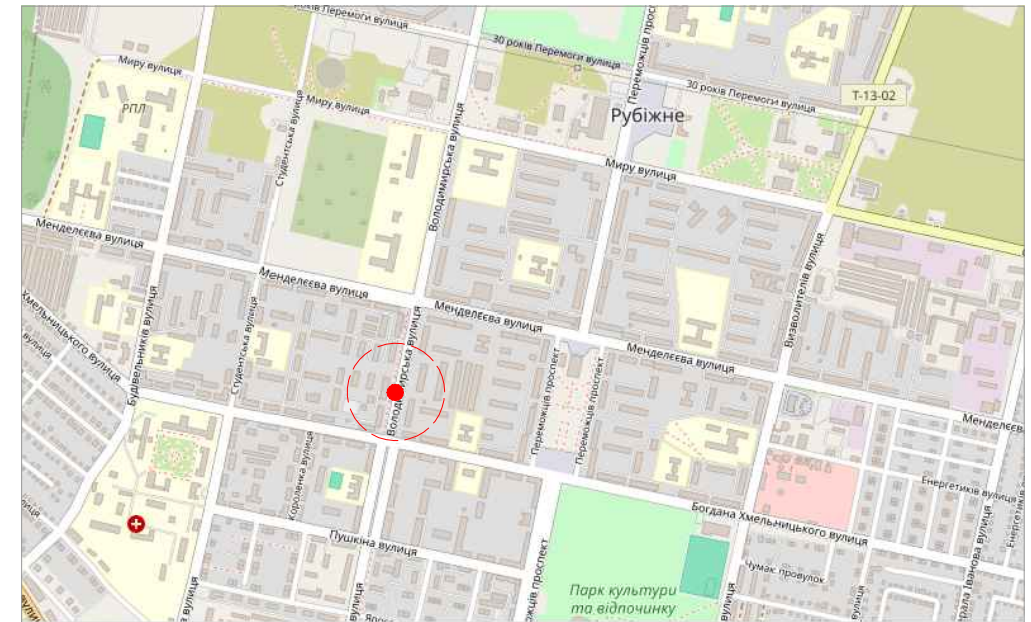


Условные обозначения

- Место положения нестационарного торгового объекта (НТО)
- Объект НТО на ситуационном плане

123_Р-н ул. Ленина, д. 25

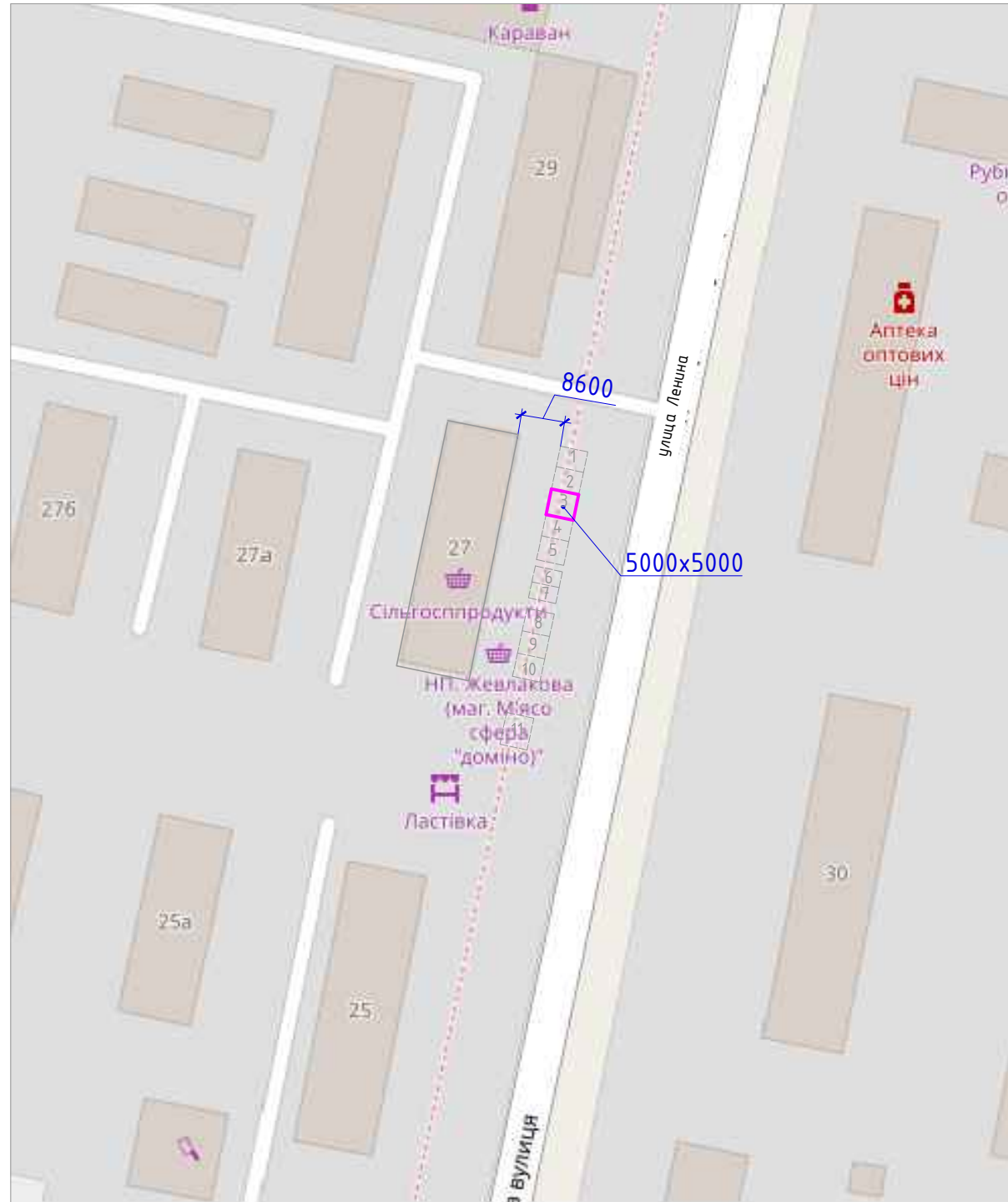
Ситуационный план



Параметры	Данные	Прим.
Кадастровый номер		
Площадь	20 м ²	
Собственность		
Использование	для размещения НТО	
Категория		
Адрес	ЛНР, г. Рубежное, р-н ул. Ленина, д. 25	
Начальная стоимость, руб.		

Отдел градостроительства и архитектуры АГО г. Рубежное

Схема генерального плана М 1:1000

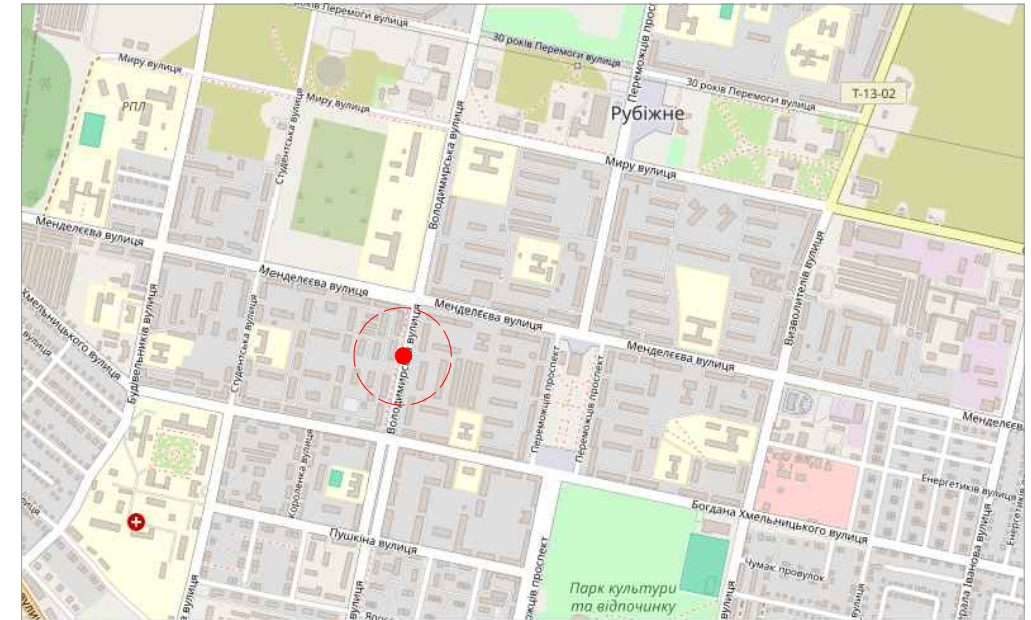


Условные обозначения

- Место положения нестационарного торгового объекта (НТО)
- Объект НТО на ситуационном плане

124_Р-н ул. Ленина, д. 27

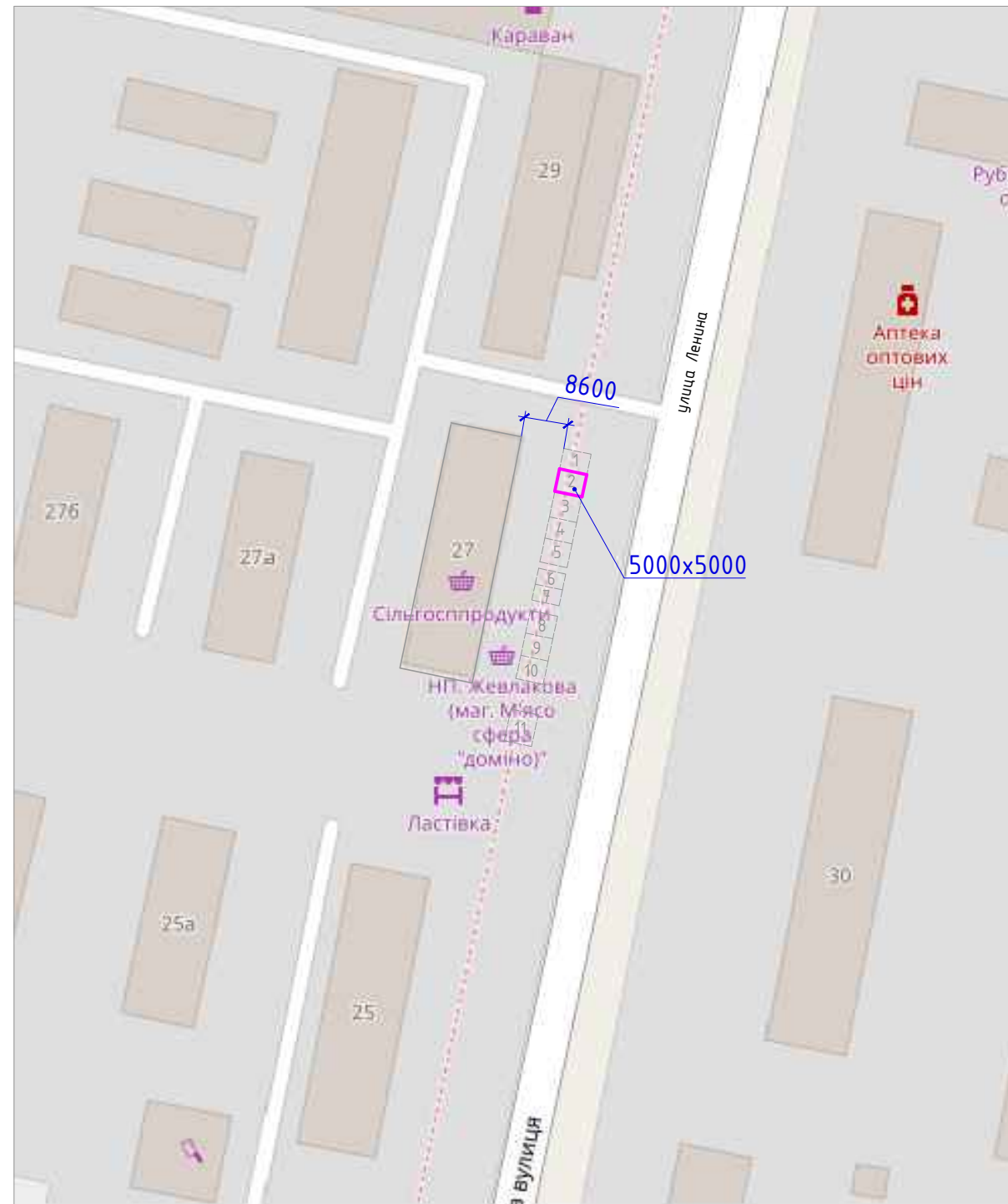
Ситуационный план



Параметры	Данные	Прим.
Кадастровый номер	95:29:0000000:24445	
Площадь	25 м ²	
Собственность	Муниципальная собственность	
Использование	для размещения НТО	
Категория	Земли населенных пунктов	
Адрес	ЛНР, г. Рубежное, р-н ул. Ленина, д. 27	
Начальная стоимость, руб.		

Отдел градостроительства и архитектуры АГО г. Рубежное

Схема генерального плана М 1:1000

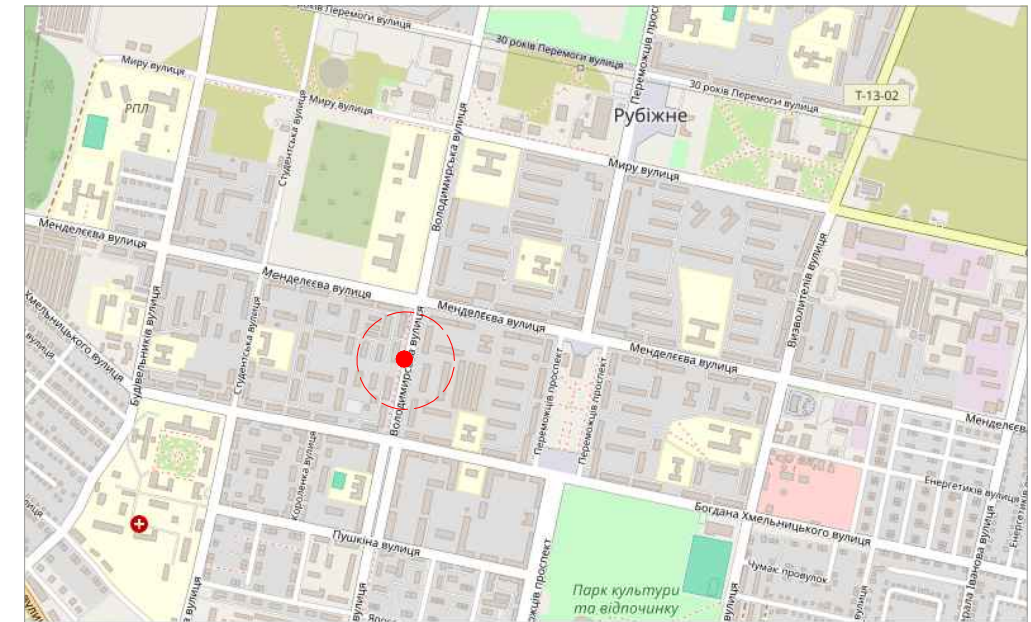


Условные обозначения

- Место положения нестационарного торгового объекта (НТО)
- Объект НТО на ситуационном плане

125_Р-н ул. Ленина, д. 27

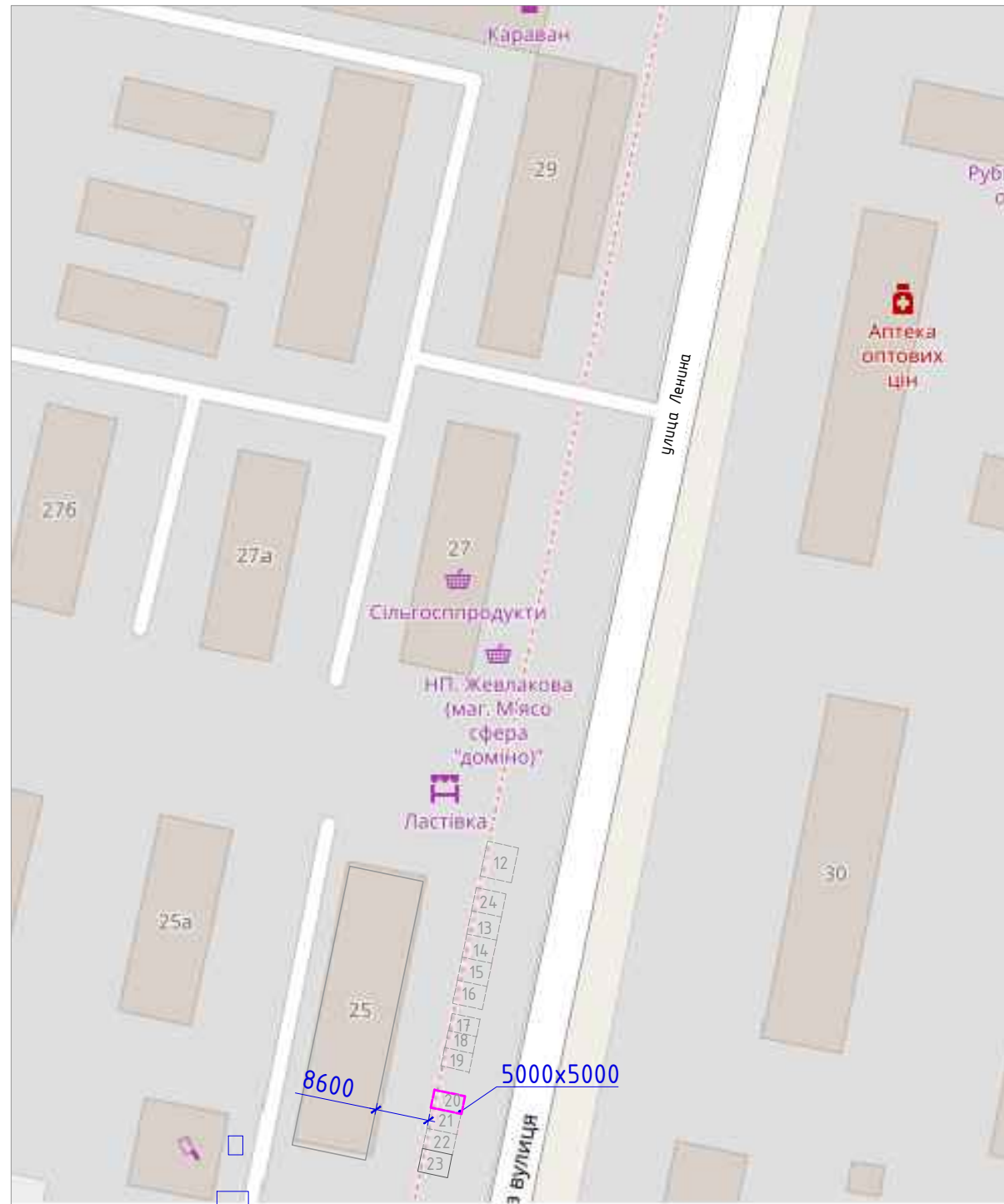
Ситуационный план



Параметры	Данные	Прим.
Кадастровый номер	95:29:0000000:24447	
Площадь	25 м ²	
Собственность	Муниципальная собственность	
Использование	для размещения НТО	
Категория	Земли населенных пунктов	
Адрес	ЛНР, г. Рубежное, р-н ул. Ленина, д. 27	
Начальная стоимость, руб.		

Отдел градостроительства и архитектуры АГО г. Рубежное

Схема генерального плана М 1:1000

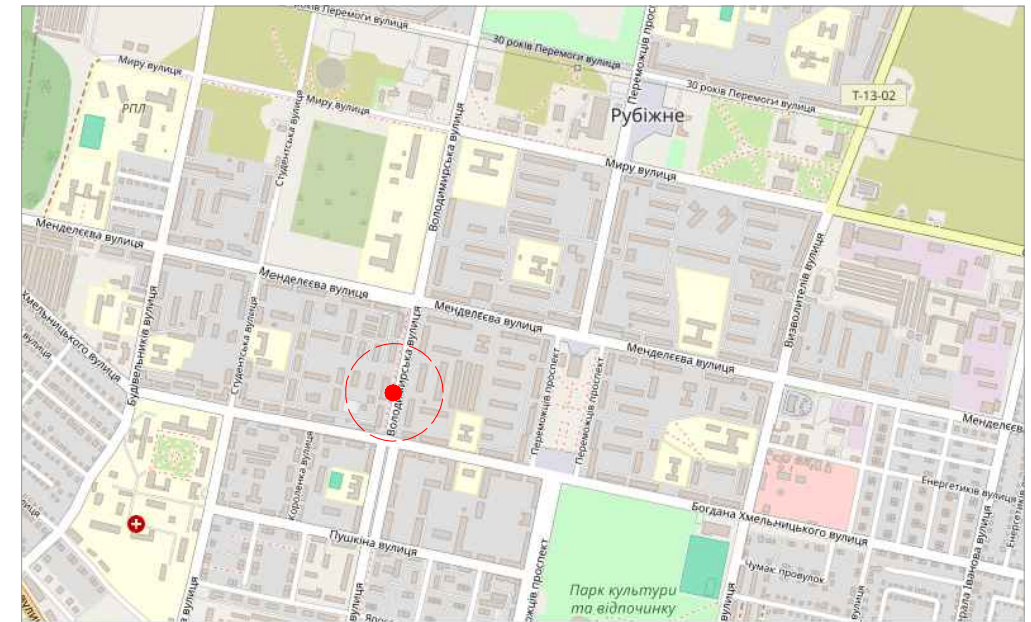


Условные обозначения

- Место положения нестационарного торгового объекта (НТО)
- Объект НТО на ситуационном плане

126_Р-н ул. Ленина, д. 25

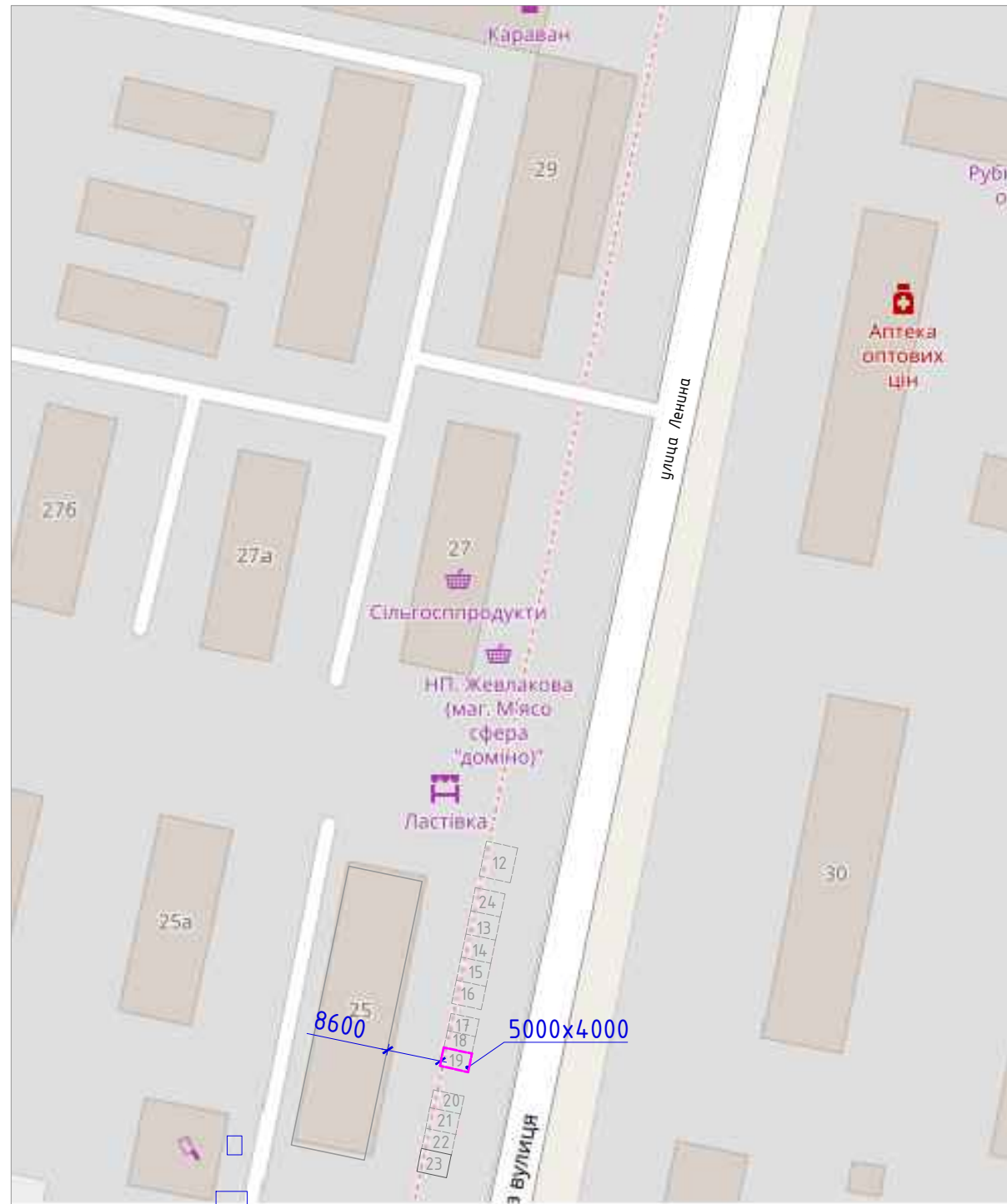
Ситуационный план



Параметры	Данные	Прим.
Кадастровый номер	95:29:0000000:24450	
Площадь	25 м ²	
Собственность	Муниципальная собственность	
Использование	для размещения НТО	
Категория	Земли населенных пунктов	
Адрес	ЛНР, г. Рубежное, р-н ул. Ленина, д. 25	
Начальная стоимость, руб.		

Отдел градостроительства и архитектуры АГО г. Рубежное

Схема генерального плана М 1:1000

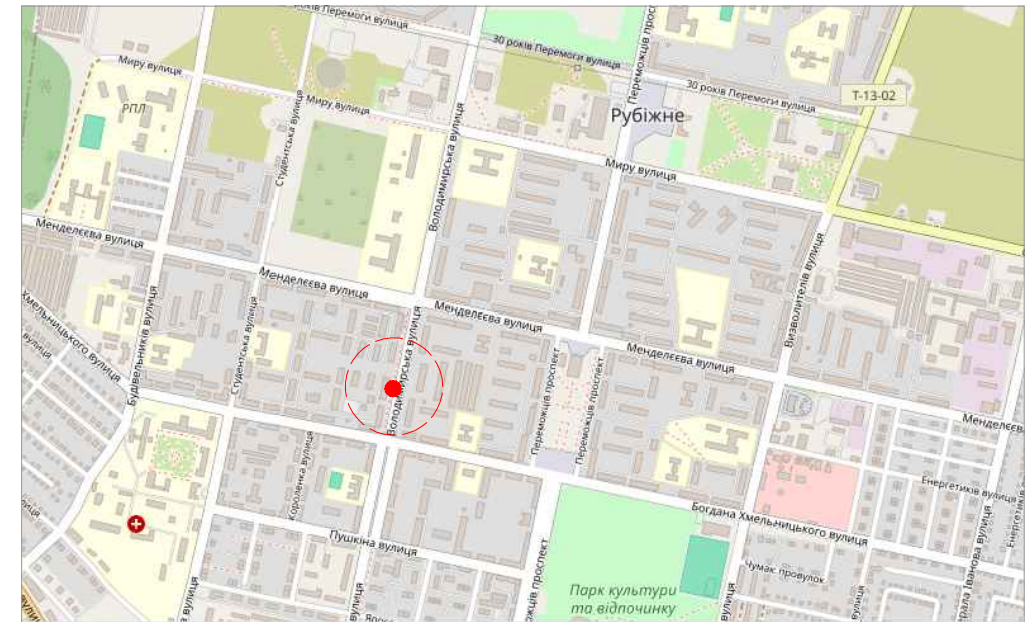


Условные обозначения

- Место положения нестационарного торгового объекта (НТО)
- Объект НТО на ситуационном плане

127_Р-н ул. Ленина, д. 25

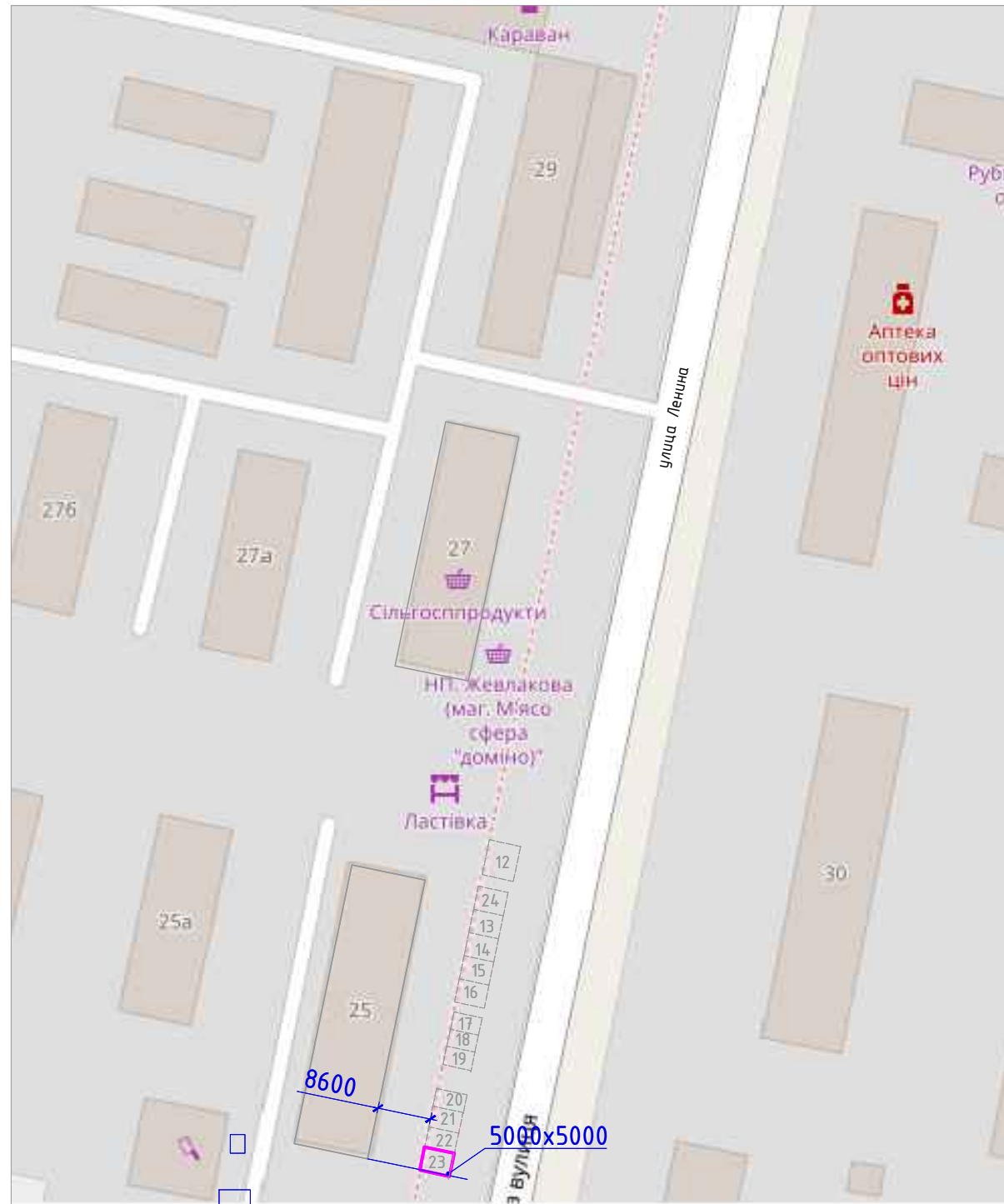
Ситуационный план



Параметры	Данные	Прим.
Кадастровый номер		
Площадь	20 м ²	
Собственность		
Использование	для размещения НТО	
Категория		
Адрес	ЛНР, г. Рубежное, р-н ул. Ленина, д. 25	
Начальная стоимость, руб.		

Отдел градостроительства и архитектуры АГО г. Рубежное

Схема генерального плана М 1:1000

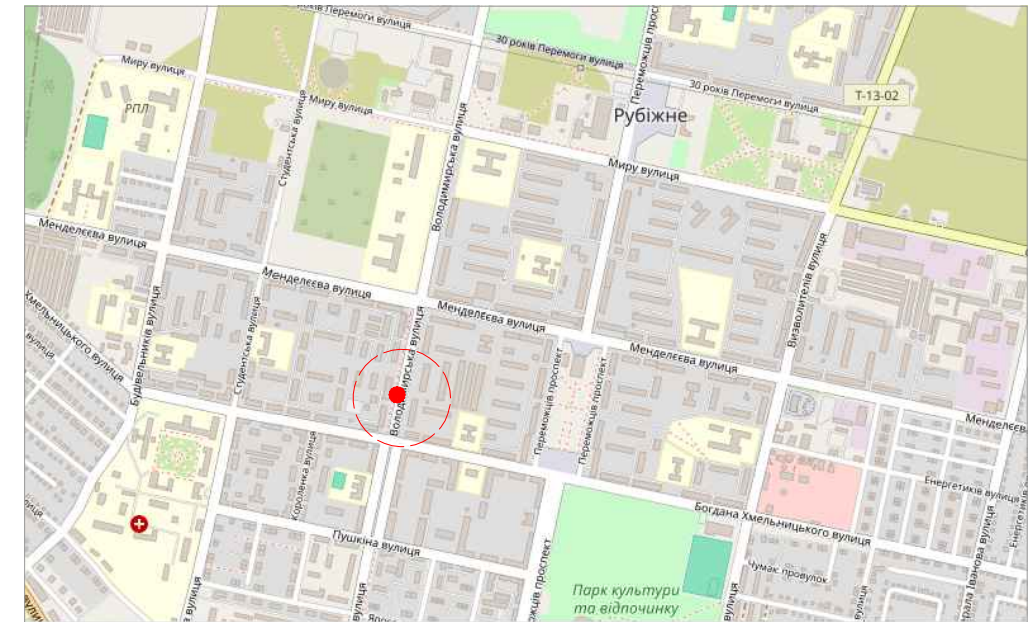


Условные обозначения

- Место положения нестационарного торгового объекта (НТО)
- Объект НТО на ситуационном плане

128_Р-н ул. Ленина, д. 25

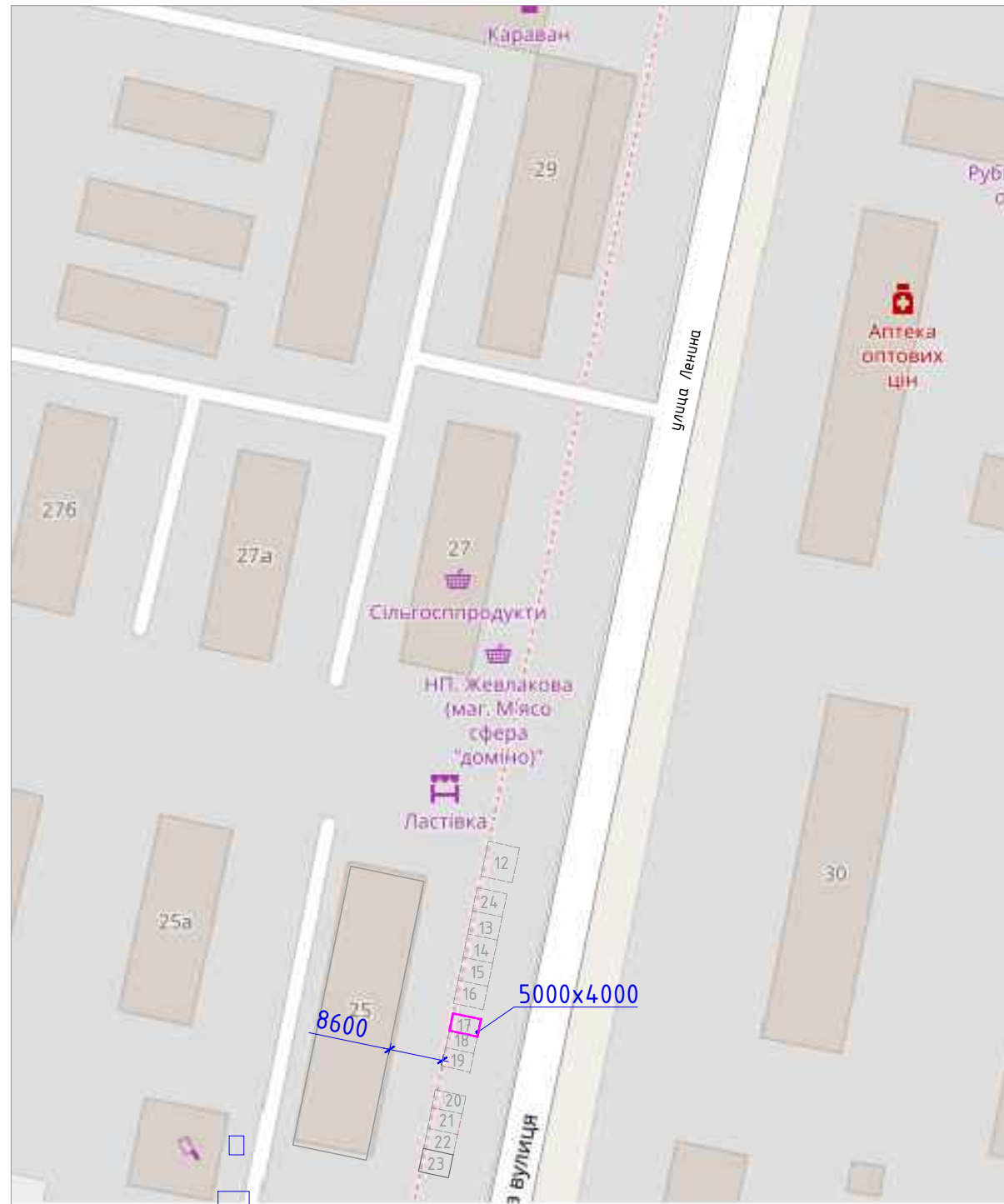
Ситуационный план



Параметры	Данные	Прим.
Кадастровый номер	95:29:0000000:24442	
Площадь	25 м ²	
Собственность	Муниципальная собственность	
Использование	для размещения НТО	
Категория	Земли населенных пунктов	
Адрес	ЛНР, г. Рубежное, р-н ул. Ленина, д. 25	
Начальная стоимость, руб.		

Отдел градостроительства и архитектуры АГО г. Рубежное

Схема генерального плана М 1:1000

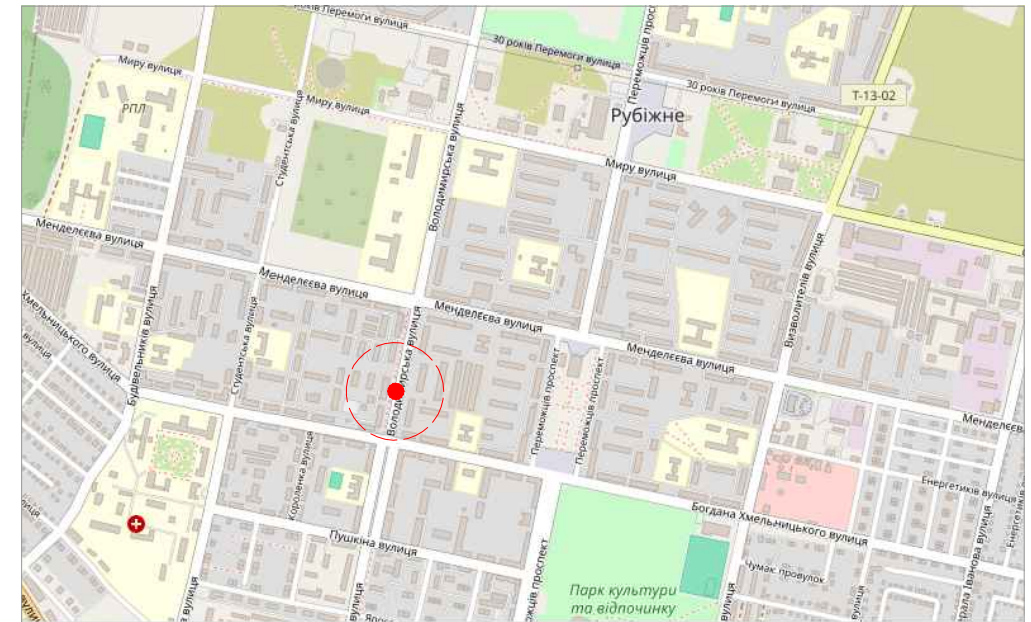


Условные обозначения

- Место положения нестационарного торгового объекта (НТО)
- Объект НТО на ситуационном плане

129_Р-н ул. Ленина, д. 25

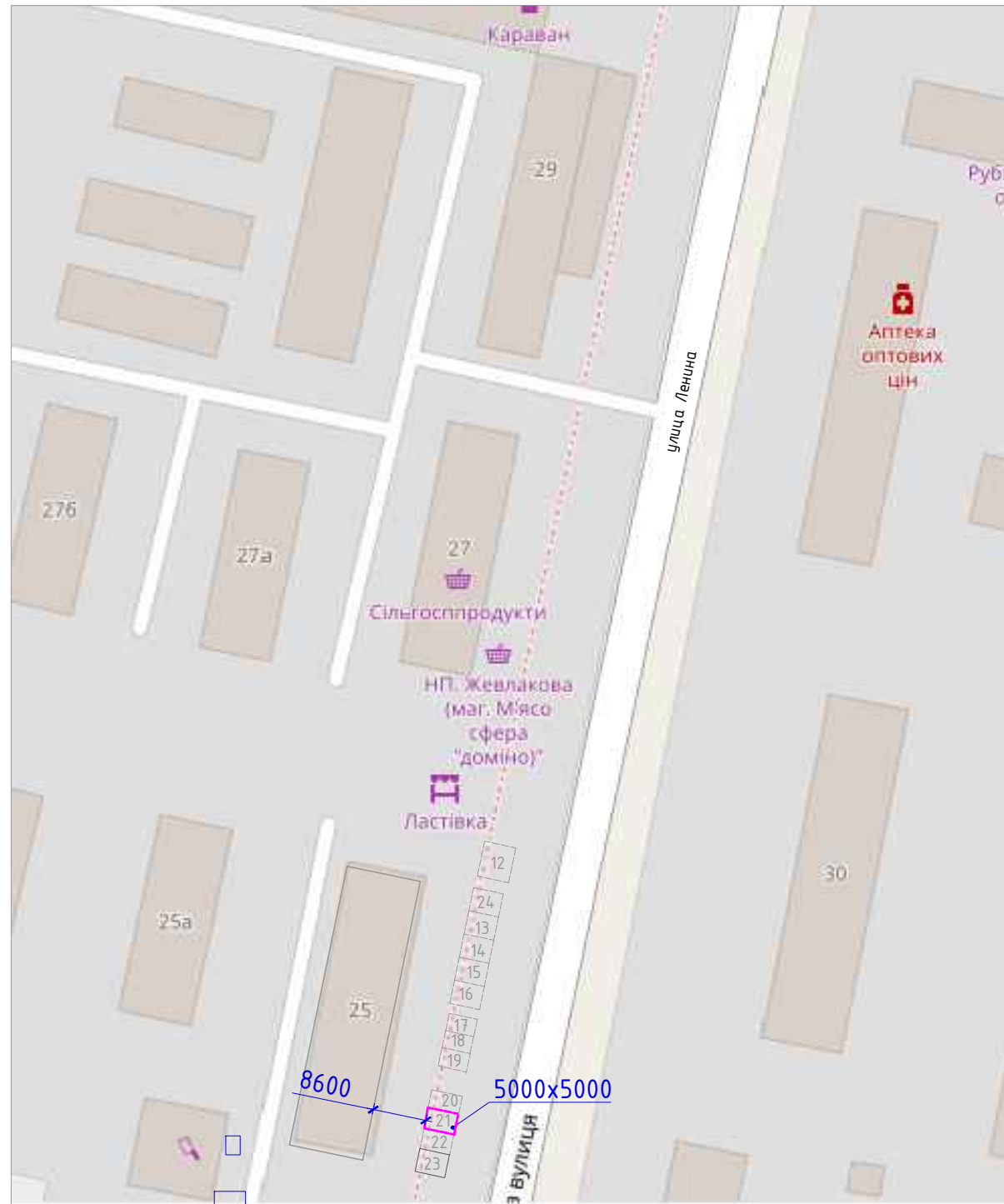
Ситуационный план



Параметры	Данные	Прим.
Кадастровый номер		
Площадь	20 м ²	
Собственность		
Использование	для размещения НТО	
Категория		
Адрес	ЛНР, г. Рубежное, р-н ул. Ленина, д. 25	
Начальная стоимость, руб.		

Отдел градостроительства и архитектуры АГО г. Рубежное

Схема генерального плана М 1:1000

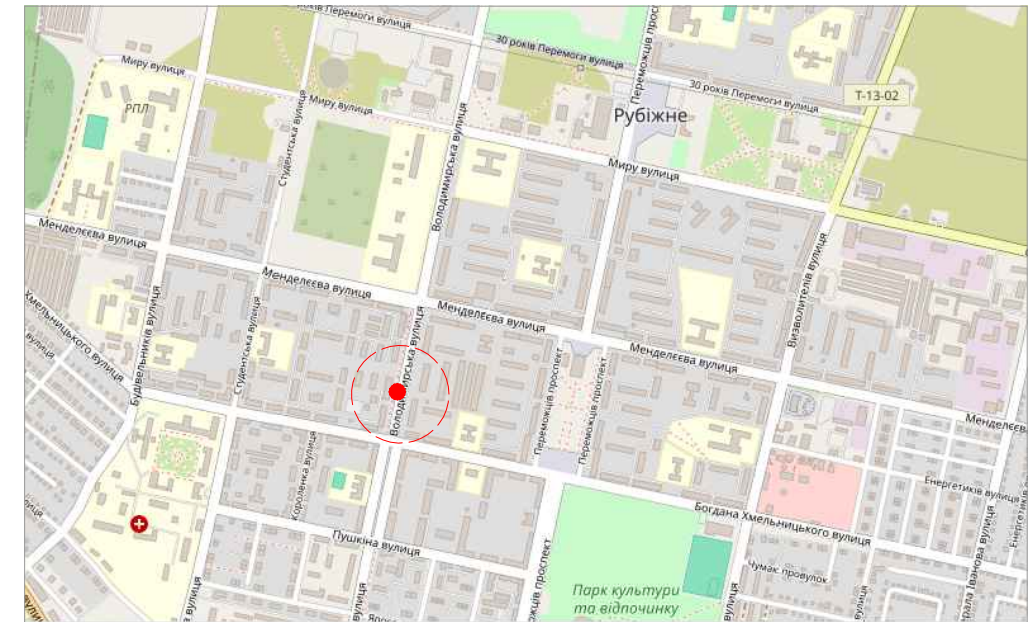


Условные обозначения

- Место положения нестационарного торгового объекта (НТО)
- Объект НТО на ситуационном плане

130_Р-н ул. Ленина, д. 25

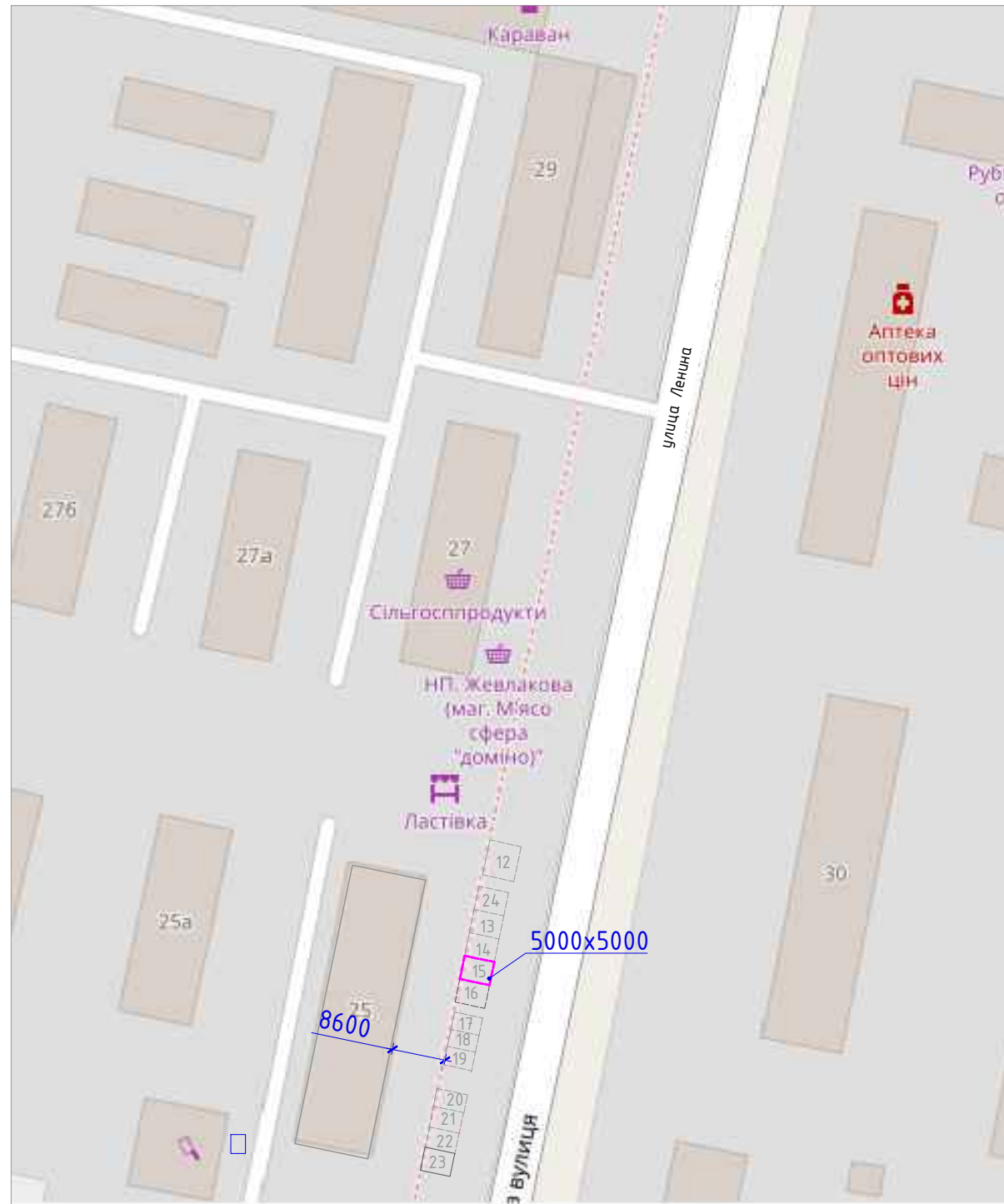
Ситуационный план



Параметры	Данные	Прим.
Кадастровый номер	95:29:0000000:24446	
Площадь	25 м ²	
Собственность	Муниципальная собственность	
Использование	для размещения НТО	
Категория	Земли населенных пунктов	
Адрес	ЛНР, г. Рубежное, р-н ул. Ленина, д. 25	
Начальная стоимость, руб.		

Отдел градостроительства и архитектуры АГО г. Рубежное

Схема генерального плана М 1:1000

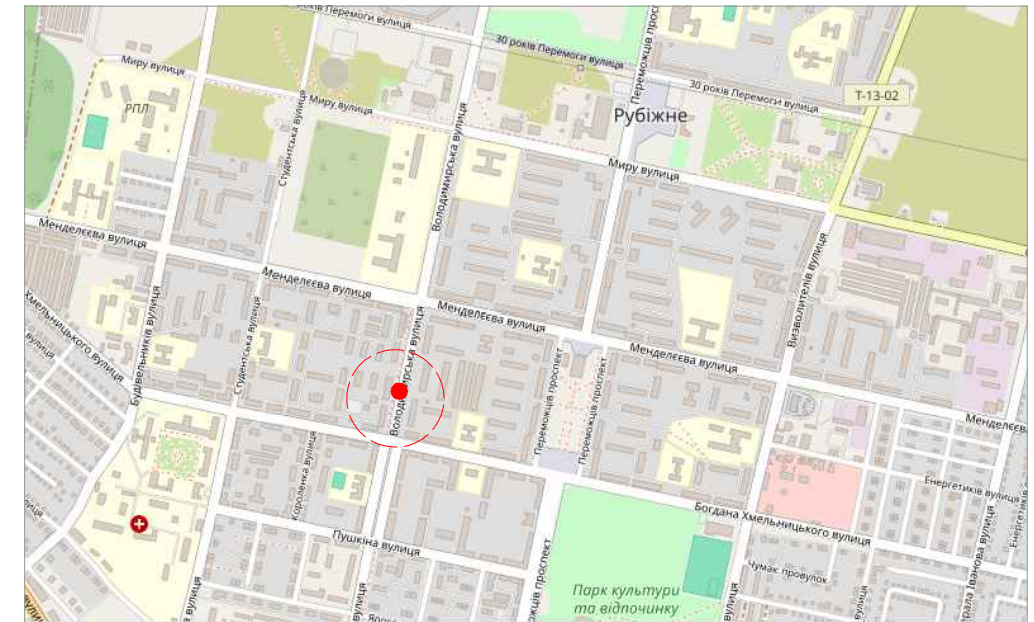


Условные обозначения

- Место положения нестационарного торгового объекта (НТО)
- Объект НТО на ситуационном плане

131_Р-н ул. Ленина, д. 25

Ситуационный план



Параметры	Данные	Прим.
Кадастровый номер	95:29:0000000:24457	
Площадь	25 м ²	
Собственность	Муниципальная собственность	
Использование	для размещения НТО	
Категория	Земли населенных пунктов	
Адрес	ЛНР, г. Рубежное, р-н ул. Ленина, д. 25	
Начальная стоимость, руб.		

Отдел градостроительства и архитектуры АГО г. Рубежное

Схема генерального плана М 1:1000

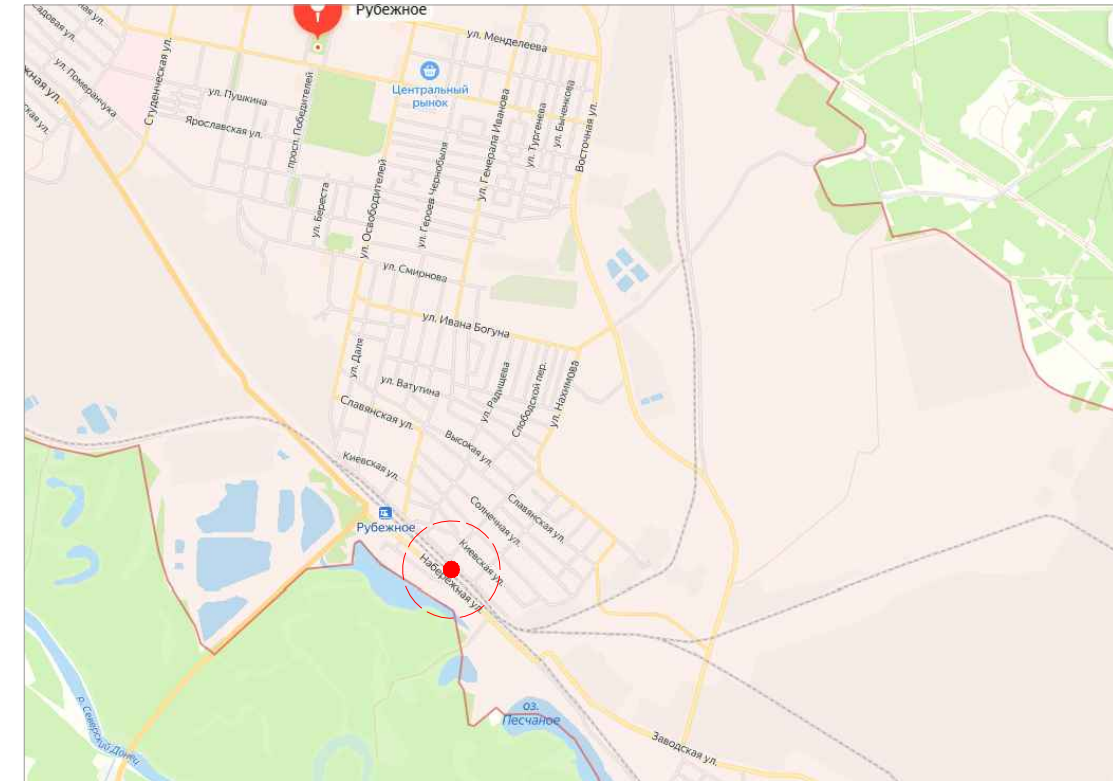


Условные обозначения

- Место положения нестационарного торгового объекта (НТО)
- Объект НТО на ситуационном плане

132_Р-н ЖД вокзала, ул. Набережная, д. 1

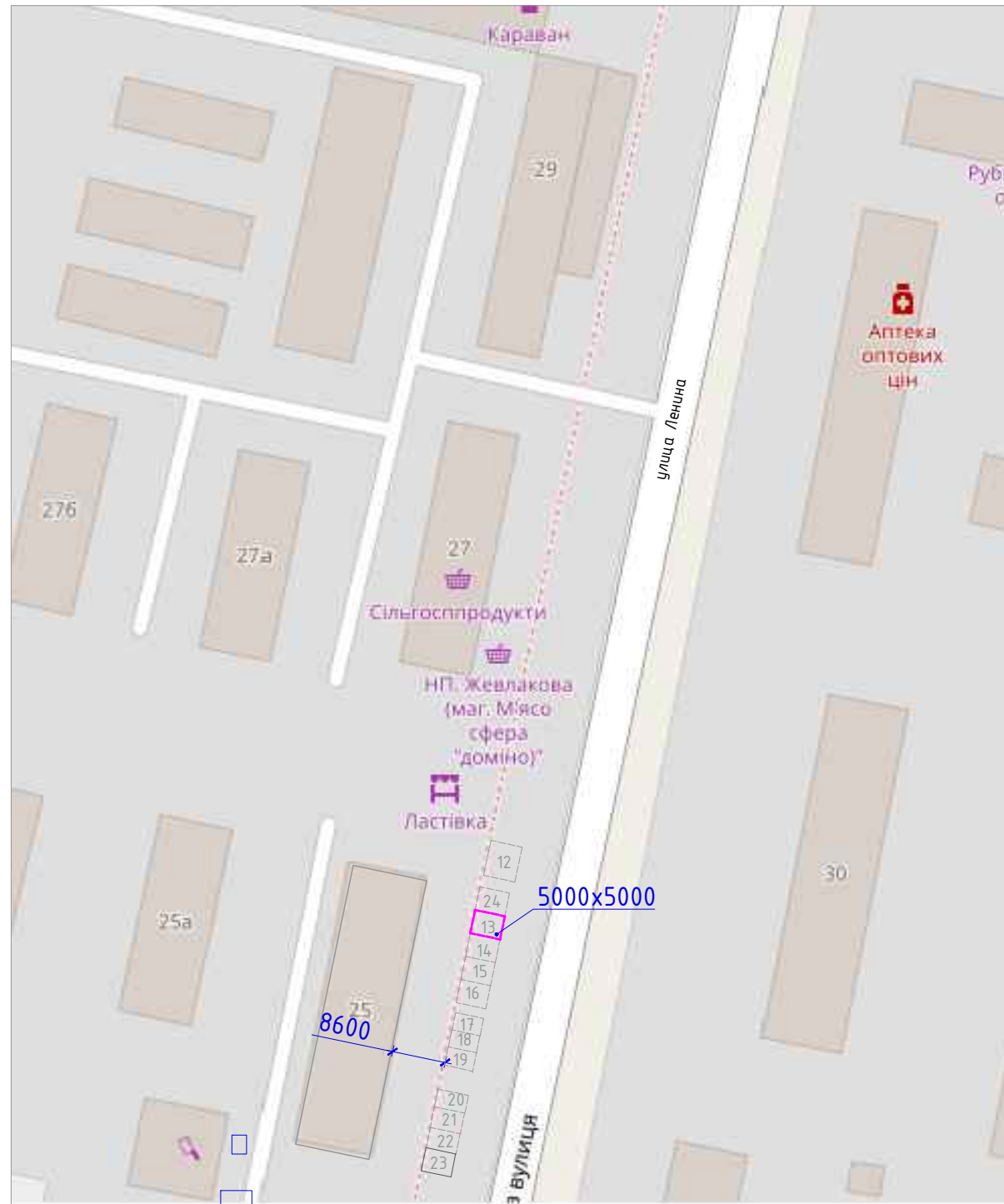
Ситуационный план



Параметры	Данные	Прим.
Кадастровый номер	95:29:0000000:24475	
Площадь	50 м ²	
Собственность	Муниципальная собственность	
Использование	для размещения НТО	
Категория	Земли населенных пунктов	
Адрес	ЛНР, г. Рубежное, р-н ЖД вокзала, ул. Набережная, д. 1	
Начальная стоимость, руб.		

Отдел градостроительства и архитектуры АГО г. Рубежное

Схема генерального плана М 1:1000

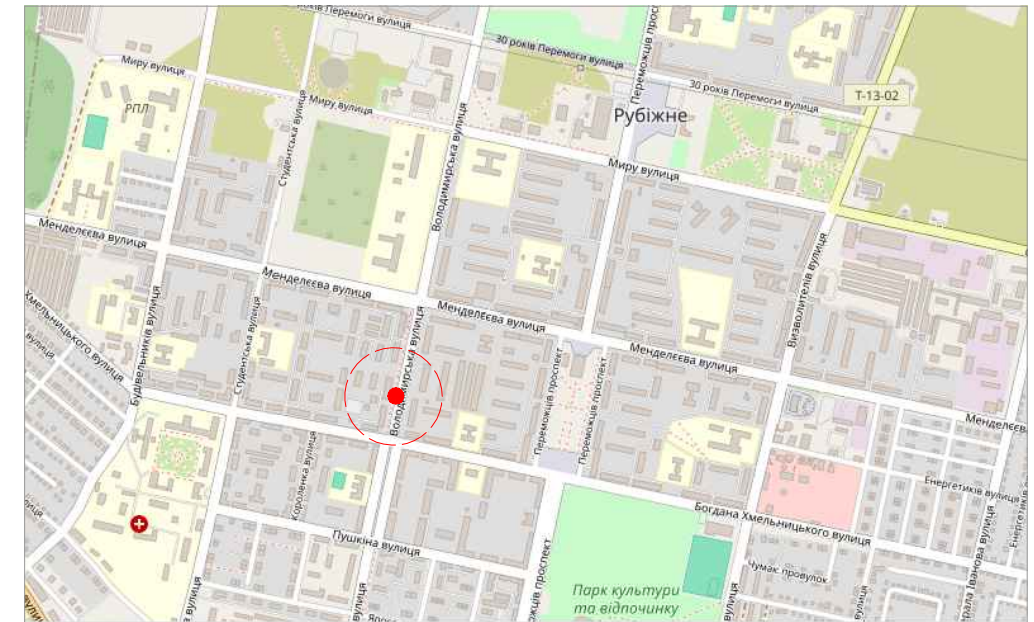


Условные обозначения

- Место положения нестационарного торгового объекта (НТО)
- Объект НТО на ситуационном плане

133_Р-н ул. Ленина, д. 25

Ситуационный план



Параметры	Данные	Прим.
Кадастровый номер	95:29:0000000:24443	
Площадь	25 м ²	
Собственность	Муниципальная собственность	
Использование	для размещения НТО	
Категория	Земли населенных пунктов	
Адрес	ЛНР, г. Рубежное, р-н ул. Ленина, д. 25	
Начальная стоимость, руб.		

Отдел градостроительства и архитектуры АГО г. Рубежное

Схема генерального плана М 1:1000

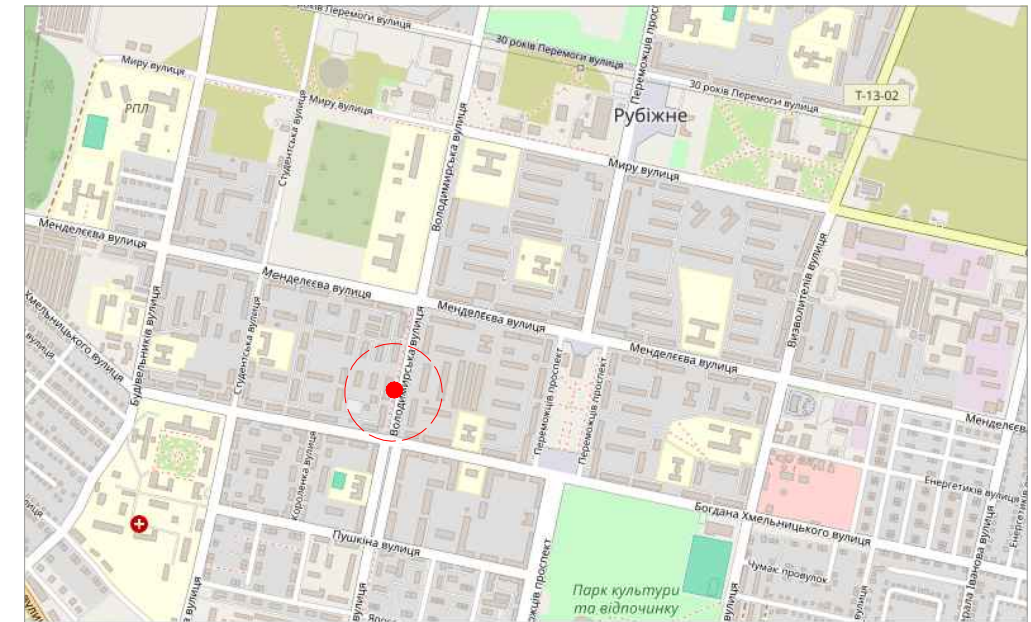


Условные обозначения

- Место положения нестационарного торгового объекта (НТО)
- Объект НТО на ситуационном плане

134_Р-н ул. Ленина, д. 25

Ситуационный план



Параметры	Данные	Прим.
Кадастровый номер	95:29:0000000:24453	
Площадь	25 м ²	
Собственность	Муниципальная собственность	
Использование	для размещения НТО	
Категория	Земли населенных пунктов	
Адрес	ЛНР, г. Рубежное, р-н ул. Ленина, д. 25	
Начальная стоимость, руб.		

Отдел градостроительства и архитектуры АГО г. Рубежное

Схема генерального плана М 1:1000

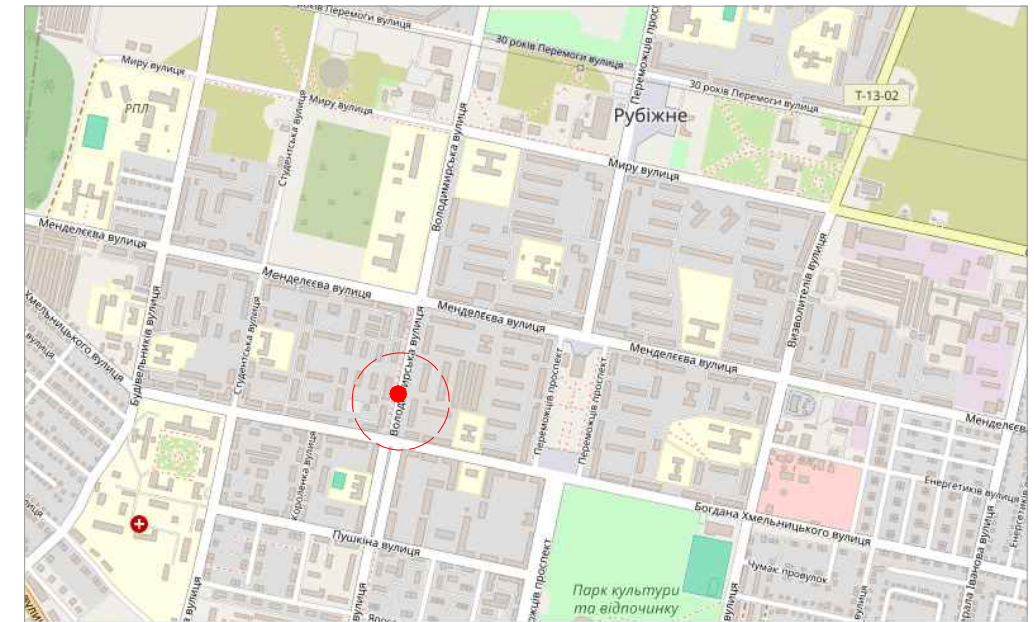


Условные обозначения

- Место положения нестационарного торгового объекта (НТО)
- Объект НТО на ситуационном плане

135_Р-н ул. Ленина, д. 25

Ситуационный план





Параметры	Данные	Прим.
Кадастровый номер	95:29:0000000:24465	
Площадь	25 м ²	
Собственность	Муниципальная собственность	
Использование	для размещения НТО	
Категория	Земли населенных пунктов	
Адрес	ЛНР, г. Рубежное, р-н ул. Ленина, д. 25	
Начальная стоимость, руб.		

Отдел градостроительства и архитектуры АГО г. Рубежное

Схема генерального плана М 1:1000

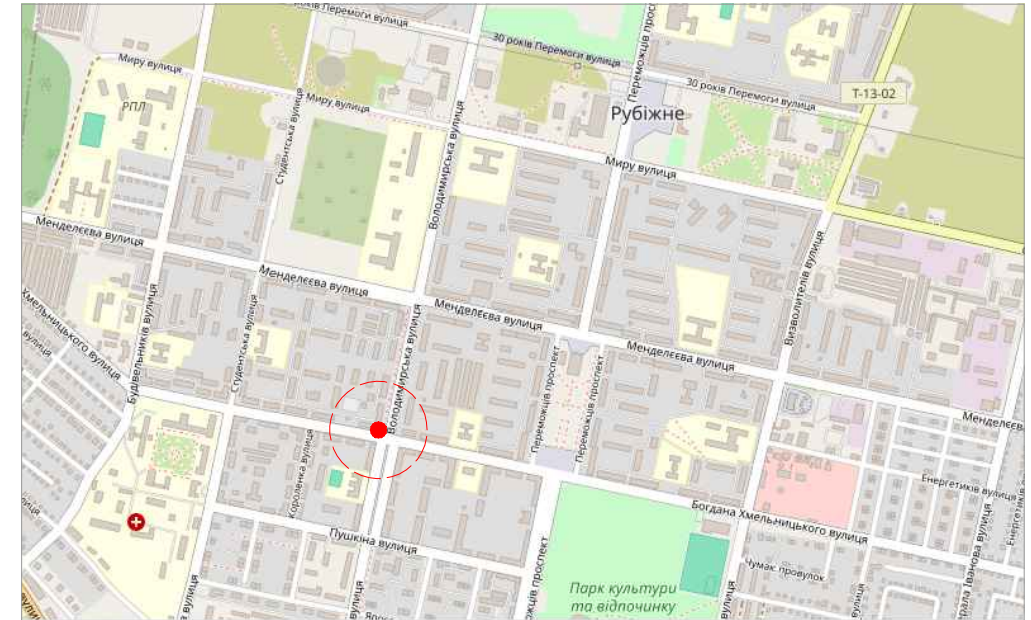


Условные обозначения

-  Место положения нестационарного торгового объекта (НТО)
-  Объект НТО на ситуационном плане

136_Р-н ул. Б. Хмельницкого, д. 85

Ситуационный план



Параметры	Данные	Прим.
Кадастровый номер	95:29:0000000:24666	
Площадь	15 м ²	
Собственность	Муниципальная собственность	
Использование	для размещения НТО	
Категория	Земли населенных пунктов	
Адрес	ЛНР, г. Рубежное, р-н ул. Б. Хмельницкого, д. 85	
Начальная стоимость, руб.		

Отдел градостроительства и архитектуры АГО г. Рубежное

Схема генерального плана М 1:1000

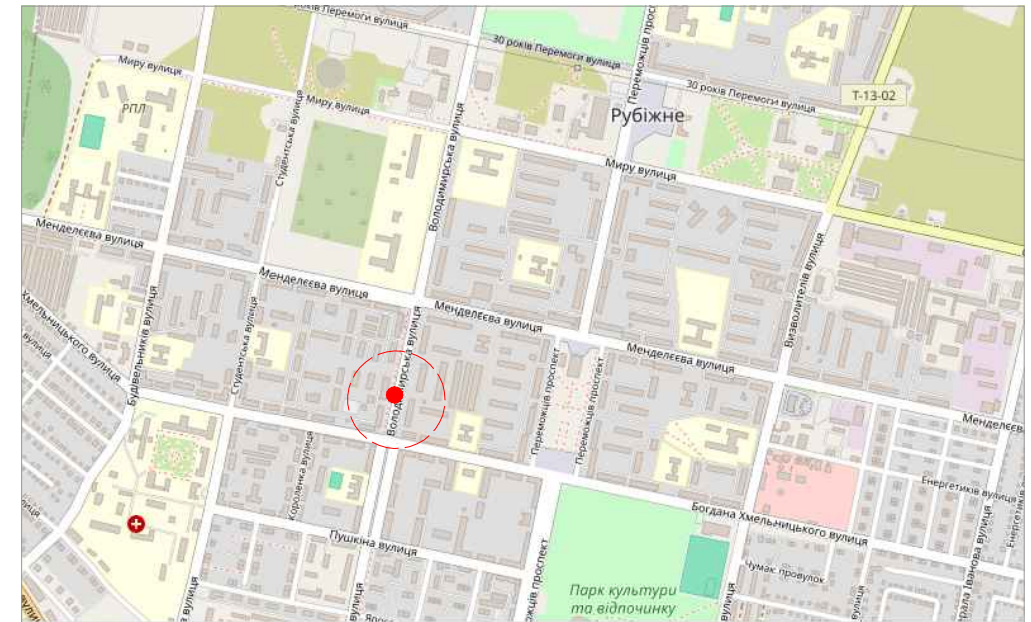


Условные обозначения

- Место положения нестационарного торгового объекта (НТО)
- Объект НТО на ситуационном плане

137_Р-н ул. Ленина, д. 25

Ситуационный план

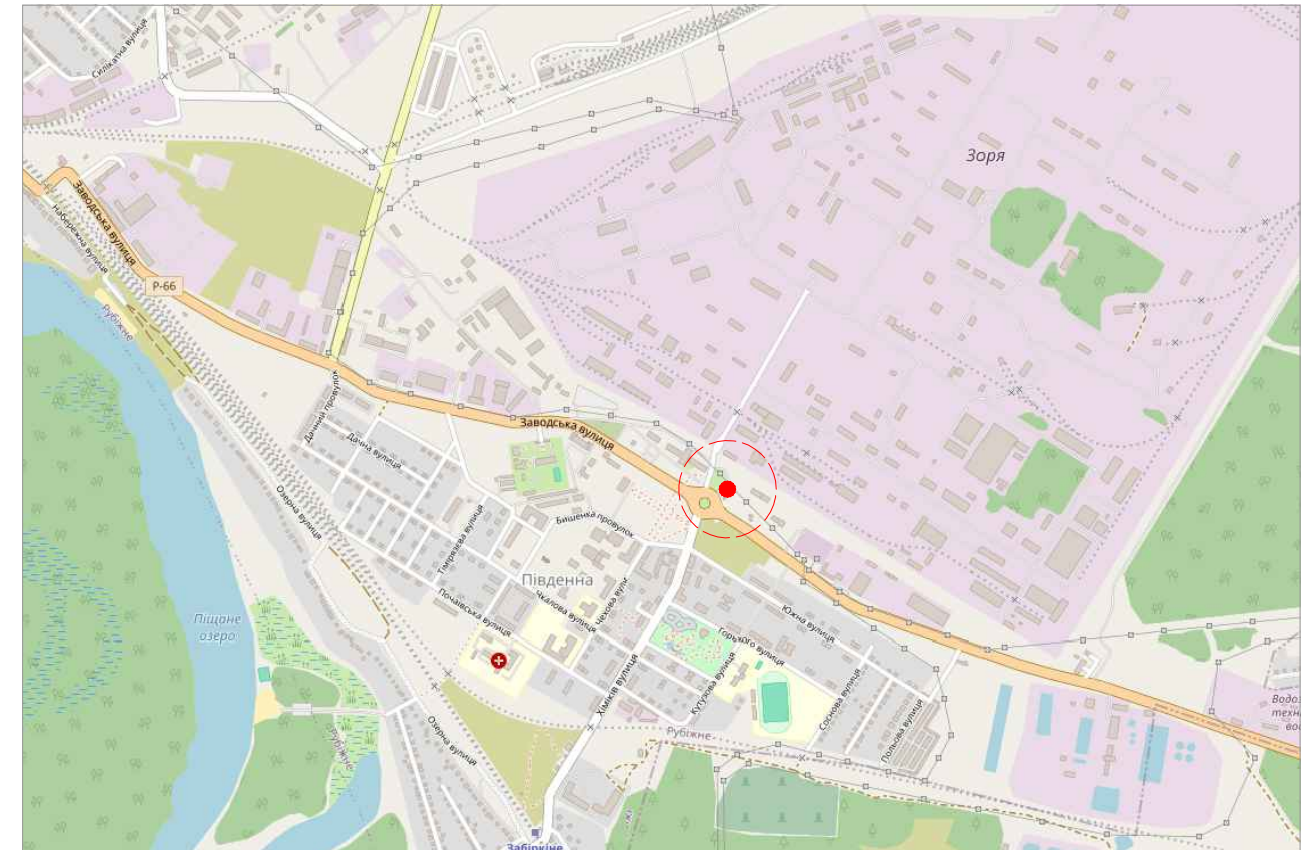


Параметры	Данные	Прим.
Кадастровый номер	95:29:0000000:24460	
Площадь	25 м ²	
Собственность	Муниципальная собственность	
Использование	для размещения НТО	
Категория	Земли населенных пунктов	
Адрес	ЛНР, г. Рубежное, р-н ул. Ленина, д. 25	
Начальная стоимость, руб.		



Отдел градостроительства и архитектуры АГО г. Рубежное

Схема генерального плана М 1:1000

Ситуационный план

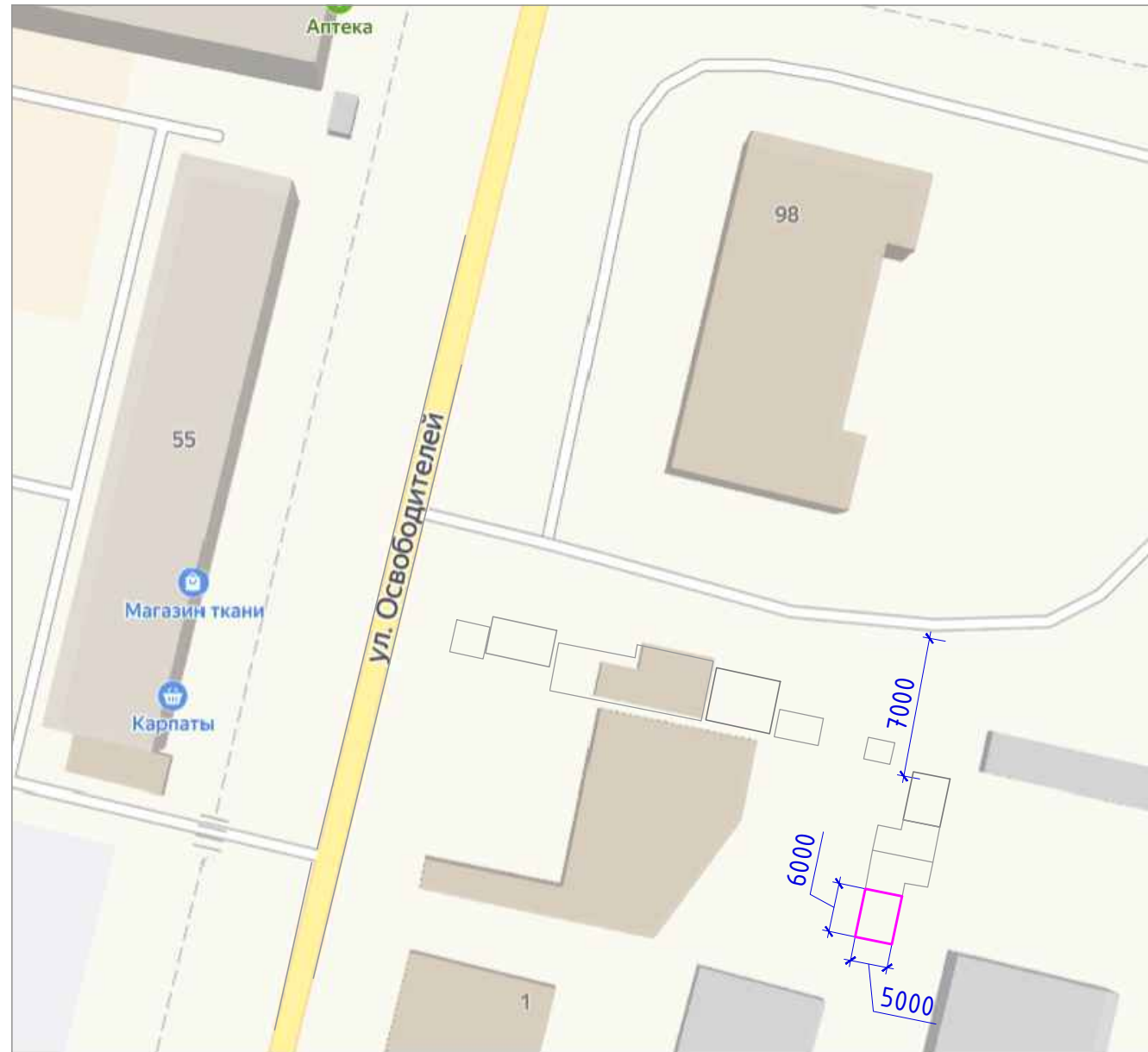


Условные обозначения



-  Место положения нестационарного торгового объекта (НТО)
-  Объект НТО на ситуационном плане

Параметры	Данные	Прим.
Кадастровый номер	95:29:0000000:24667	
Площадь	40 м ²	
Собственность	Муниципальная собственность	
Использование	для размещения НТО	
Категория	Земли населенных пунктов	
Адрес	ЛНР, г. Рубежное, ул. Зводская, д. 1В	
Начальная стоимость, руб.		

Схема генерального плана М 1:1000

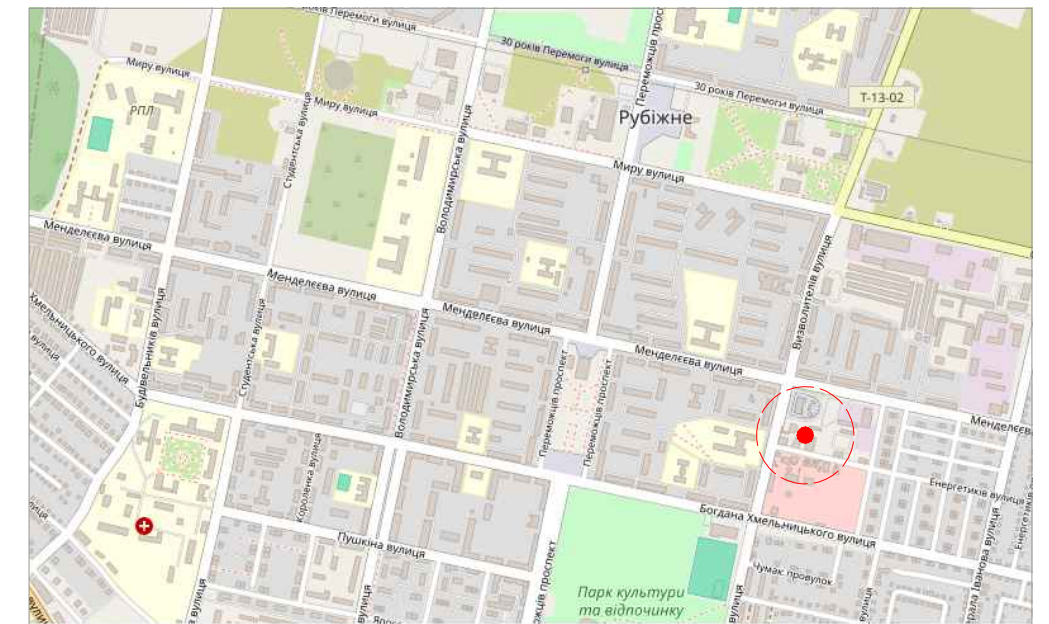


Условные обозначения

-  Место положения нестационарного торгового объекта (НТО)
-  Объект НТО на ситуационном плане

139_Р-н автовокзала ул. Освободителей,
д. 98

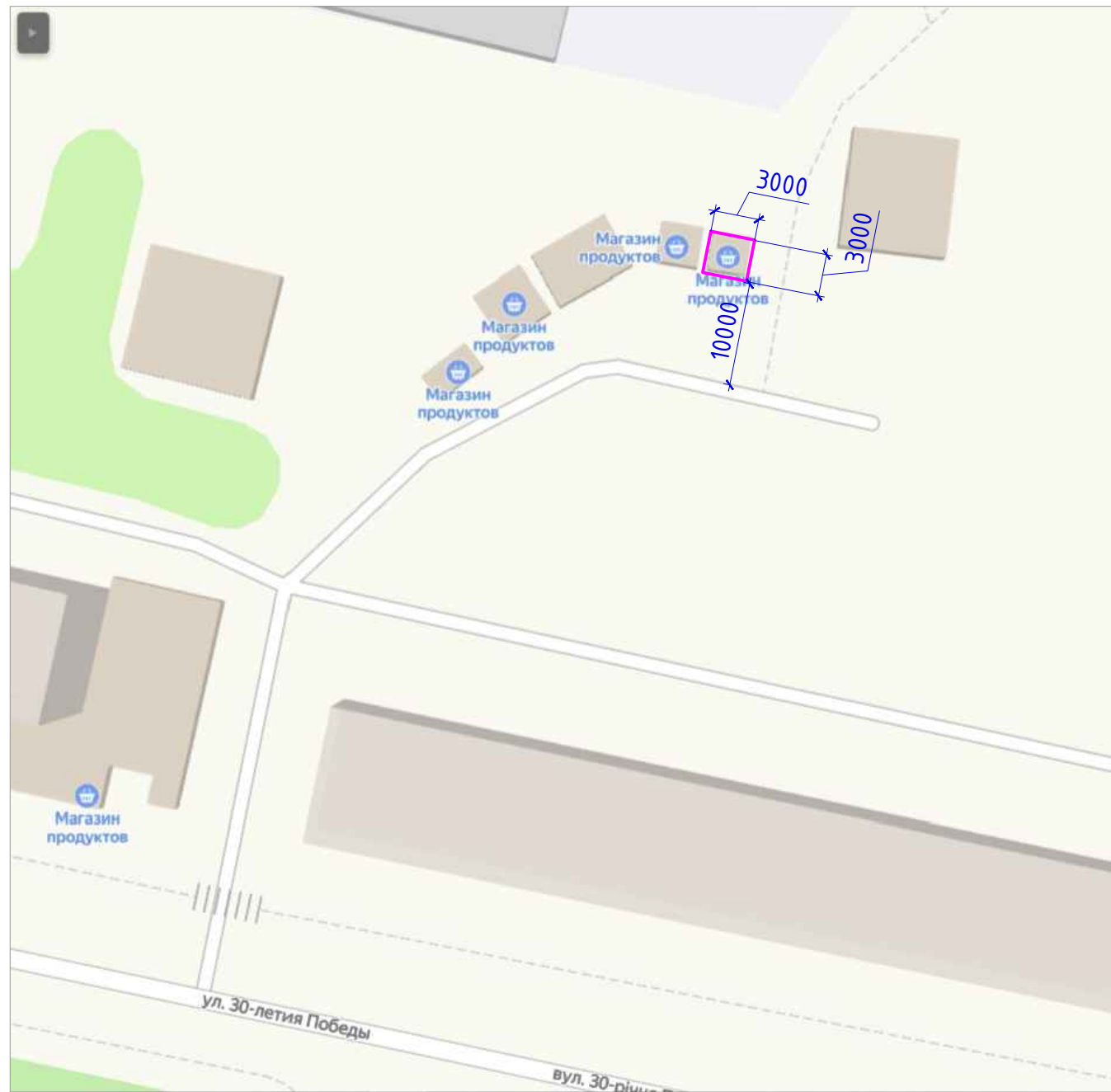
Ситуационный план



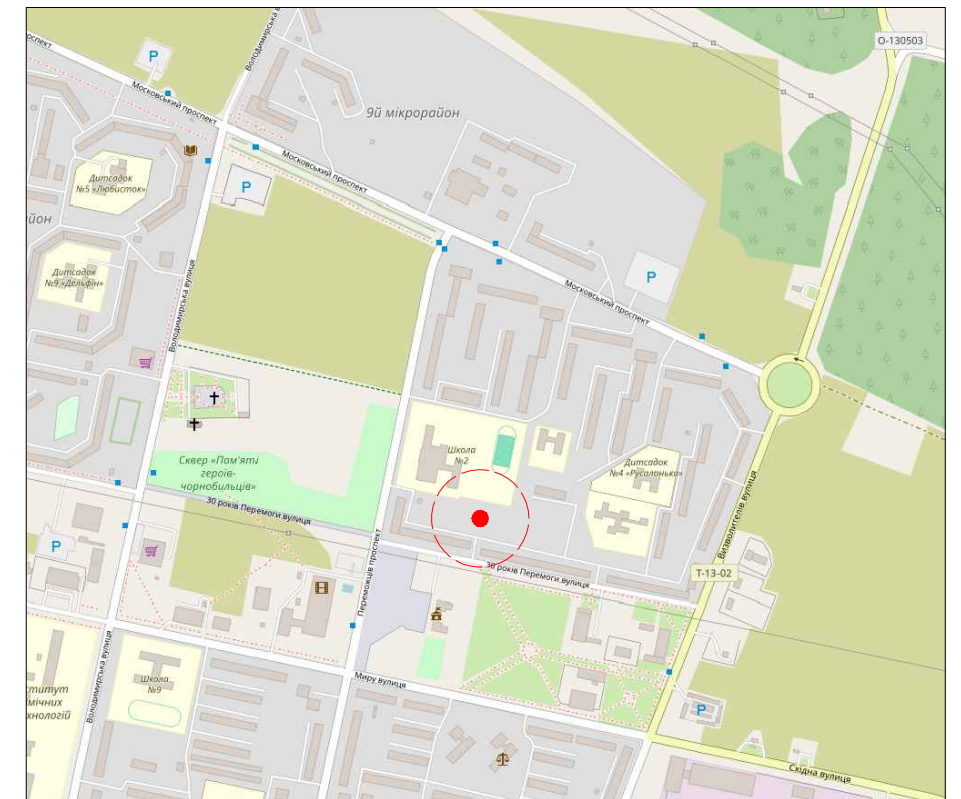
Параметры	Данные	Прим.
Кадастровый номер		
Площадь	30 м ²	
Собственность		
Использование	для размещения НТО	
Категория		
Адрес	ЛНР, г. Рубежное, р-н автовокзала ул. Освободителей, д. 98	
Начальная стоимость, руб.		

Отдел градостроительства и архитектуры АГО г. Рубежное



Схема генерального плана М 1:1000



Ситуаційний план

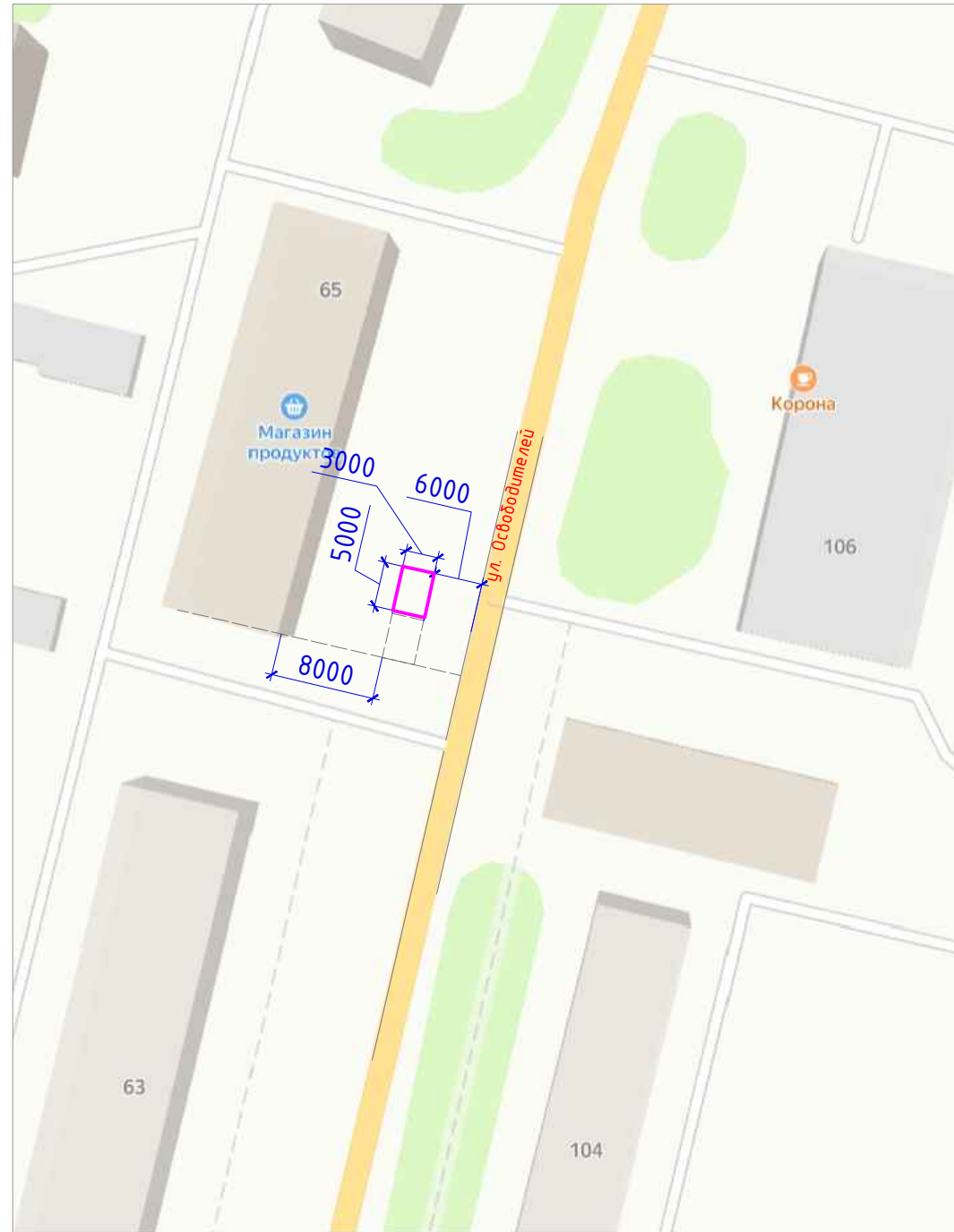


Условные обозначения



-  Место положения нестационарного торгового объекта (НТО)
-  Объект НТО на ситуационном плане

Параметры	Данные	Прим.
Кадастровый номер	95:31:0101096:2150	
Площадь	9 м ²	
Собственность	Муниципальная собственность	
Использование	для размещения НТО	
Категория	Земли населенных пунктов	
Адрес	ЛНР, г. Рубежное, ул. 30 лет Победы, д. 4	
Начальная стоимость, руб.		

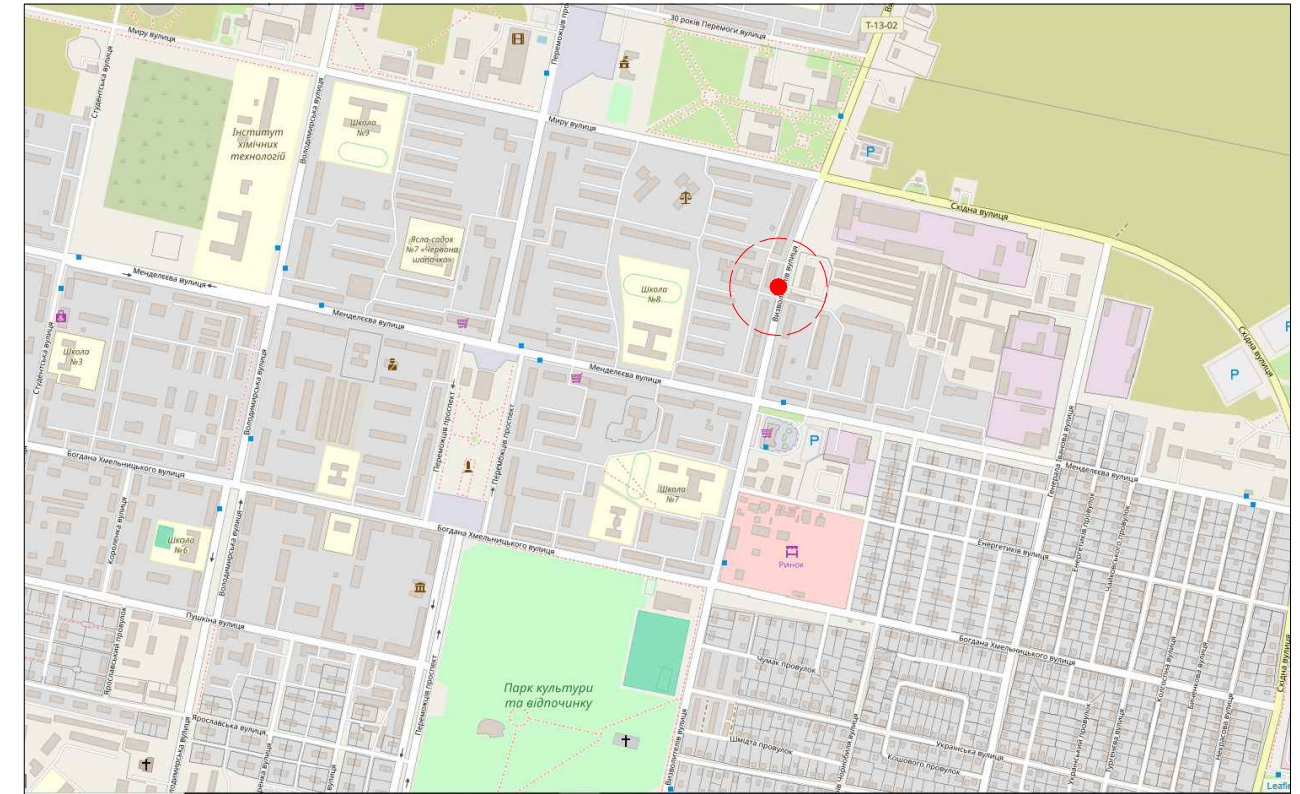
Схема генерального плана М 1:1000



Условные обозначения

-  Место положения нестационарного торгового объекта (НТО)
-  Объект НТО на ситуационном плане

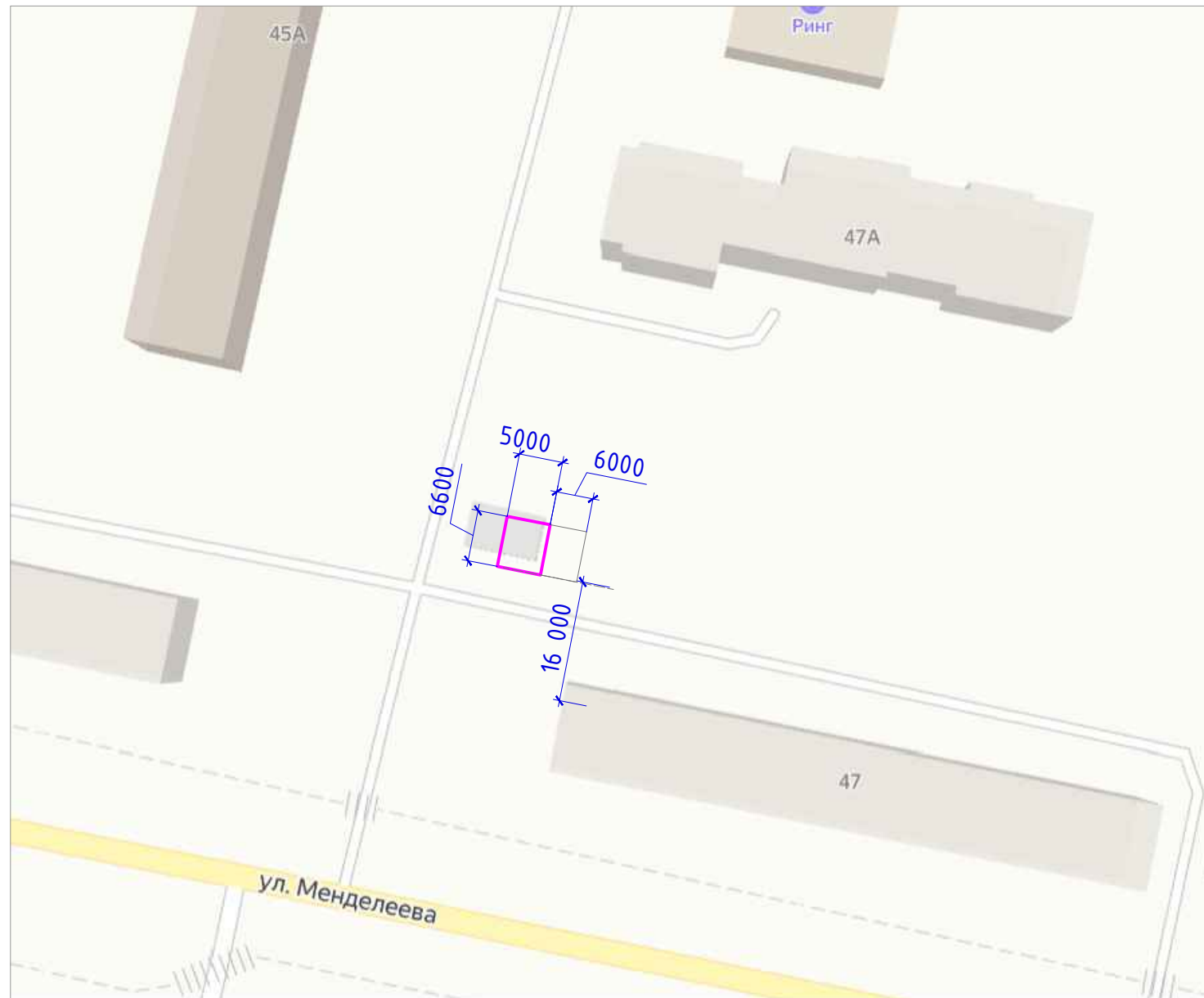
Ситуационный план



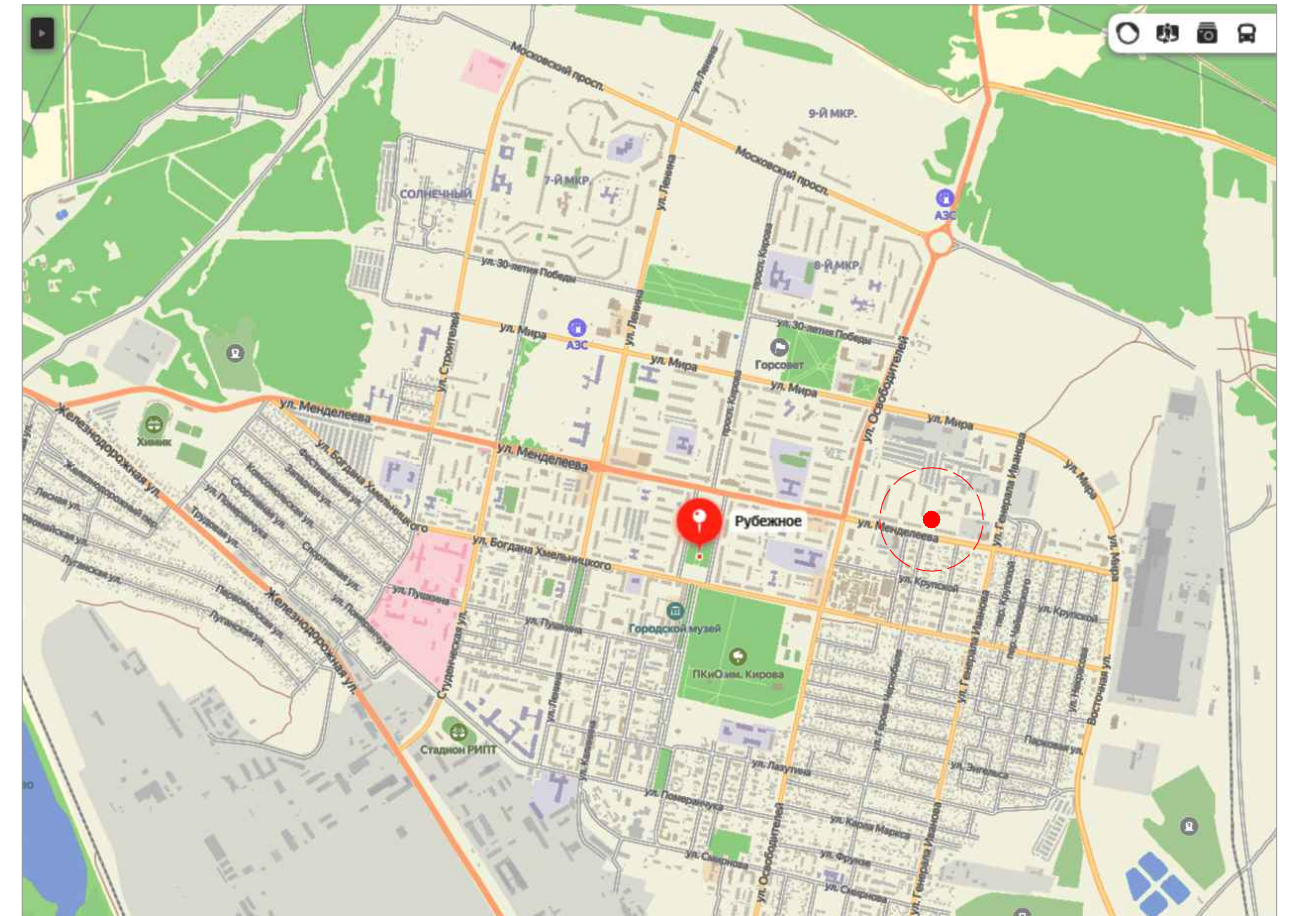
Параметры	Данные	Прим.
Кадастровий номер	95:29:0000000:24480	
Площадь	15 м ²	
Собственность	Муниципальная собственность	
Использование	для размещения НТО	
Категория	Земли населенных пунктов	
Адрес	ЛНР, г. Рубежное, р-н магазина № 15, ул. Освободителей, д. 65	
Начальная стоимость, руб.		

142_Р-н ул. Менделеева. д. 47А, 45А



Схема генерального плана М 1:1000



Ситуационный план



Условные обозначения

-  Место положения нестационарного торгового объекта (НТО)
-  Объект НТО на ситуационном плане

Параметры	Данные	Прим.
Кадастровый номер	95:29:0101116:422	
Площадь	33 м ²	
Собственность	Муниципальная собственность	
Использование	для размещения НТО	
Категория	Земли населенных пунктов	
Адрес	ЛНР, г. Рубежное, р-н ул. Менделеева, д. 47А, 45А	
Начальная стоимость, руб.		

Отдел градостроительства и архитектуры АГО г. Рубежное

Схема генерального плана М 1:1000


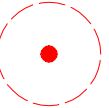


143_Р-н ул. Менделеева, д. 63

Ситуационный план



Условные обозначения

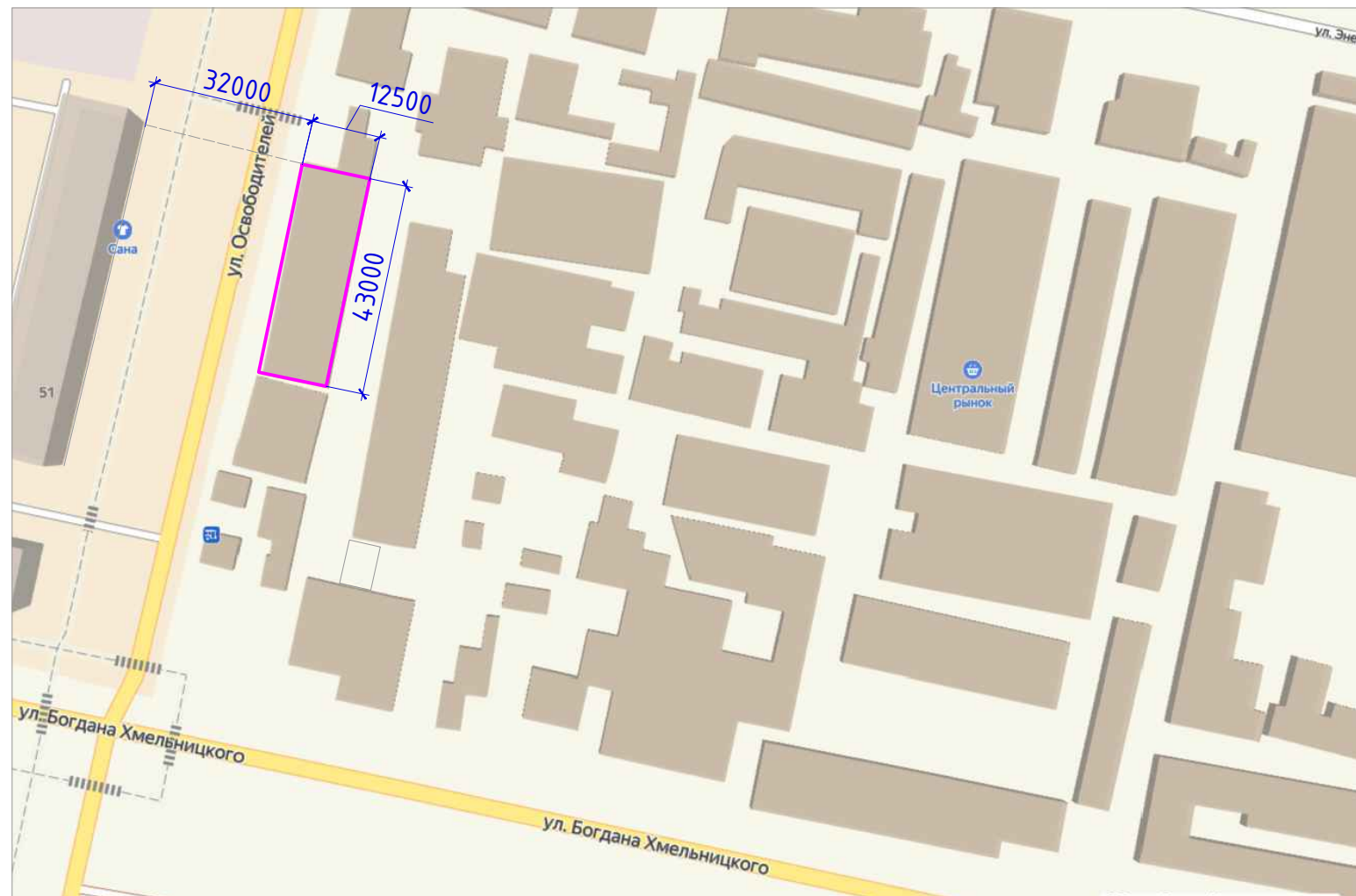
-  Место положения нестационарного торгового объекта (НТО)
-  Объект НТО на ситуационном плане
- *** Вид использования земельного участка, указан в выписке ЕГРН

Параметры	Данные	Прим.
Кадастровый номер	95:29:0000000:24468	
Площадь, кв. м	70 м ²	
Собственность	Муниципальная собственность	
Использование	для размещения НТО	***
Категория	Земли населенных пунктов	
Адрес	ЛНР, г. Рубежное, р-н ул. Менделеева, д. 63	
Начальная стоимость, руб.		



Отдел градостроительства и архитектуры АГО г. Рубежное

Схема генерального плана М 1:1000

Ситуационный план



Условные обозначения

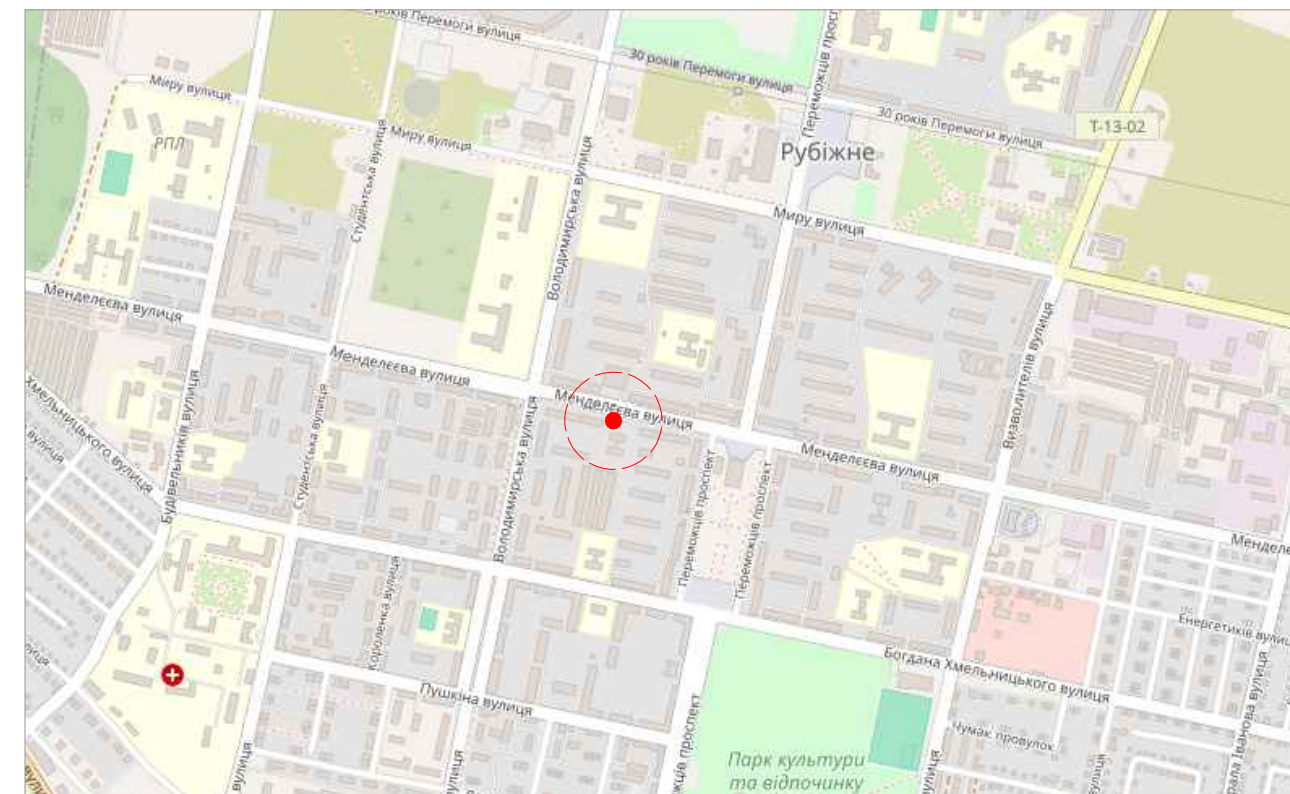
-  Место положения нестационарного торгового объекта (НТО)
-  Объект НТО на ситуационном плане

Параметры	Данные	Прим.
Кадастровый номер	95:29:0000000:24 748	
Площадь	516 м ²	
Собственность	Муниципальная собственность	
Использование	для размещения НТО	
Категория	Земли населенных пунктов	
Адрес	ЛНР, г. Рубежное, р-н Рубежанского рынка, ул. Освободителей, 94	
Начальная стоимость, руб.		



Схема генерального плана М 1:1000



Ситуационный план



Условные обозначения

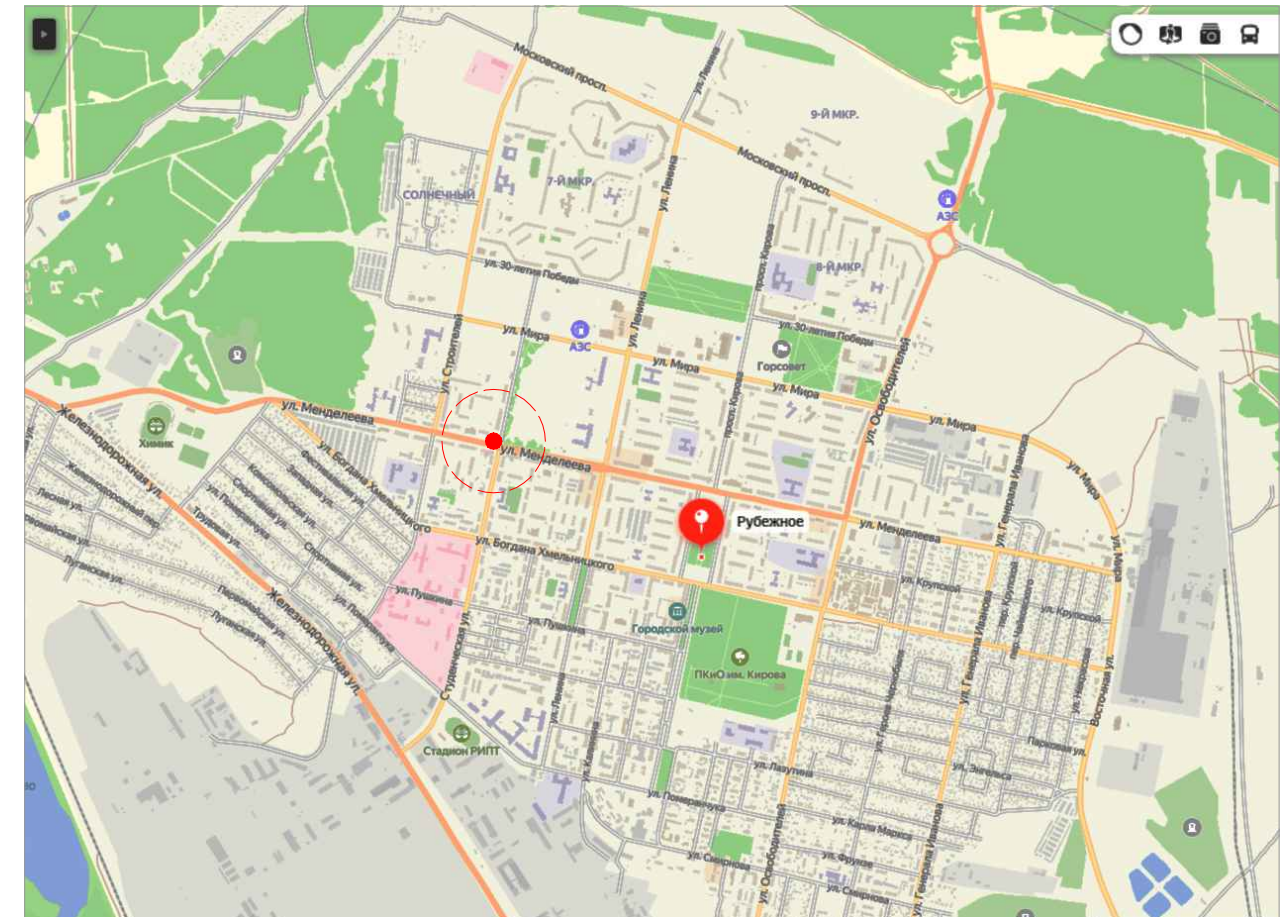
-  Место положения нестационарного торгового объекта (НТО)
-  Объект НТО на ситуационном плане

Параметры	Данные	Прим.
Кадастровый номер	95:29:0000000:24440	
Площадь	30 м ²	
Собственность	Муниципальная собственность	
Использование	для размещения НТО	
Категория	Земли населенных пунктов	
Адрес	ЛНР, г. Рубежное, р-н ул. Менделеева, д. 22А	
Начальная стоимость, руб.		



Схема генерального плана М 1:1000



Ситуационный план



Условные обозначения

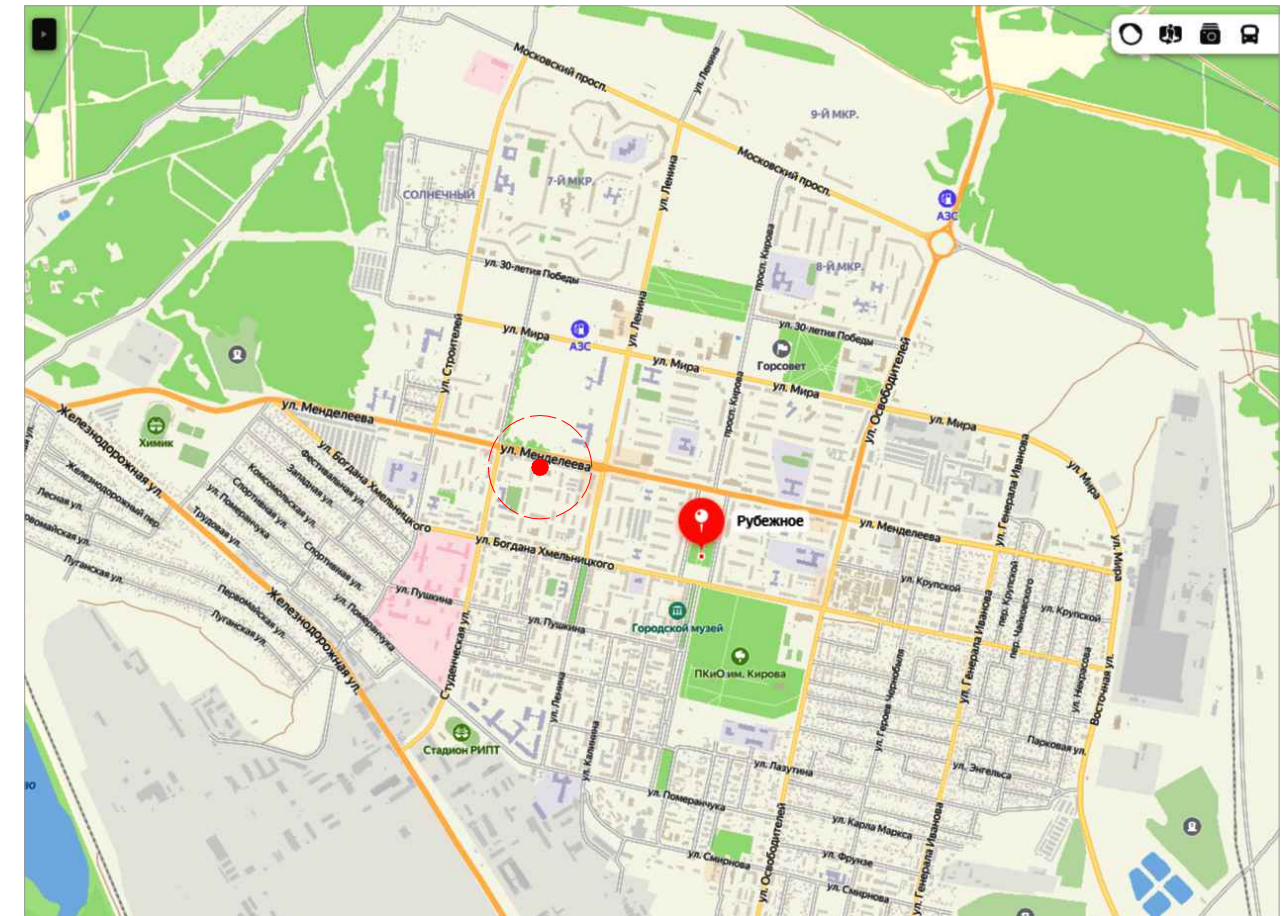
-  Место положения нестационарного торгового объекта (НТО)
-  Объект НТО на ситуационном плане
- *** Вид использования земельного участка, указан в выписке ЕГРН

Параметры	Данные	Прим.
Кадастровый номер	95:29:0000000:24467	
Площадь	40 м ²	
Собственность	Муниципальная собственность	
Использование	для размещения НТО	***
Категория	Земли населенных пунктов	
Адрес	ЛНР, г. Рубежное, р-н ул. Менделеева, д. 9	
Начальная стоимость, руб.		



Схема генерального плана М 1:1000



Ситуационный план

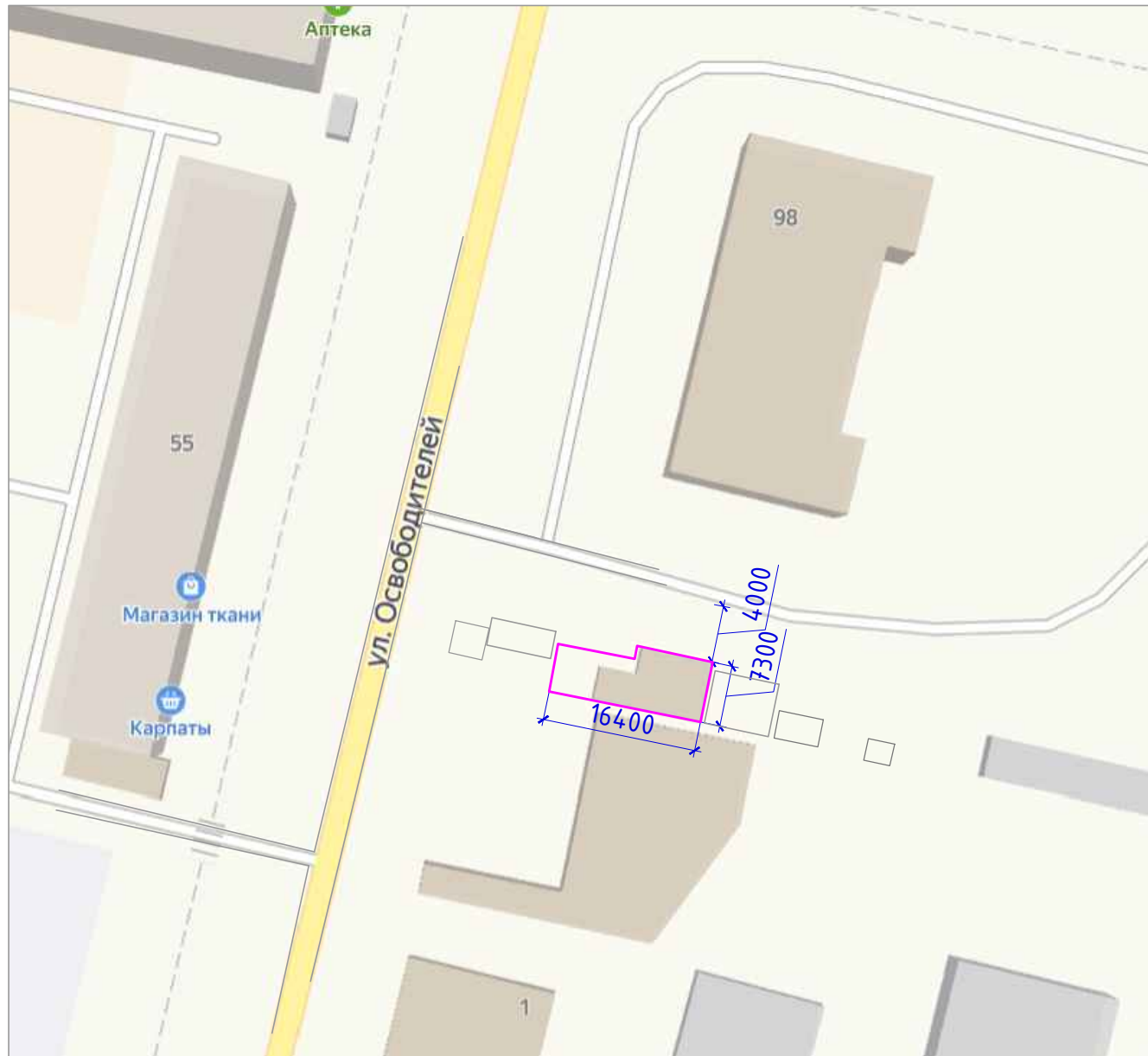


Условные обозначения



-  Место положения нестационарного торгового объекта (НТО)
-  Объект НТО на ситуационном плане

Параметры	Данные	Прим.
Кадастровый номер	95:29:0000000:244 76	
Площадь	30 м ²	
Собственность	Муниципальная собственность	
Использование	для размещения НТО	
Категория	Земли населенных пунктов	
Адрес	ЛНР, г. Рубежное, р-н аптеки "Витал", ул. Менделеева, д. 22А	
Начальная стоимость, руб.		

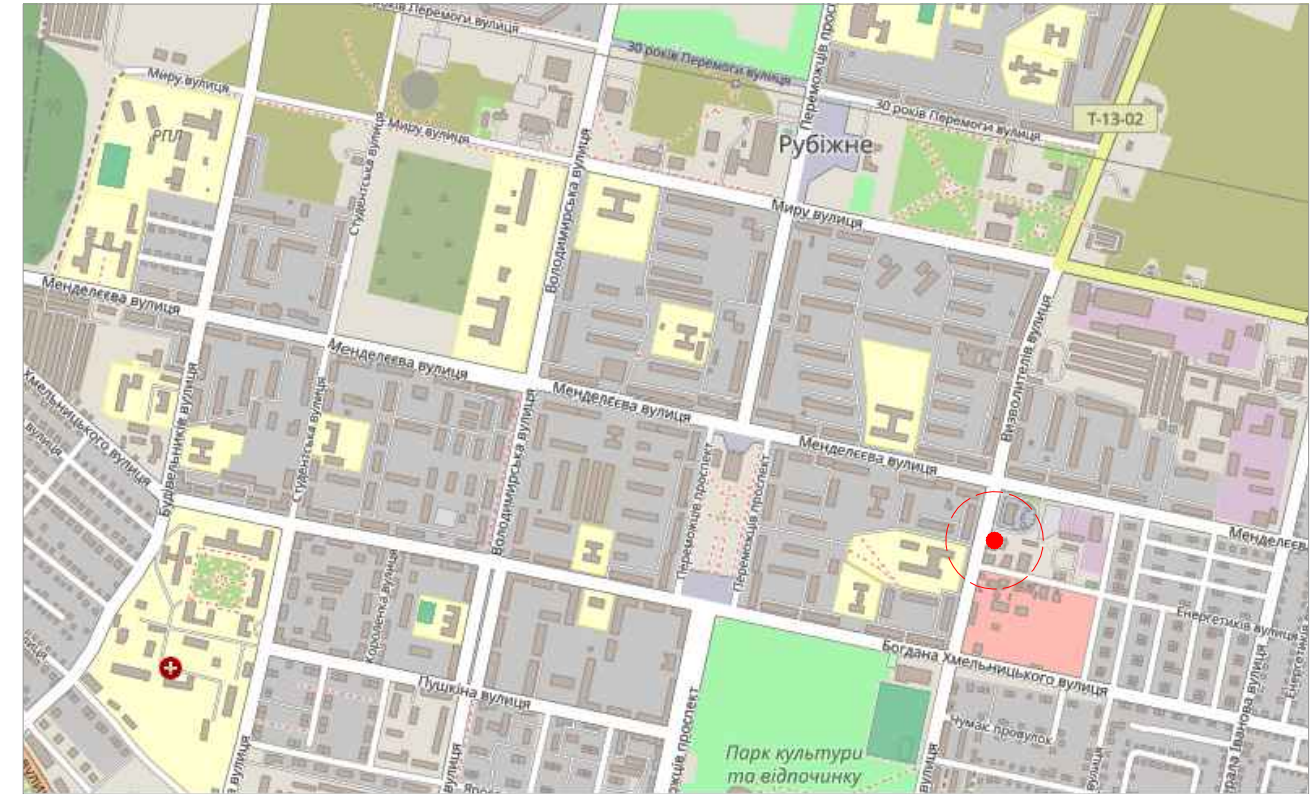
Схема генерального плана М 1:1000



Условные обозначения

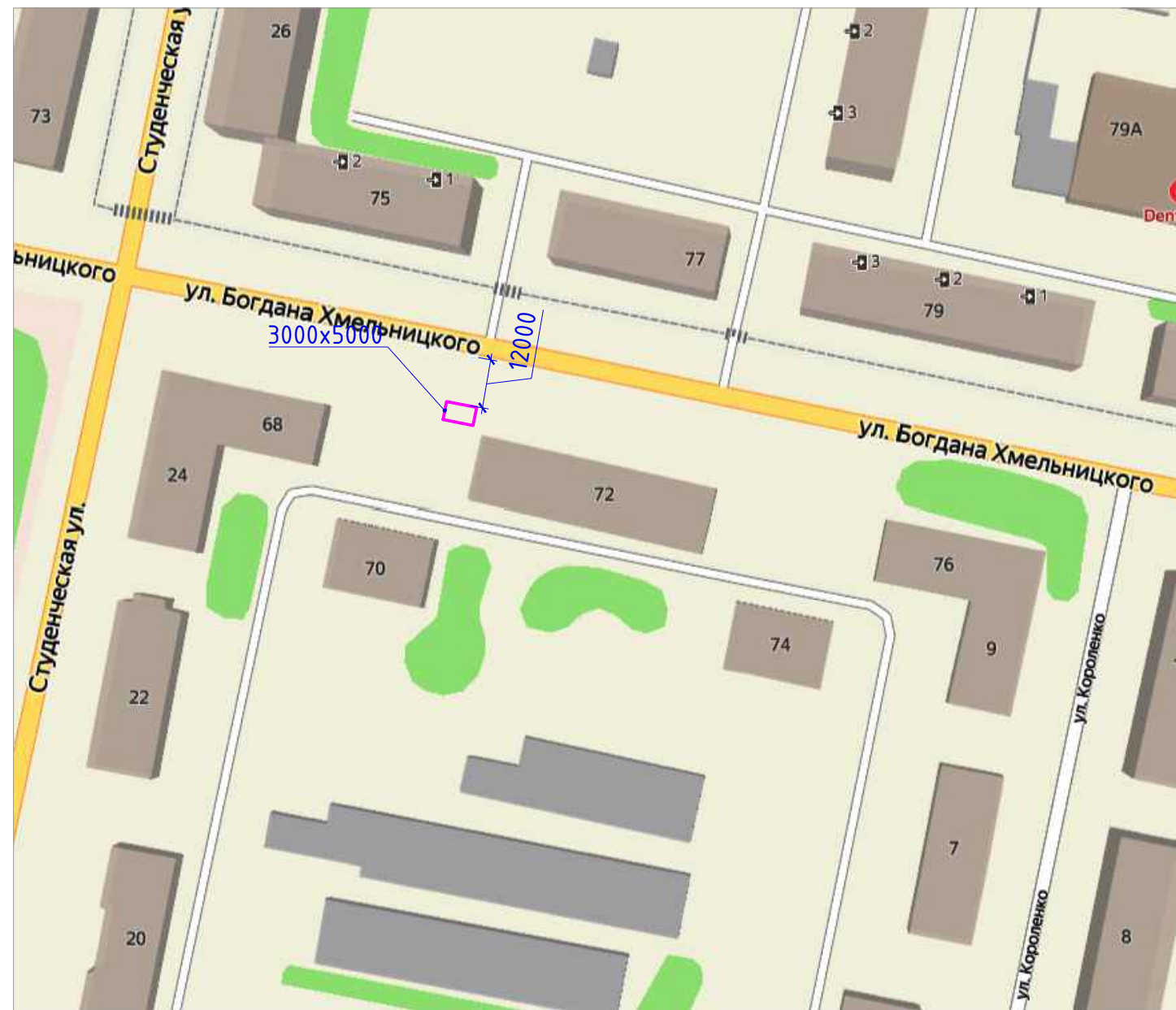
-  Место положения нестационарного торгового объекта (НТО)
-  Объект НТО на ситуационном плане

Ситуационный план



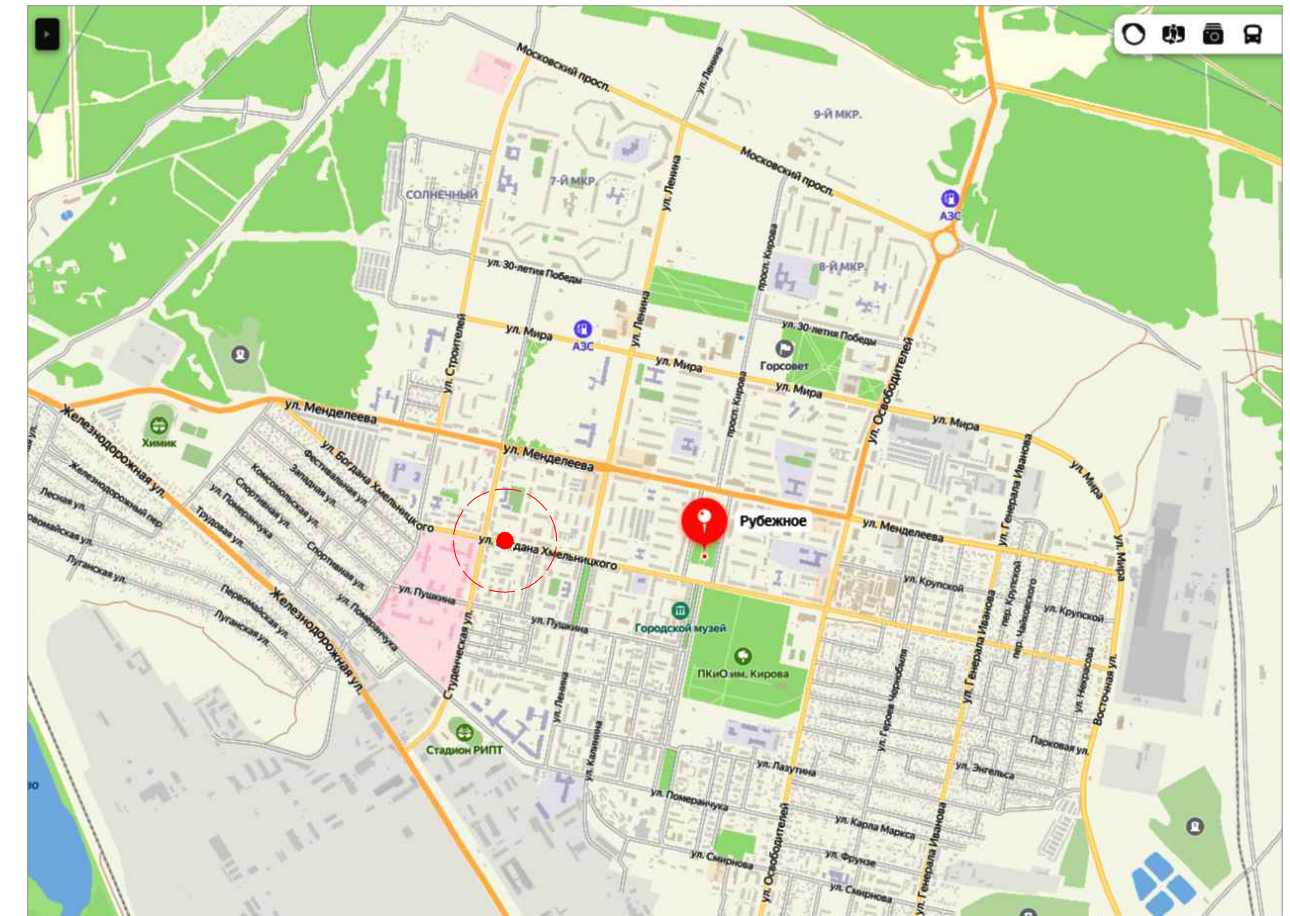
Параметры	Данные	Прим.
Кадастровый номер	95:29:0000000:24477	
Площадь	120 м ²	
Собственность	Муниципальная собственность	
Использование	для размещения НТО	
Категория	Земли населенных пунктов	
Адрес	ЛНР, г. Рубежное, р-н автовокзала, ул. Освободителей, д. 98	
Начальная стоимость, руб.		

Схема генерального плана М 1:1000





149_Р-н ул. Б. Хмельницкого, д. 72

Ситуационный план



Условные обозначения

-  Место положения нестационарного торгового объекта (НТО)
-  Объект НТО на ситуационном плане
- *** Вид использования земельного участка, указан в выписке ЕГРН

Параметры	Данные	Прим.
Кадастровый номер	95:29:0000000:24459	
Площадь	15 м ²	
Собственность	Муниципальная собственность	
Использование	для размещения НТО	***
Категория	Земли населенных пунктов	
Адрес	ЛНР, г. Рубежное, р-н ул. Б. Хмельницкого, д. 72	
Начальная стоимость, руб.		

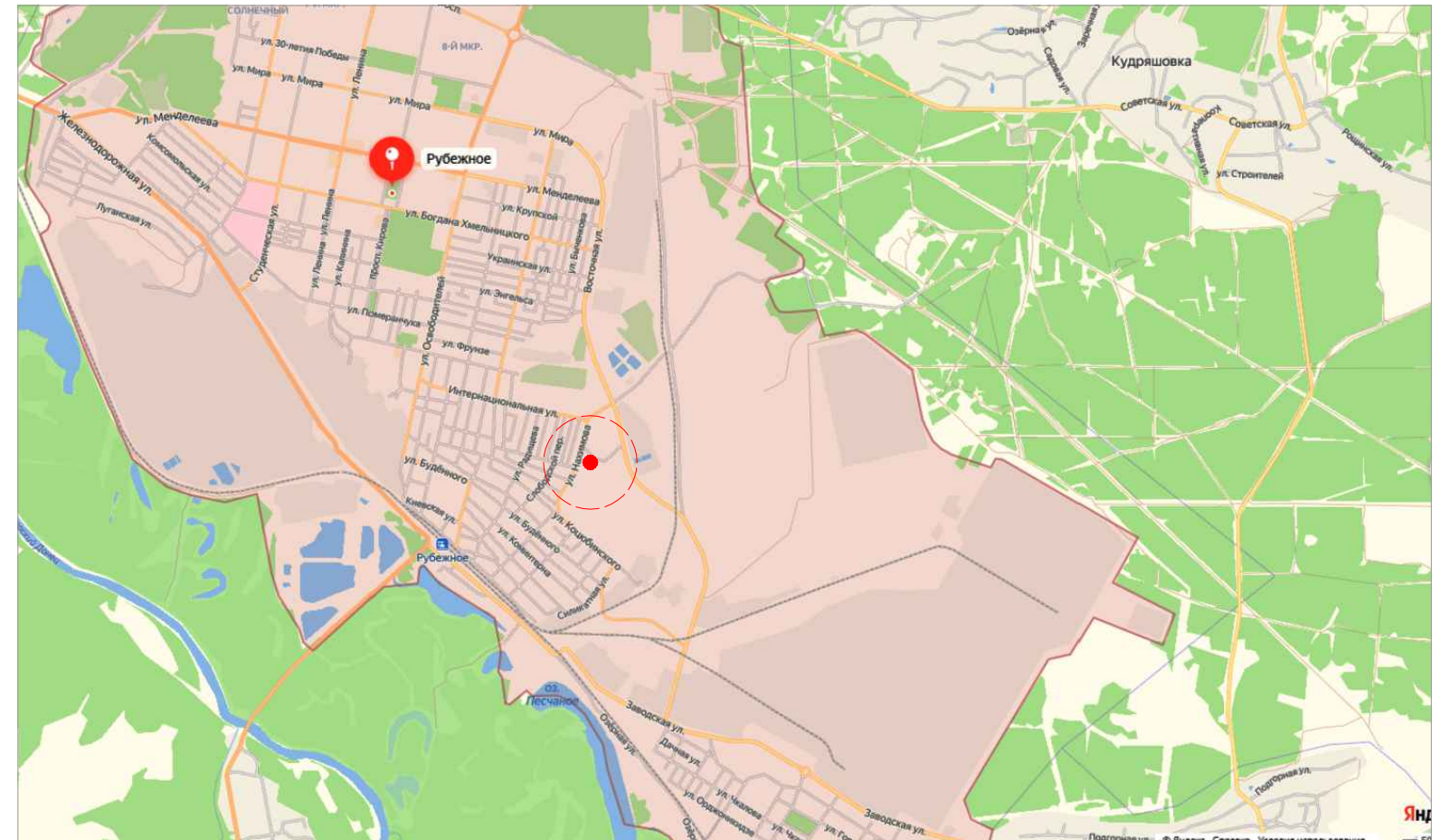
Отдел градостроительства и архитектуры АГО г. Рубежное

Схема генерального плана М 1:1000





150_Р-н остановки "Нахимова", ул. Нахимова, д. 23

Ситуационный план



Условные обозначения

-  Место положения нестационарного торгового объекта (НТО)
-  Объект НТО на ситуационном плане



Параметры	Данные	Прим.
Кадастровый номер	95:29:0000000:24479	
Площадь	15 м ²	
Собственность	Муниципальная собственность	
Использование	для размещения НТО	
Категория	Земли населенных пунктов	
Адрес	ЛНР, г. Рубежное, р-н остановки "Нахимова", ул. Нахимова, д. 23	
Начальная стоимость, руб.		

Отдел градостроительства и архитектуры АГО г. Рубежное

Схема генерального плана М 1:1000

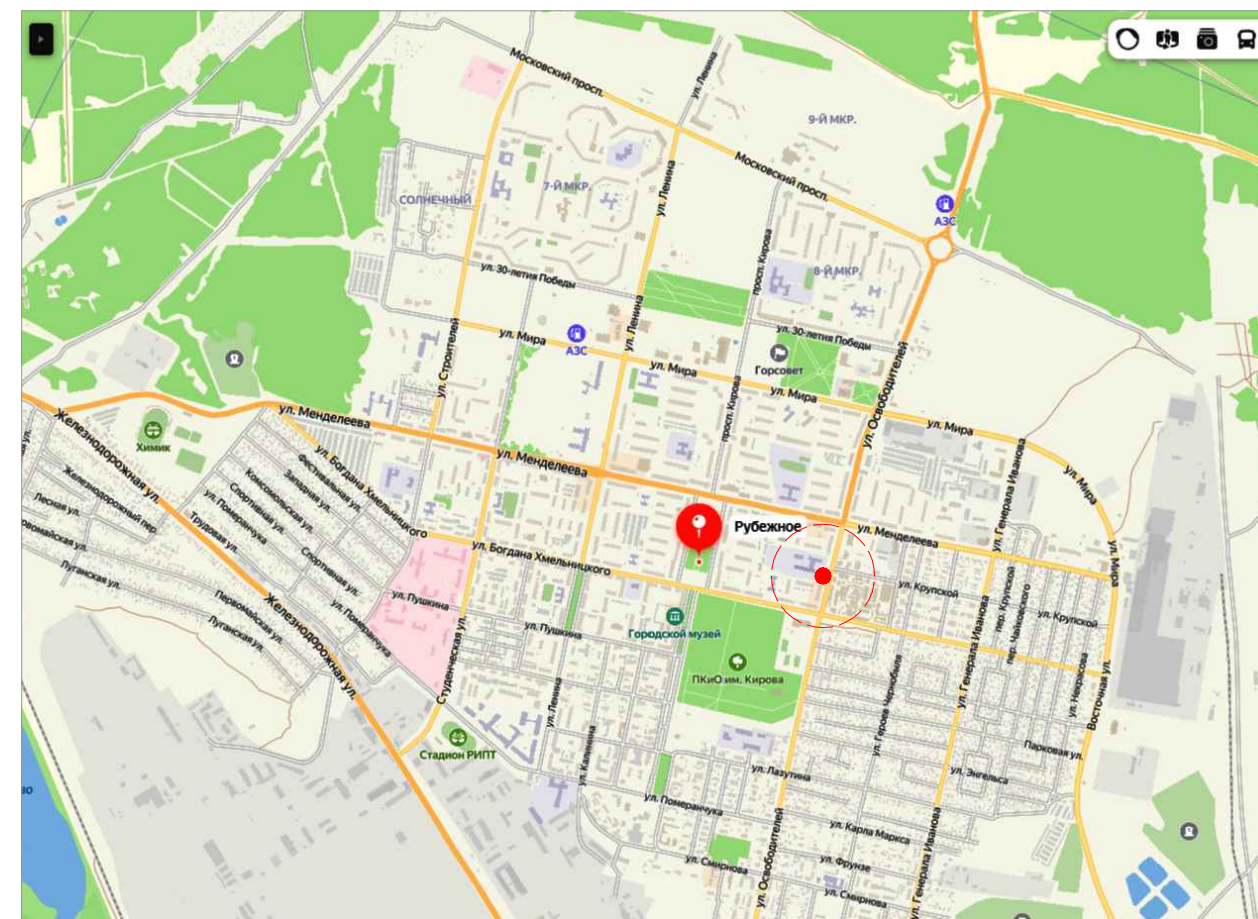


Условные обозначения

-  Место положения нестационарного торгового объекта (НТО)
-  Объект НТО на ситуационном плане
- *** Вид использования земельного участка, указан в выписке ЕГРН

151_Р-н ул. Освободителей. д. 51, возле школы №7

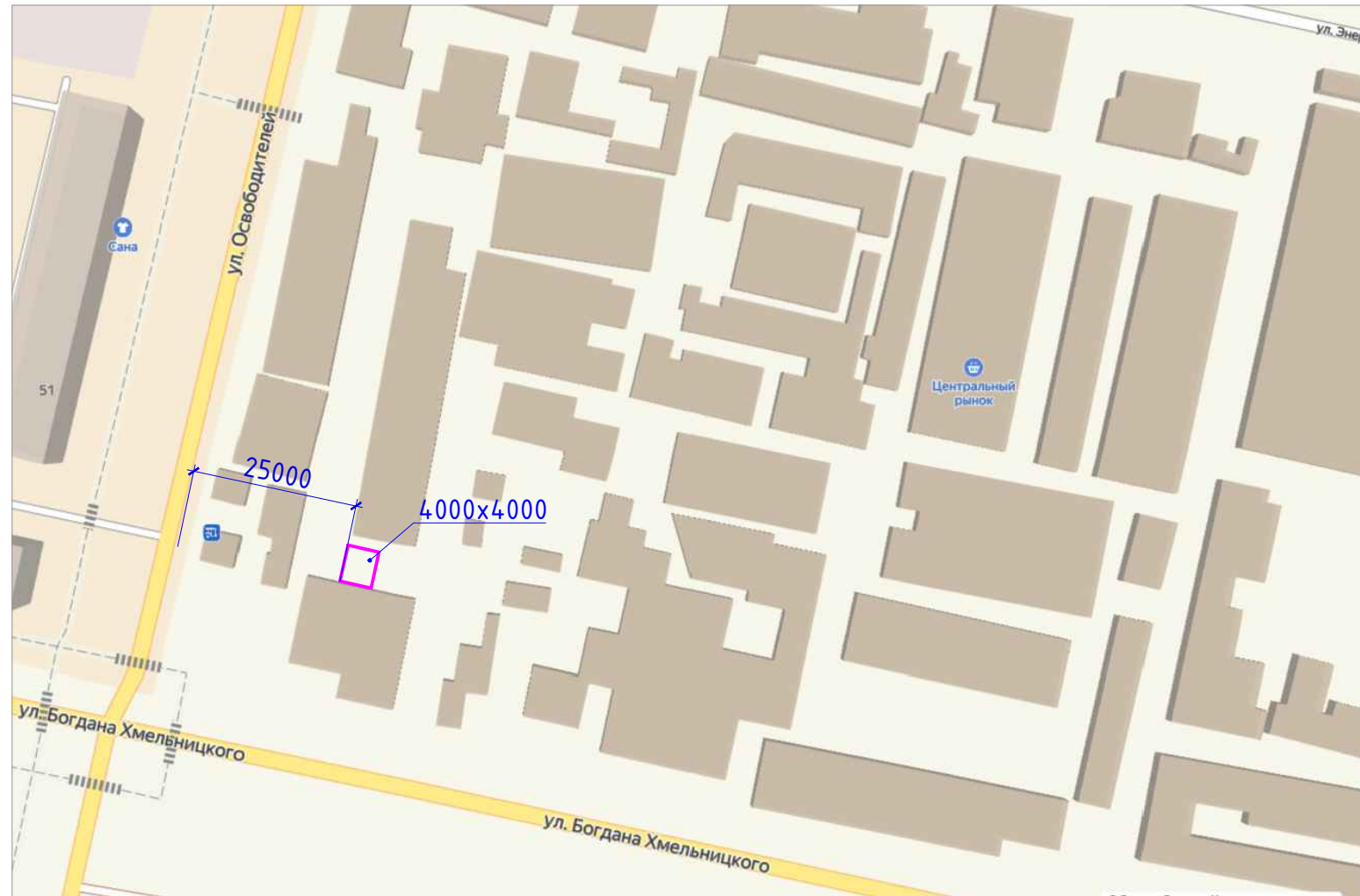
Ситуационный план



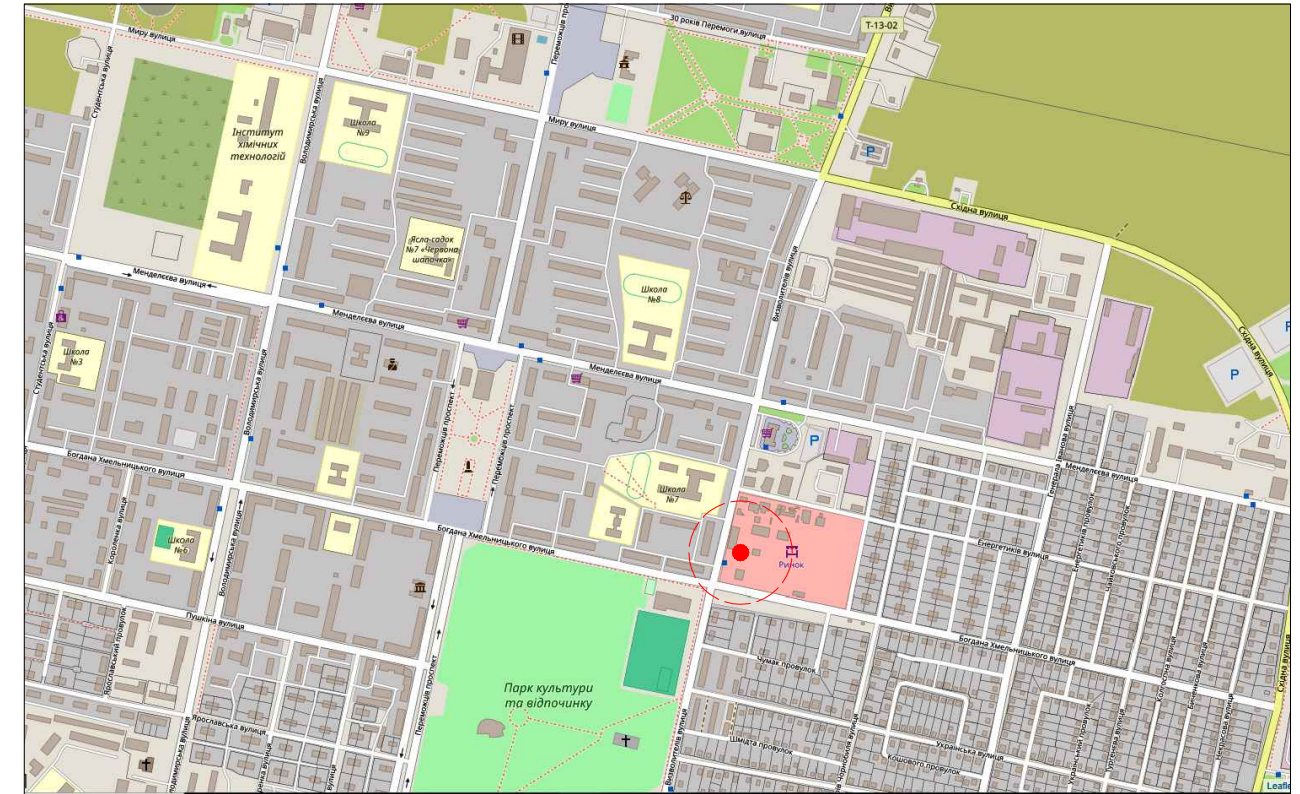
Параметры	Данные	Прим.
Кадастровый номер	95:29:0101066:311	
Площадь	5 м ²	
Собственность	Муниципальная собственность	
Использование	для размещения НТО	***
Категория	Земли населенных пунктов	
Адрес	ЛНР, г. Рубежное, р-н ул. Освободителей, д. 51, возле школы №7	
Начальная стоимость, руб.		

Отдел градостроительства и архитектуры АГО г. Рубежное



Схема генерального плана М 1:1000



Ситуационный план

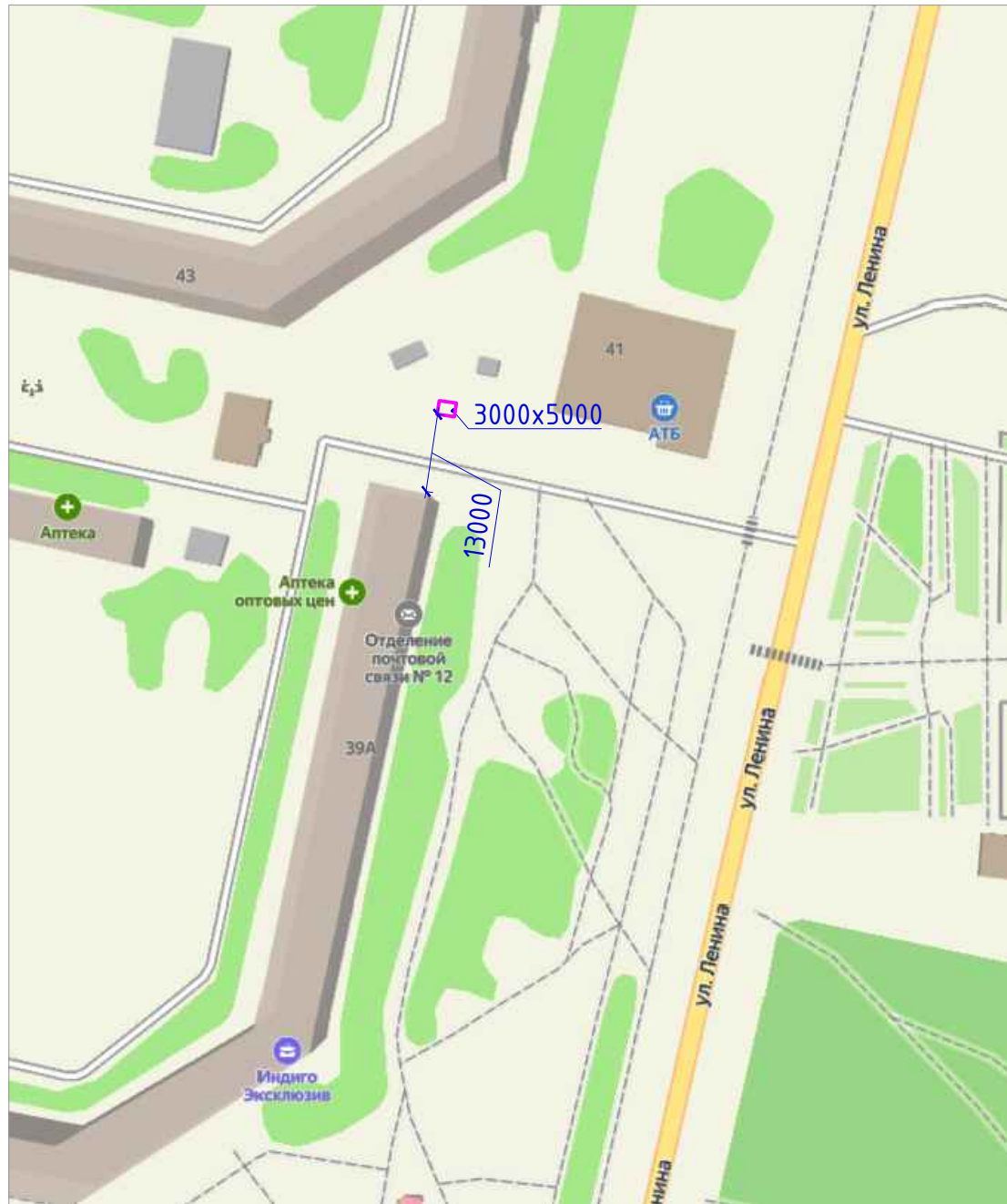


Условные обозначения

-  Место положения нестационарного торгового объекта (НТО)
-  Объект НТО на ситуационном плане
- *** Вид использования земельного участка, указан в выписке ЕГРН

Параметры	Данные	Прим.
Кадастровый номер	95:29:0000000:24464	
Площадь	16 м ²	
Собственность	Муниципальная собственность	
Использование	для размещения НТО	***
Категория	Земли населенных пунктов	
Адрес	ЛНР, г. Рубежное, р-н ул. Освободителей, д. 92	
Начальная стоимость, руб.		

Схема генерального плана М 1:1000



153 _Р-н ул. Ленина, 45

Ситуационный план



Условные обозначения



Место положения нестационарного торгового объекта (НТО)



Объект НТО на ситуационном плане

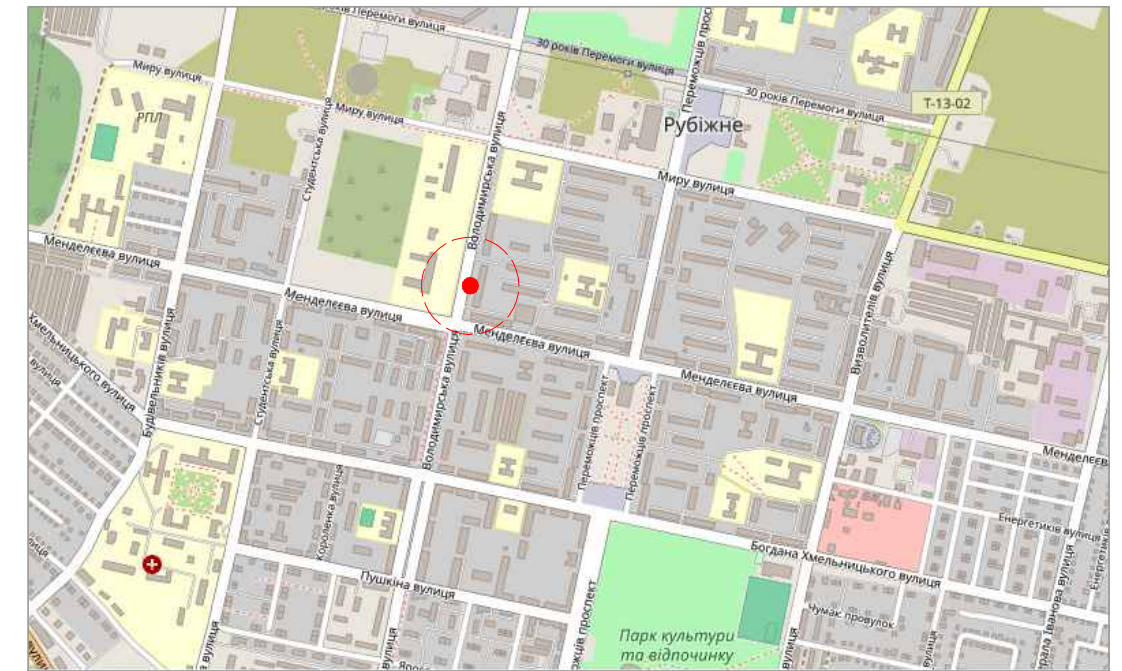
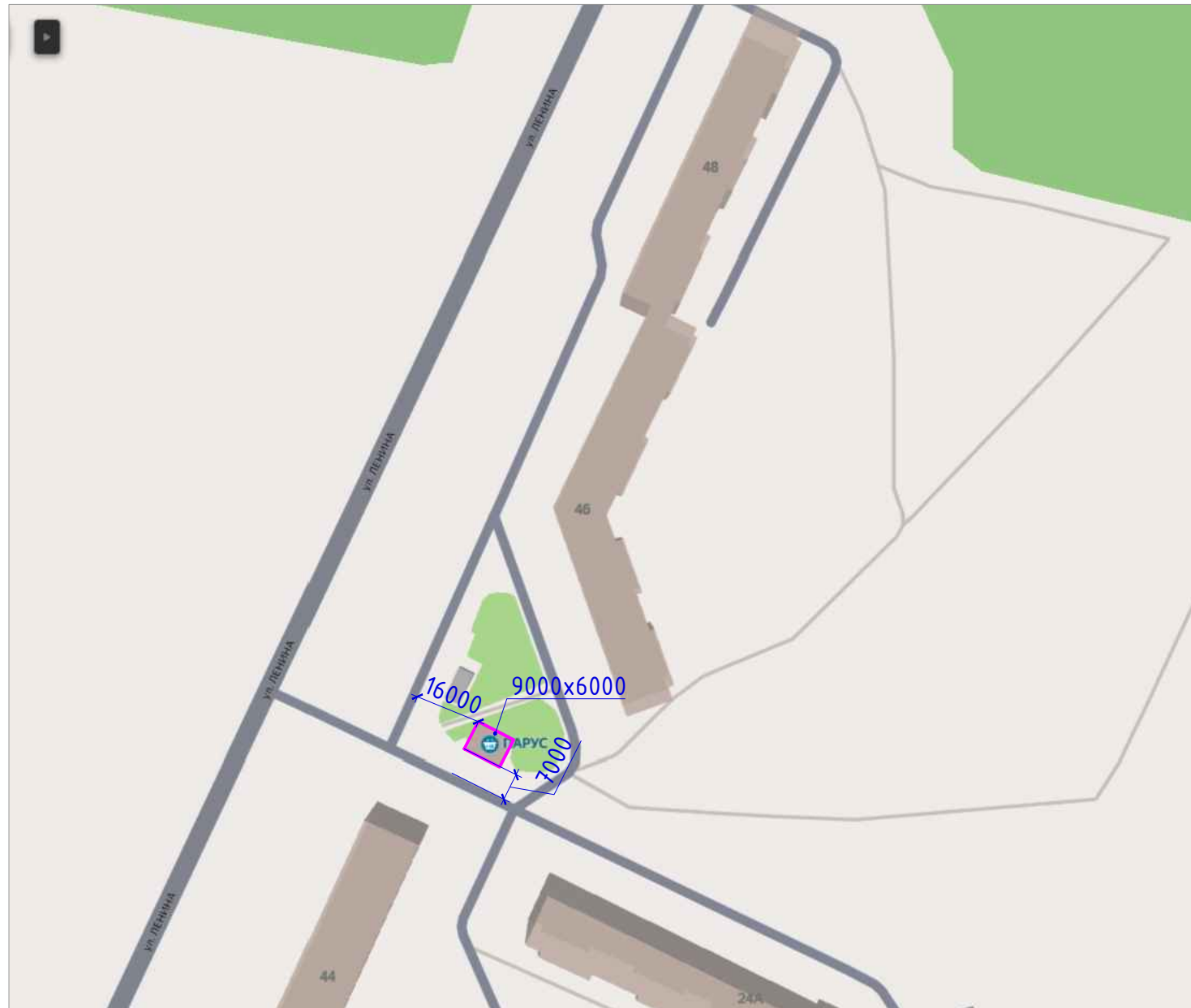
Параметры	Данные	Прим.
Кадастровый номер	95:29:0000000:24437	
Площадь	15 м ²	
Собственность	Муниципальная собственность	
Использование	для размещения НТО	
Категория	Земли населенных пунктов	
Адрес	ЛНР, г. Рубежное, р-н ул. Ленина, 45	
Начальная стоимость, руб.		

Отдел градостроительства и архитектуры АГО г. Рубежное

Схема генерального плана М 1:1000

154_В р-не ул. Ленина, д. 46

Ситуационный план



Условные обозначения



Место положения нестационарного торгового объекта (НТО)

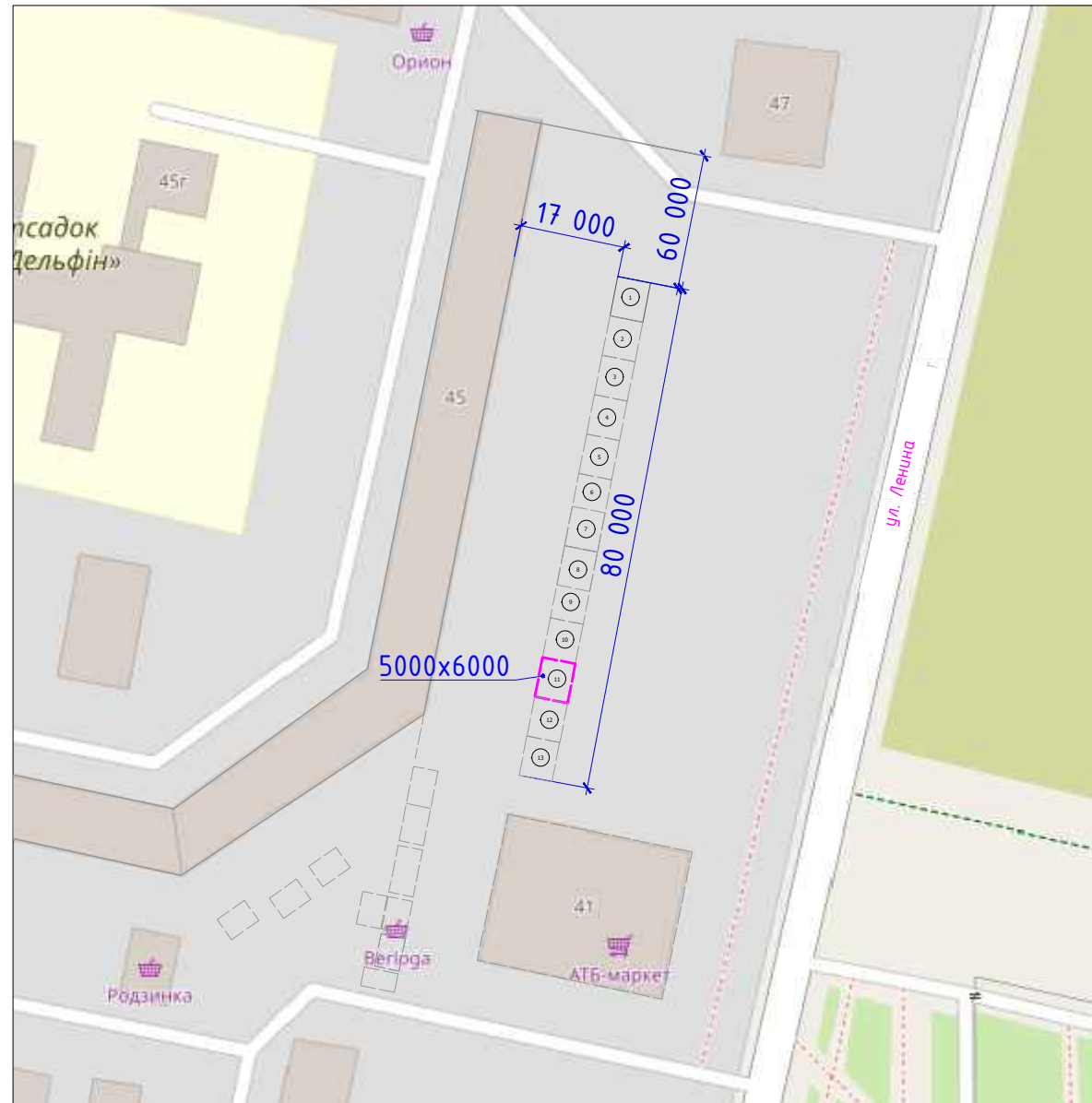


Объект НТО на ситуационном плане


Параметры	Данные	Прим.
Кадастровый номер		
Площадь	54 м ²	
Собственность		
Использование	для размещения НТО	
Категория		
Адрес	ЛНР, г. Рубежное, в р-не ул. Ленина, д. 46	
Начальная стоимость, руб.		


Отдел градостроительства и архитектуры АГО г. Рубежное

Схема генерального плана М 1:1000

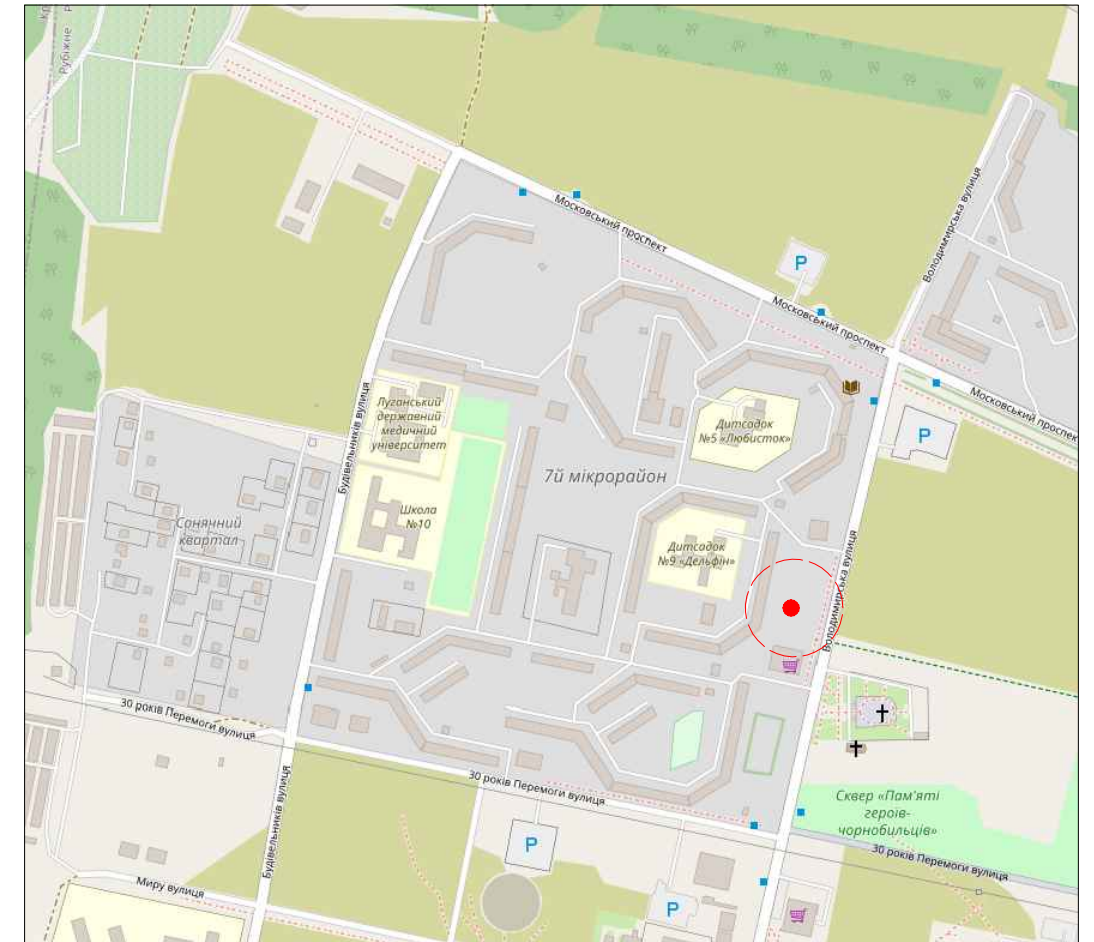


Условные обозначения

 Место положения нестационарного торгового объекта (НТО)

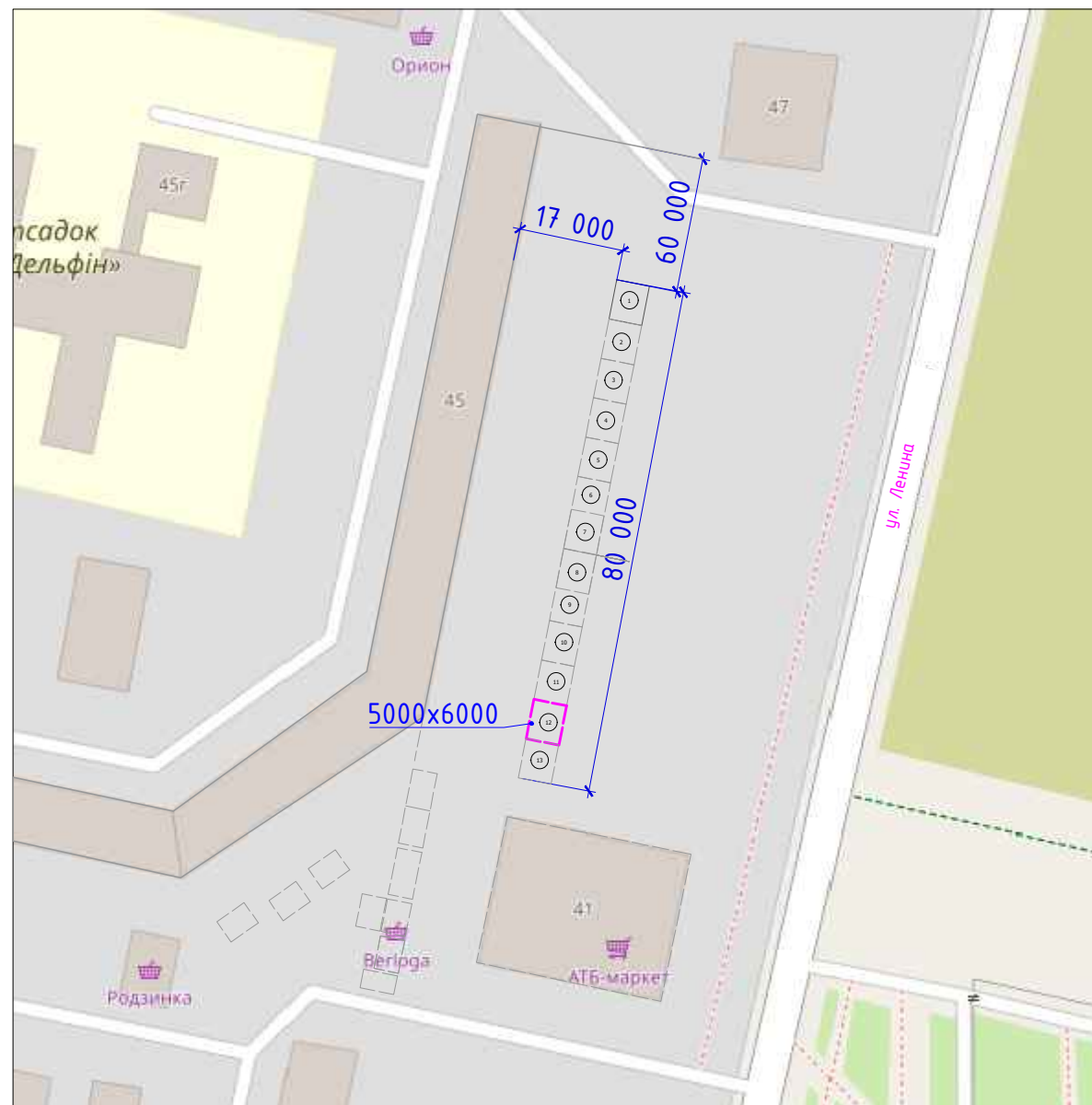
 Объект НТО на ситуационном плане

Ситуационный план

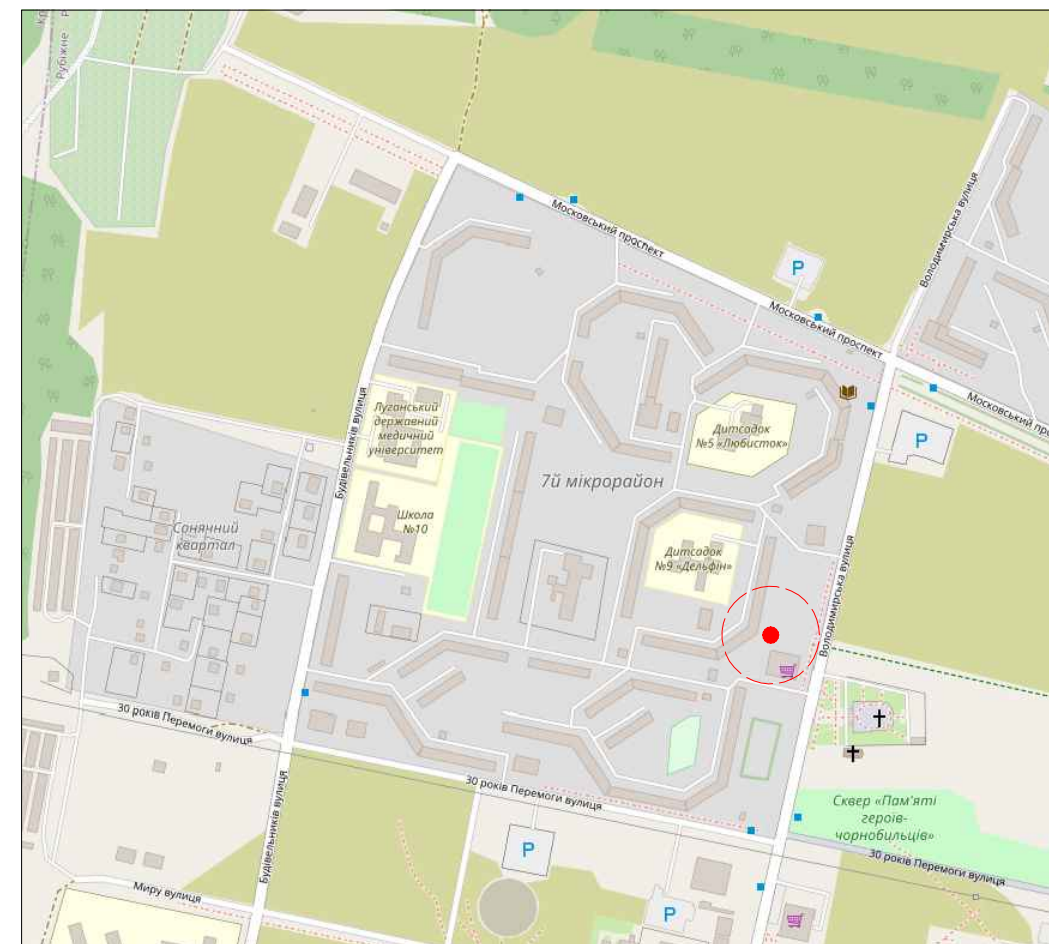


Параметры	Данные	Прим.
Кадастровый номер		
Площадь	30м ²	
Собственность		
Использование	для размещения НТО	
Категория		
Адрес	ЛНР, г. Рубежное, в р-не ул. Ленина, д. 45	
Начальная стоимость, руб.		


Схема генерального плана М 1:1000




Ситуационный план



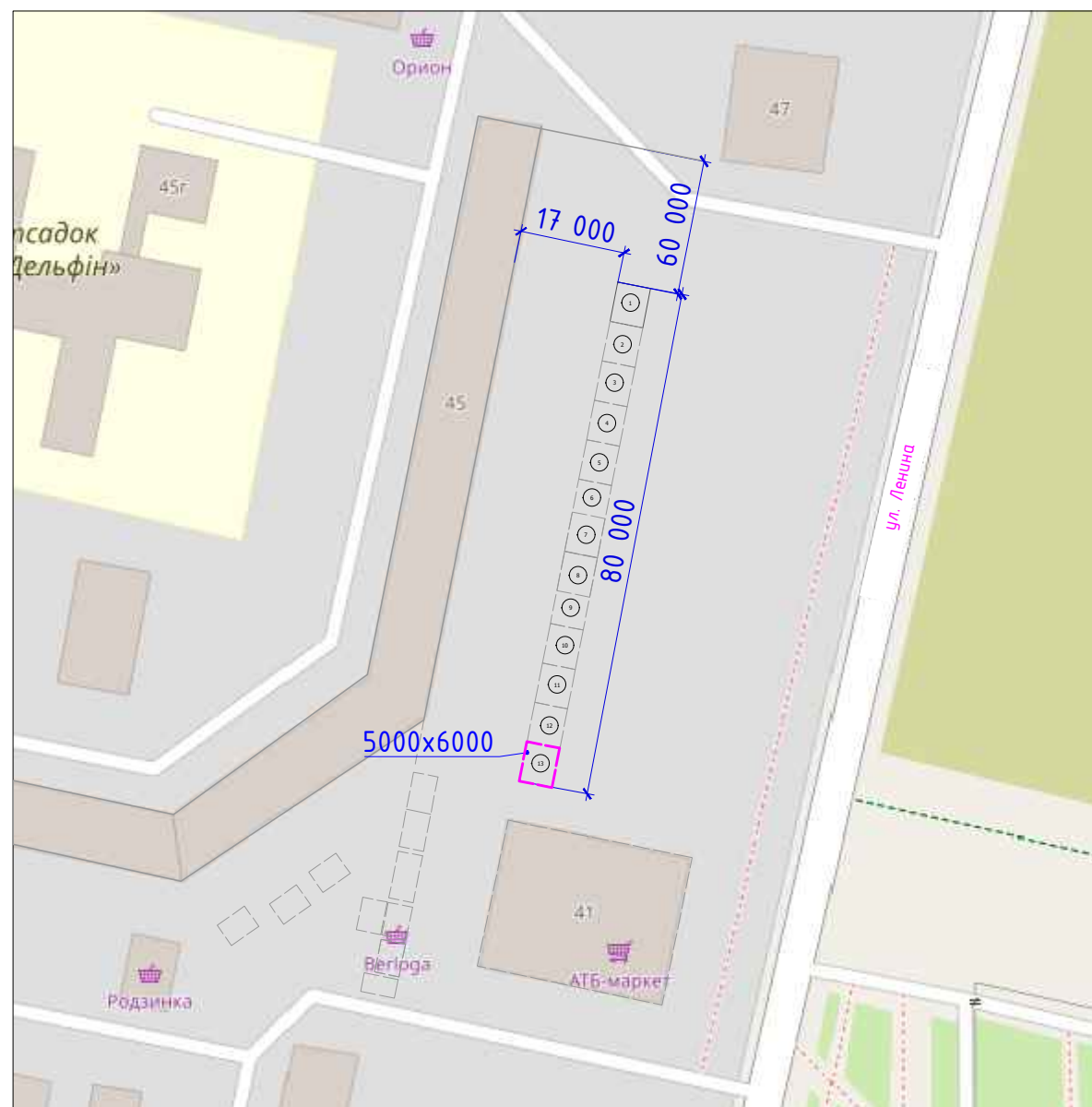
Условные обозначения

 Место положения нестационарного торгового объекта (НТО)


 Объект НТО на ситуационном плане


Параметры	Данные	Прим.
Кадастровый номер		
Площадь	30м ²	
Собственность		
Использование	для размещения НТО	
Категория		
Адрес	ЛНР, г. Рубежное, в р-не ул. Ленина, д. 45	
Начальная стоимость, руб.		

Схема генерального плана М 1:1000

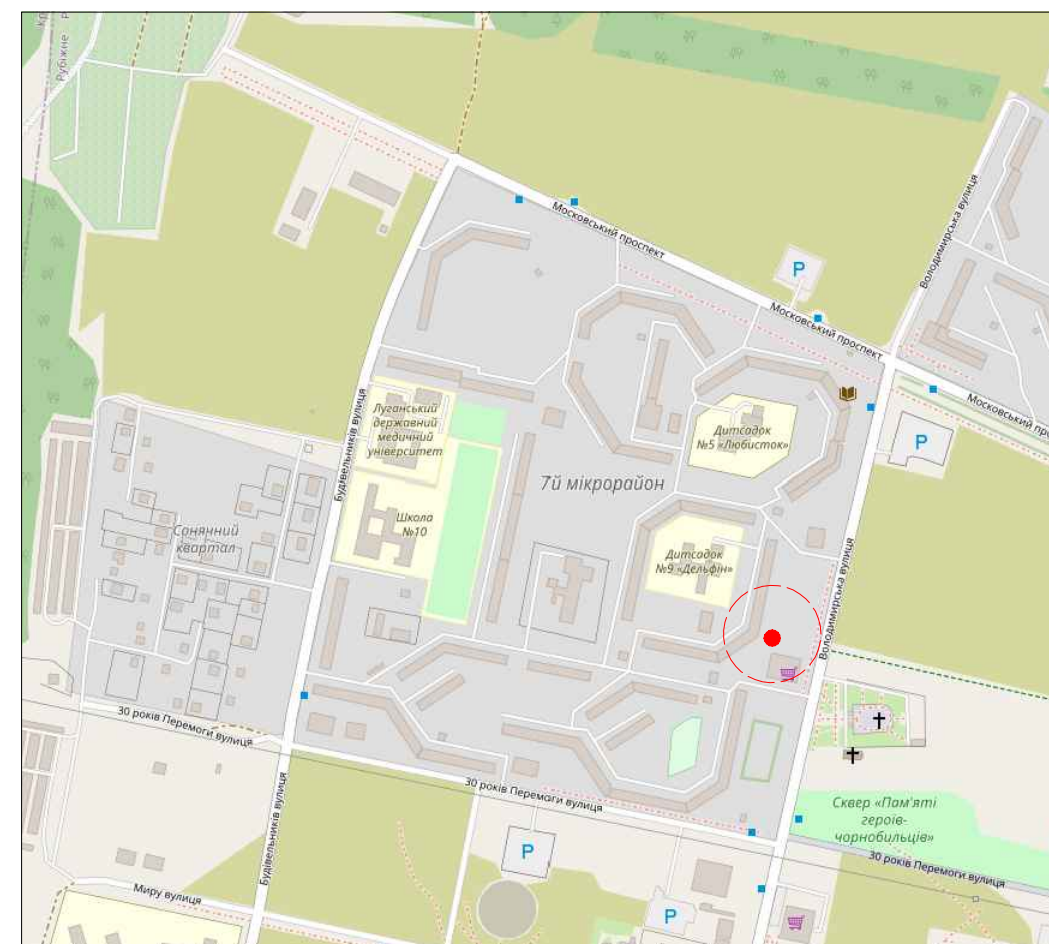


Условные обозначения

 Место положения нестационарного торгового объекта (НТО)

 Объект НТО на ситуационном плане

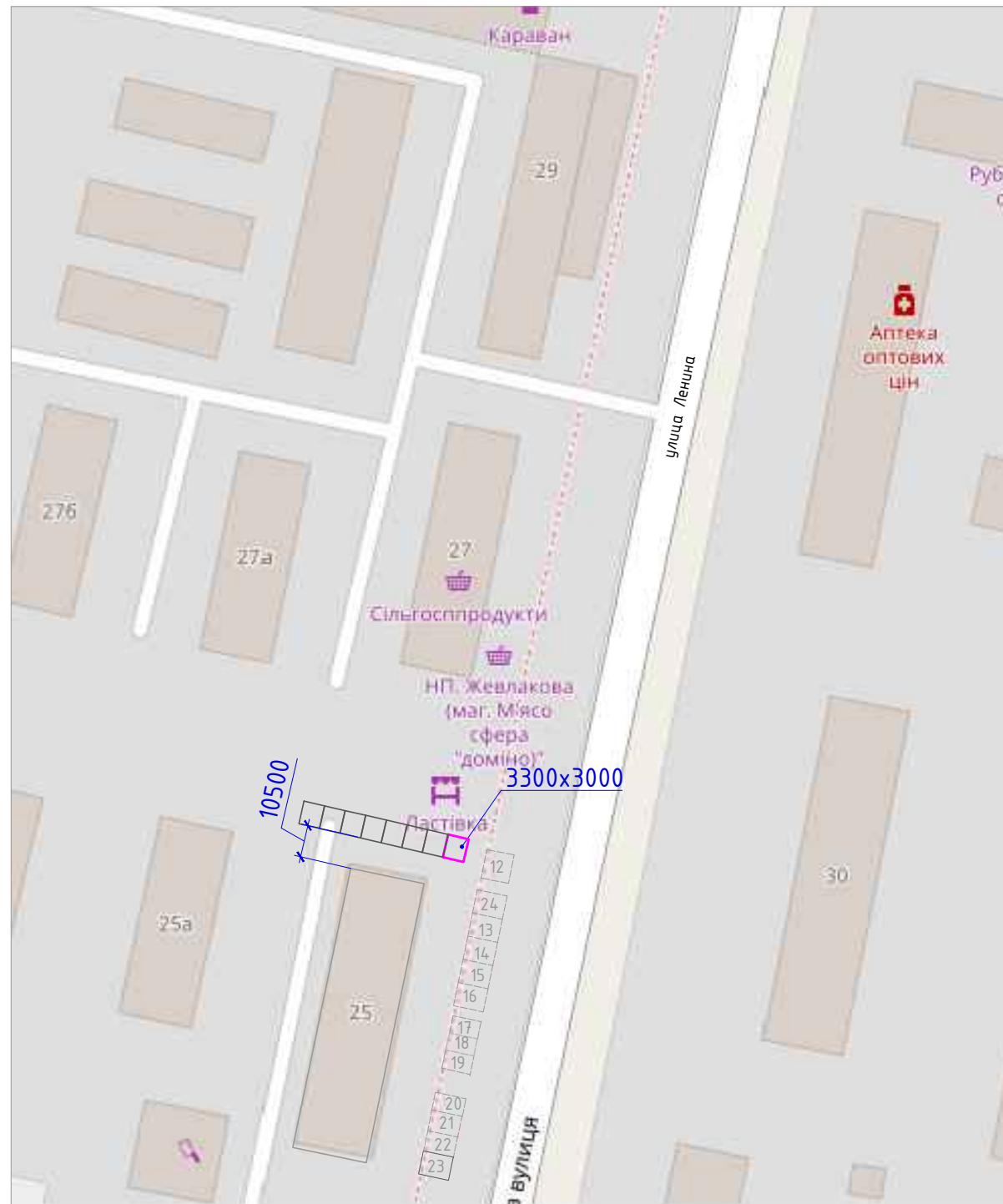
Ситуационный план



Параметры	Данные	Прим.
Кадастровый номер		
Площадь	30м ²	
Собственность		
Использование	для размещения НТО	
Категория		
Адрес	ЛНР, г. Рубежное, в р-не ул. Ленина, д. 45	
Начальная стоимость, руб.		

159_В р-не ул. Ленина, д. 25

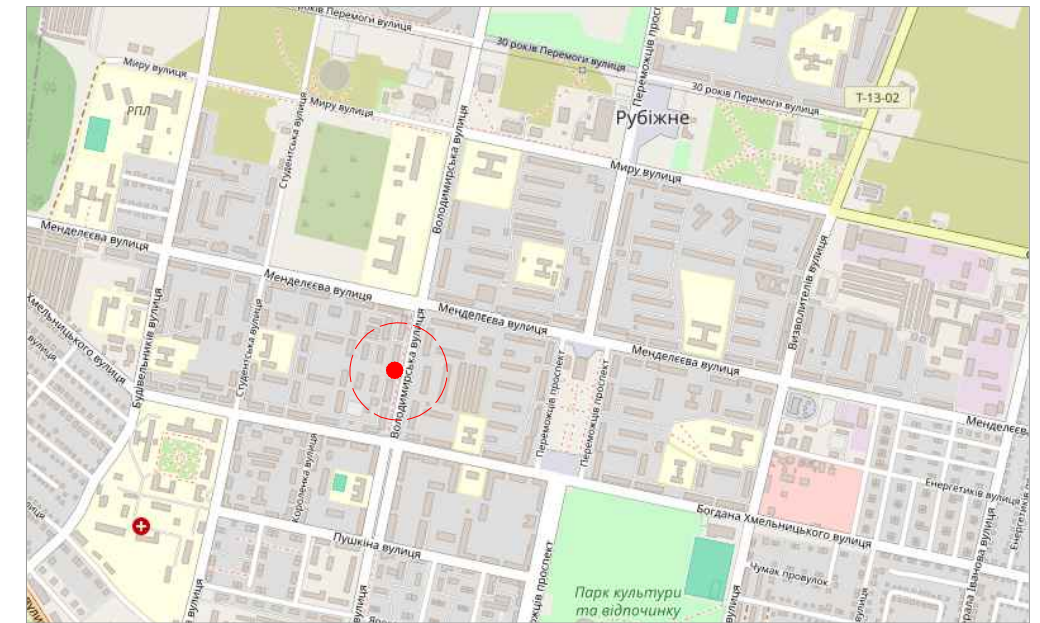
Схема генерального плана М 1:1000



Условные обозначения

- Место положения нестационарного торгового объекта (НТО)
- Объект НТО на ситуационном плане

Ситуационный план

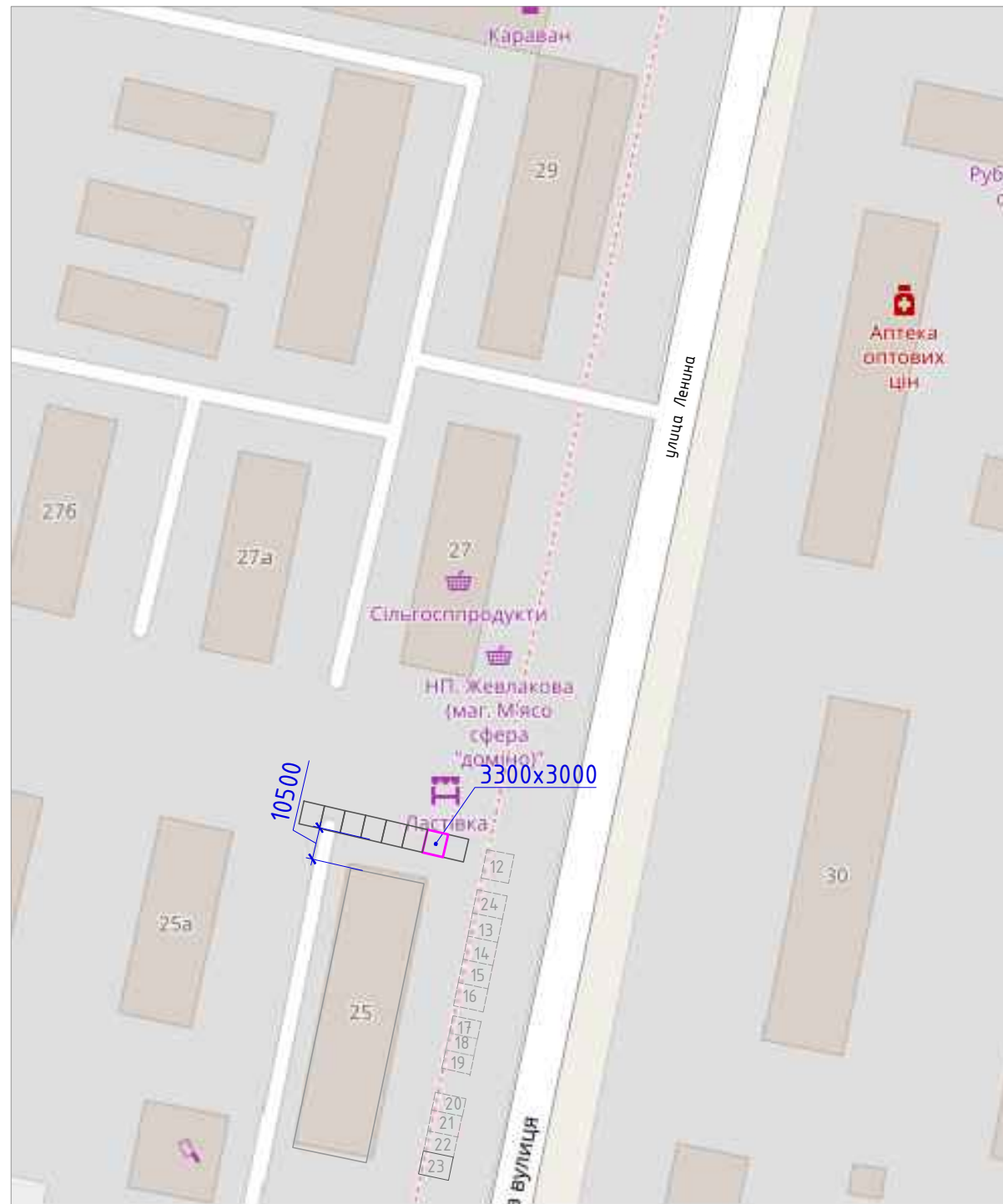


Параметры	Данные	Прим.
Кадастровый номер		
Площадь	10 м ²	
Собственность		
Использование	для размещения НТО	
Категория		
Адрес	ЛНР, г. Рубежное, в р-не ул. Ленина, д. 25	
Начальная стоимость, руб.		

Отдел градостроительства и архитектуры АГО г. Рубежное

160_В р-не ул. Ленина, д. 25

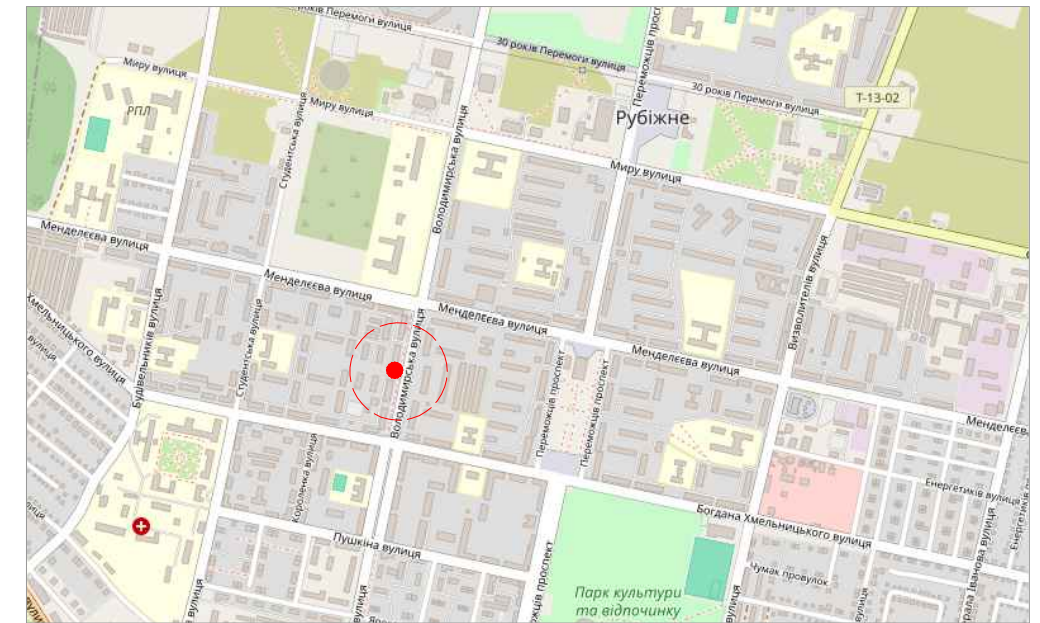
Схема генерального плана М 1:1000



Условные обозначения

- Место положения нестационарного торгового объекта (НТО)
- Объект НТО на ситуационном плане

Ситуационный план

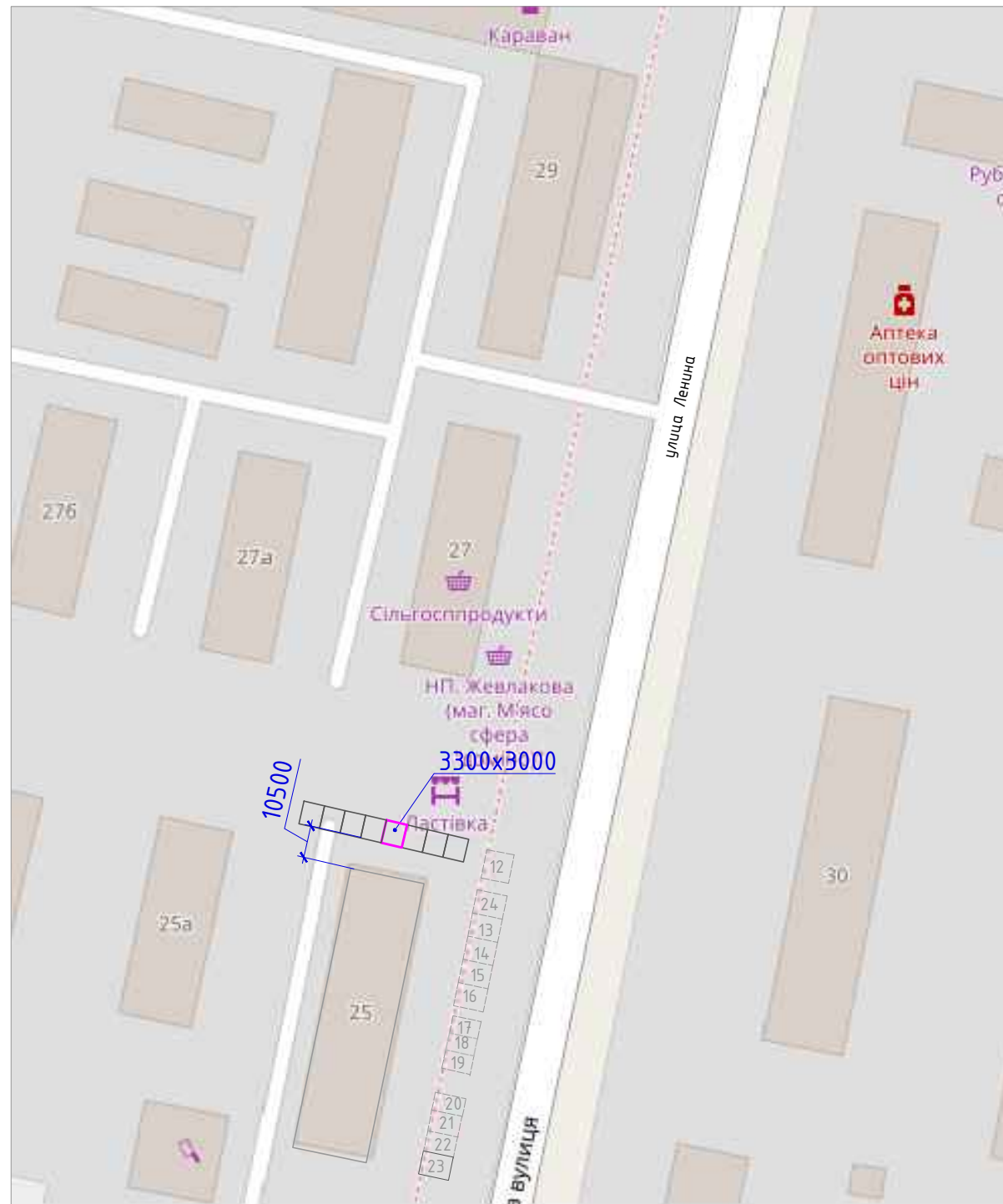


Параметры	Данные	Прим.
Кадастровый номер		
Площадь	10 м ²	
Собственность		
Использование	для размещения НТО	
Категория		
Адрес	ЛНР, г. Рубежное, в р-не ул. Ленина, д. 25	
Начальная стоимость, руб.		

Отдел градостроительства и архитектуры АГО г. Рубежное

162_В р-не ул. Ленина, д. 25

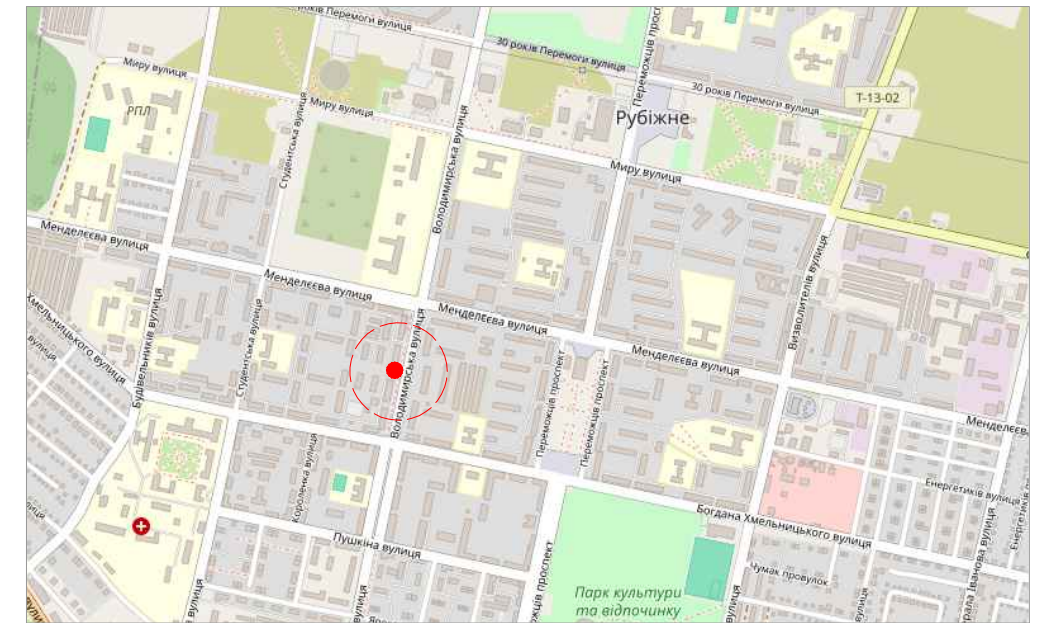
Схема генерального плана М 1:1000



Условные обозначения

- Место положения нестационарного торгового объекта (НТО)
- Объект НТО на ситуационном плане

Ситуационный план



Параметры	Данные	Прим.
Кадастровый номер		
Площадь	10 м ²	
Собственность		
Использование	для размещения НТО	
Категория		
Адрес	ЛНР, г. Рубежное, в р-не ул. Ленина, д. 25	
Начальная стоимость, руб.		

Отдел градостроительства и архитектуры АГО г. Рубежное

163_В р-не ул. Ленина, д. 25

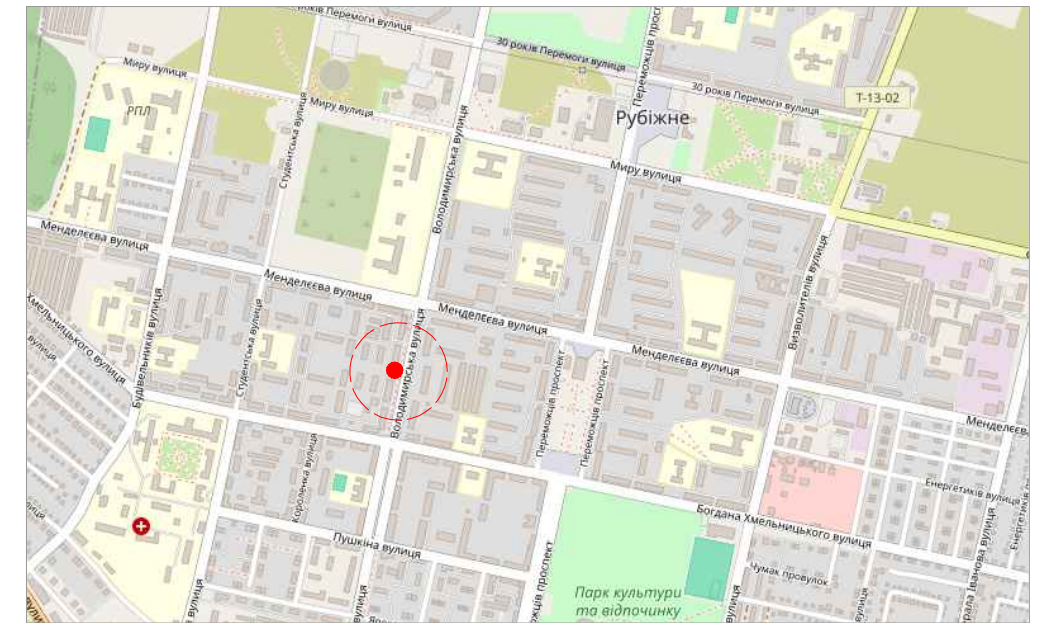
Схема генерального плана М 1:1000



Условные обозначения

- Место положения нестационарного торгового объекта (НТО)
- Объект НТО на ситуационном плане

Ситуационный план

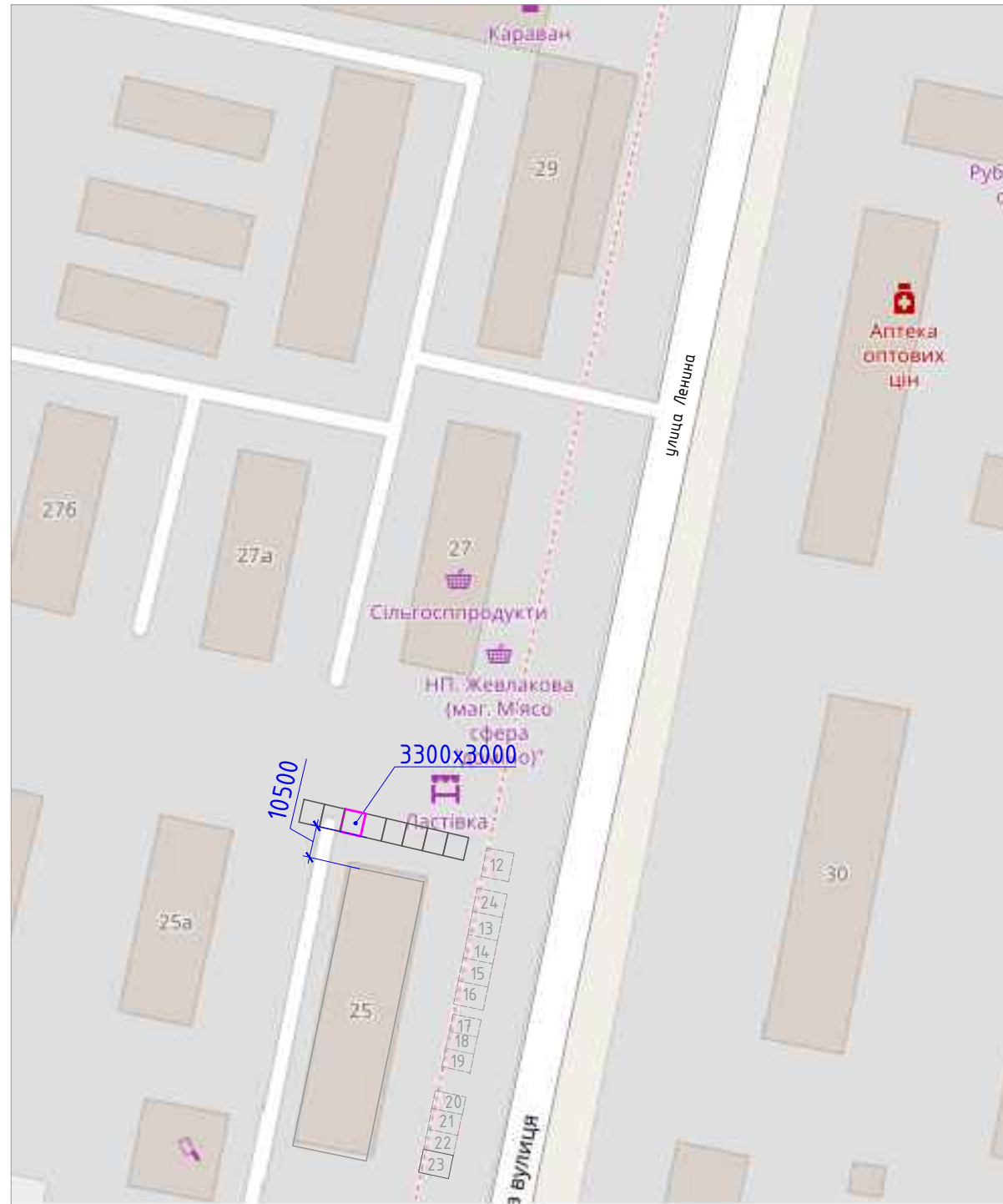


Параметры	Данные	Прим.
Кадастровый номер		
Площадь	10 м ²	
Собственность		
Использование	для размещения НТО	
Категория		
Адрес	ЛНР, г. Рубежное, в р-не ул. Ленина, д. 25	
Начальная стоимость, руб.		



Отдел градостроительства и архитектуры АГО г. Рубежное

164_В р-не ул. Ленина, д. 25

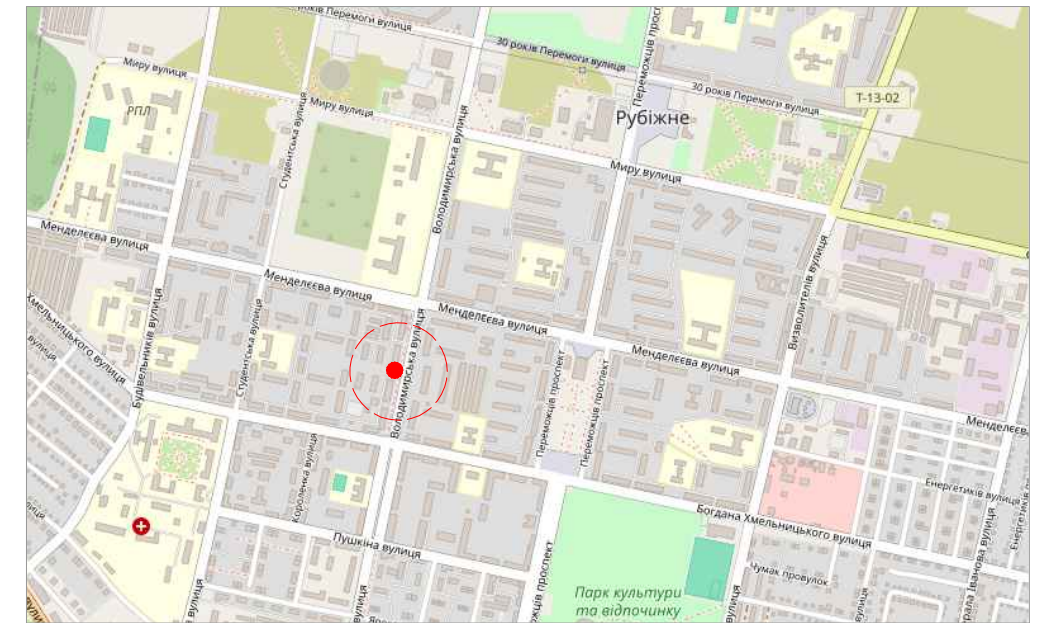
Схема генерального плана М 1:1000



Условные обозначения

-  Место положения нестационарного торгового объекта (НТО)
-  Объект НТО на ситуационном плане

Ситуационный план

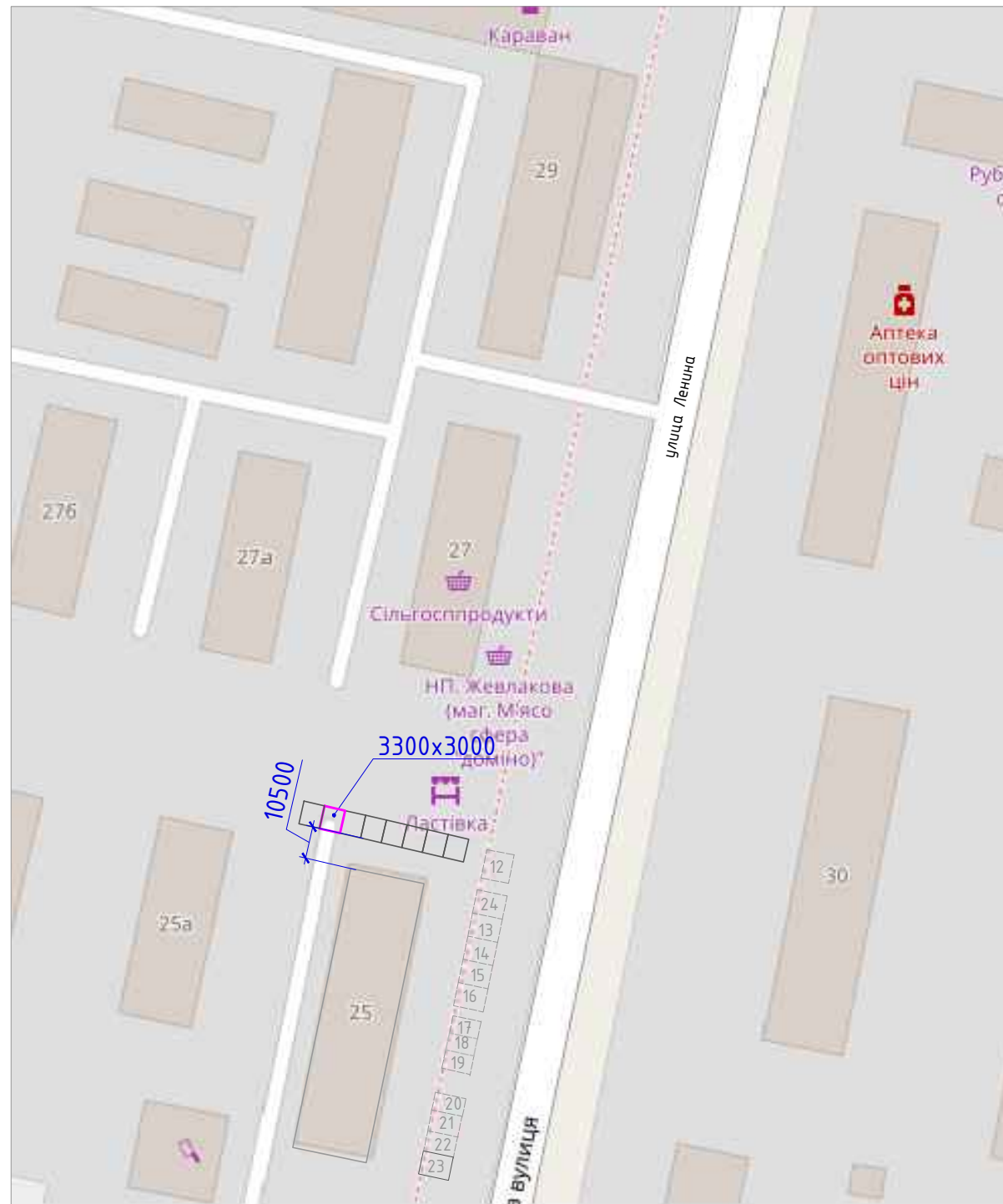


Параметры	Данные	Прим.
Кадастровый номер		
Площадь	10 м ²	
Собственность		
Использование	для размещения НТО	
Категория		
Адрес	ЛНР, г. Рубежное, в р-не ул. Ленина, д. 25	
Начальная стоимость, руб.		



Отдел градостроительства и архитектуры АГО г. Рубежное

165_В р-не ул. Ленина, д. 25

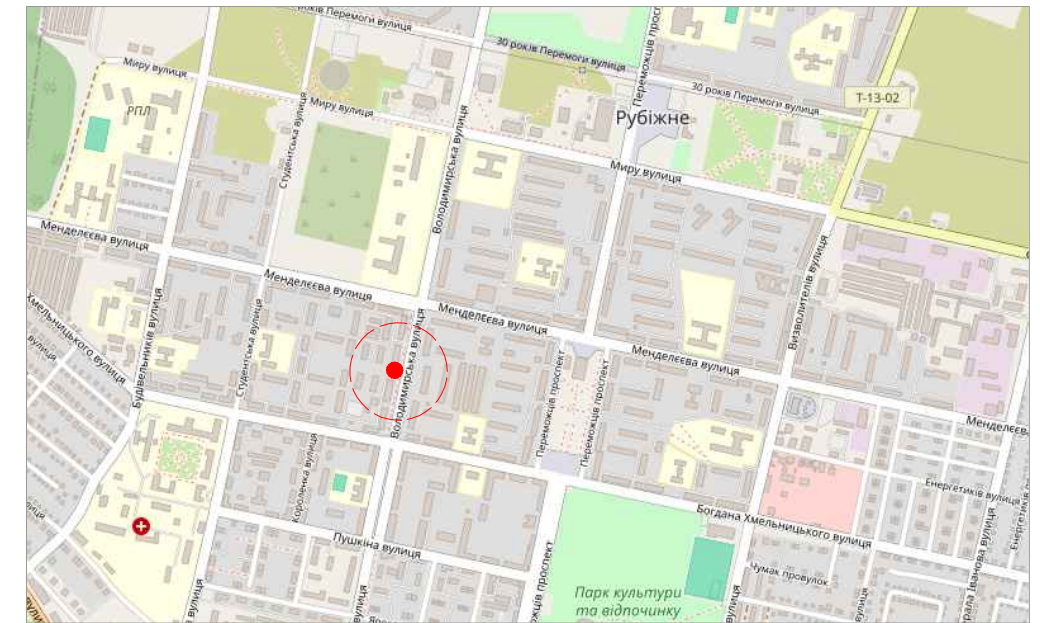
Схема генерального плана М 1:1000



Условные обозначения

-  Место положения нестационарного торгового объекта (НТО)
-  Объект НТО на ситуационном плане

Ситуационный план

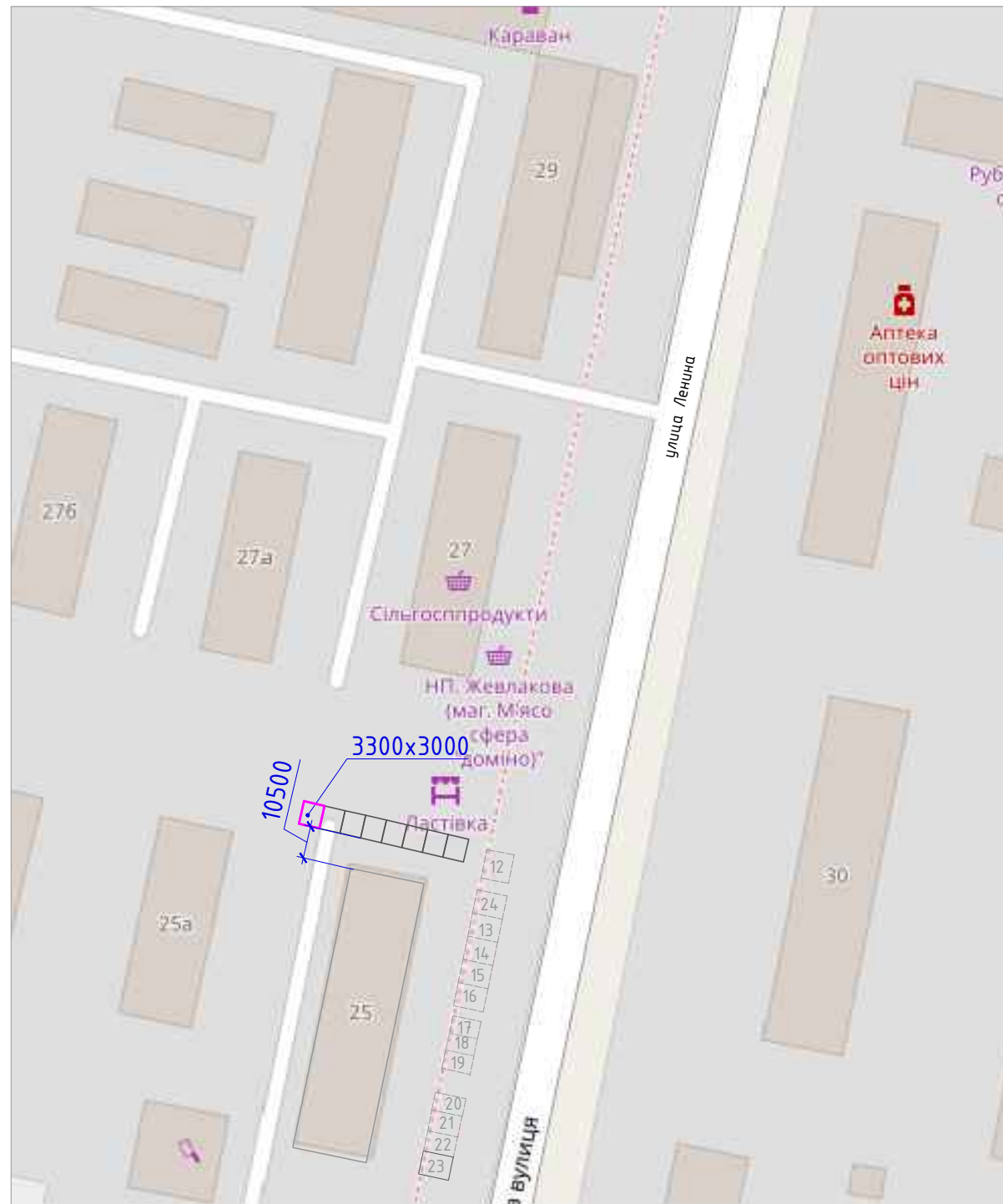


Параметры	Данные	Прим.
Кадастровый номер		
Площадь	10 м ²	
Собственность		
Использование	для размещения НТО	
Категория		
Адрес	ЛНР, г. Рубежное, в р-не ул. Ленина, д. 25	
Начальная стоимость, руб.		



Отдел градостроительства и архитектуры АГО г. Рубежное

166_В р-не ул. Ленина, д. 25

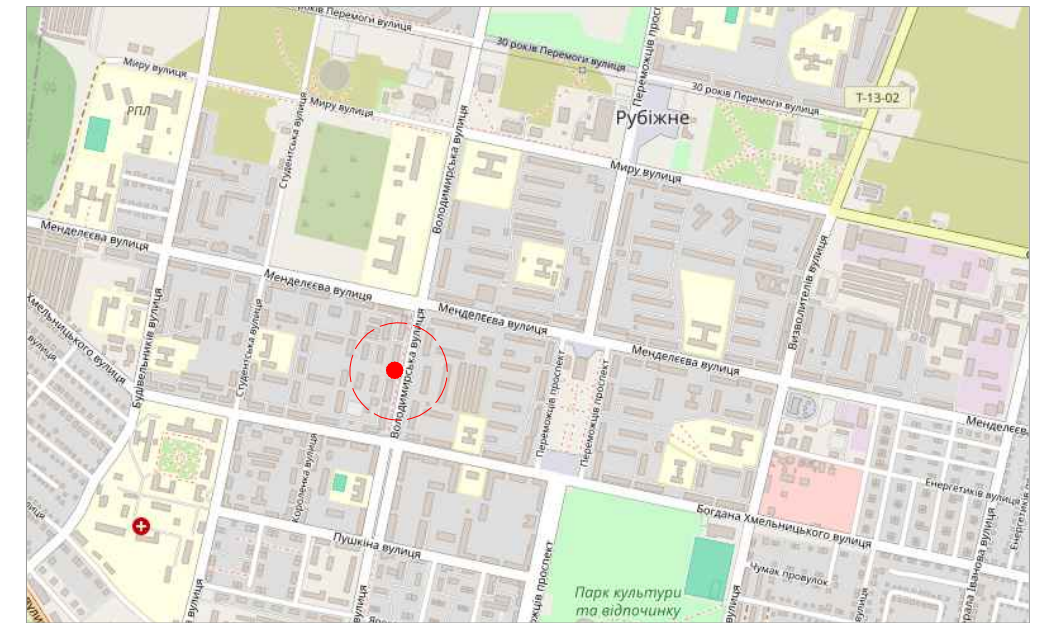
Схема генерального плана М 1:1000



Условные обозначения

-  Место положения нестационарного торгового объекта (НТО)
-  Объект НТО на ситуационном плане

Ситуационный план

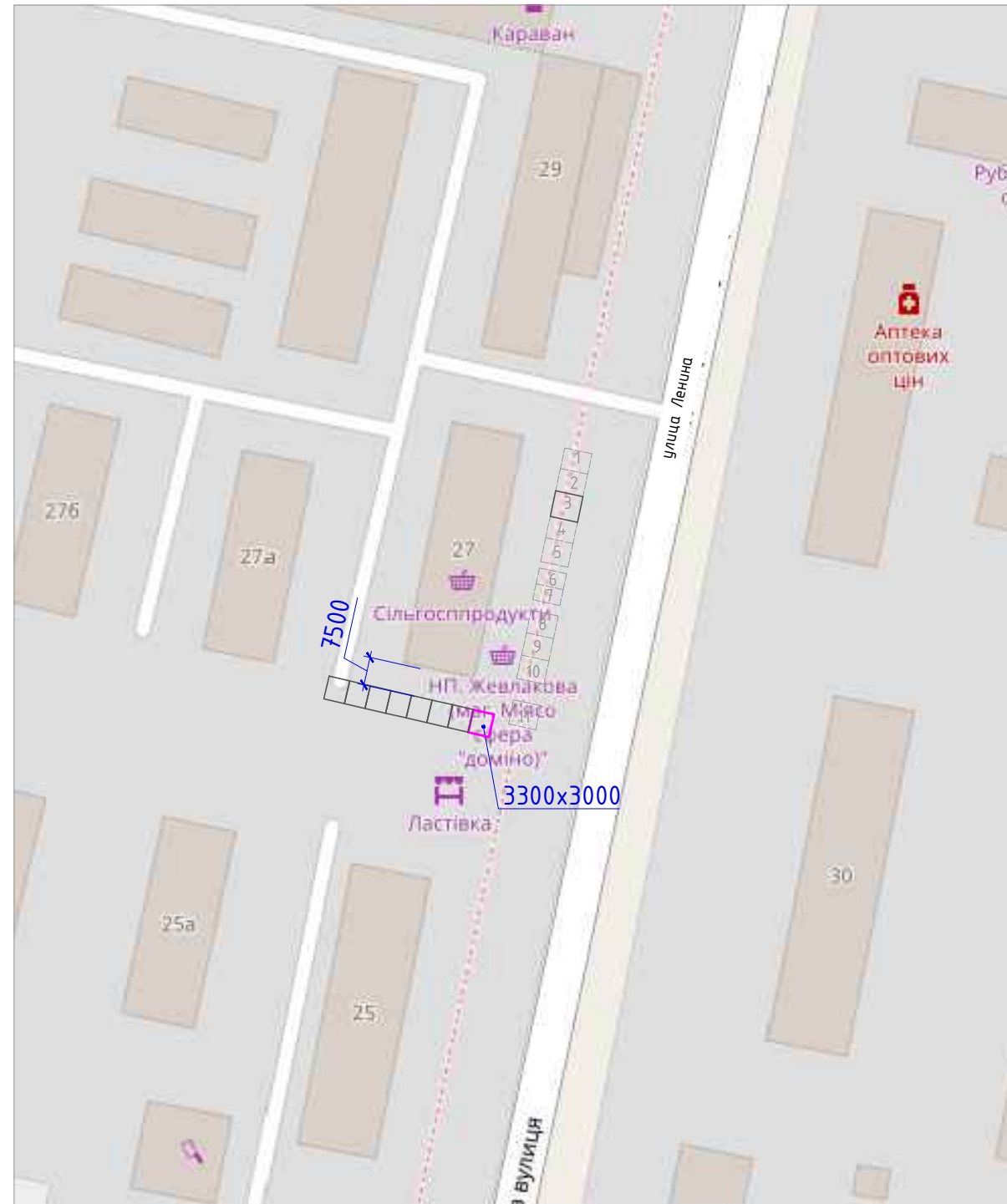


Параметры	Данные	Прим.
Кадастровый номер		
Площадь	10 м ²	
Собственность		
Использование	для размещения НТО	
Категория		
Адрес	ЛНР, г. Рубежное, в р-не ул. Ленина, д. 25	
Начальная стоимость, руб.		

Отдел градостроительства и архитектуры АГО г. Рубежное

167_В р-не ул. Ленина, д. 27

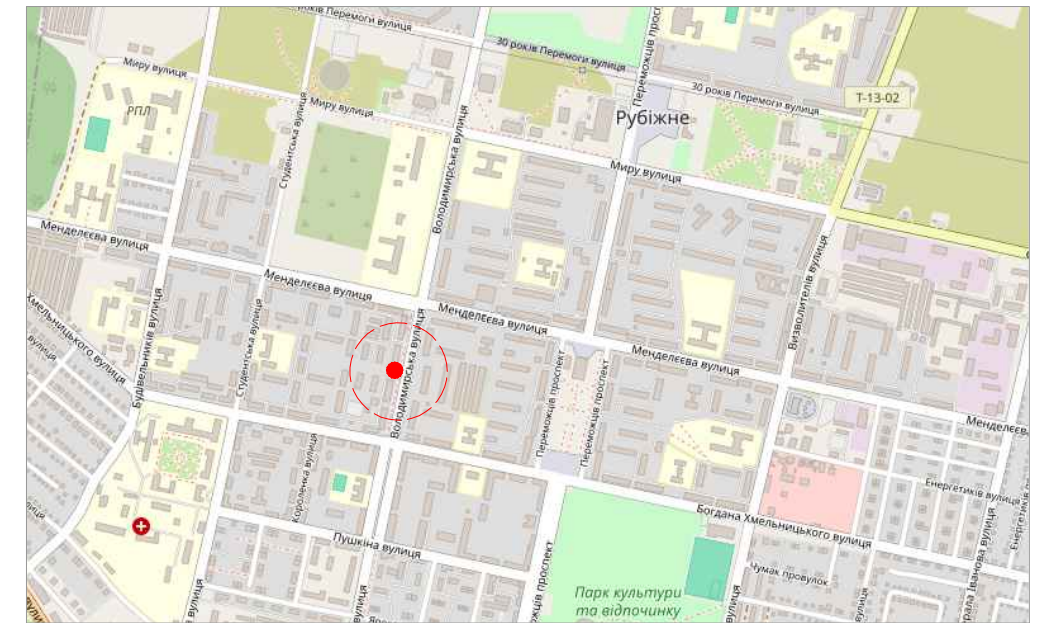
Схема генерального плана М 1:1000



Условные обозначения

- Место положения нестационарного торгового объекта (НТО)
- Объект НТО на ситуационном плане

Ситуационный план

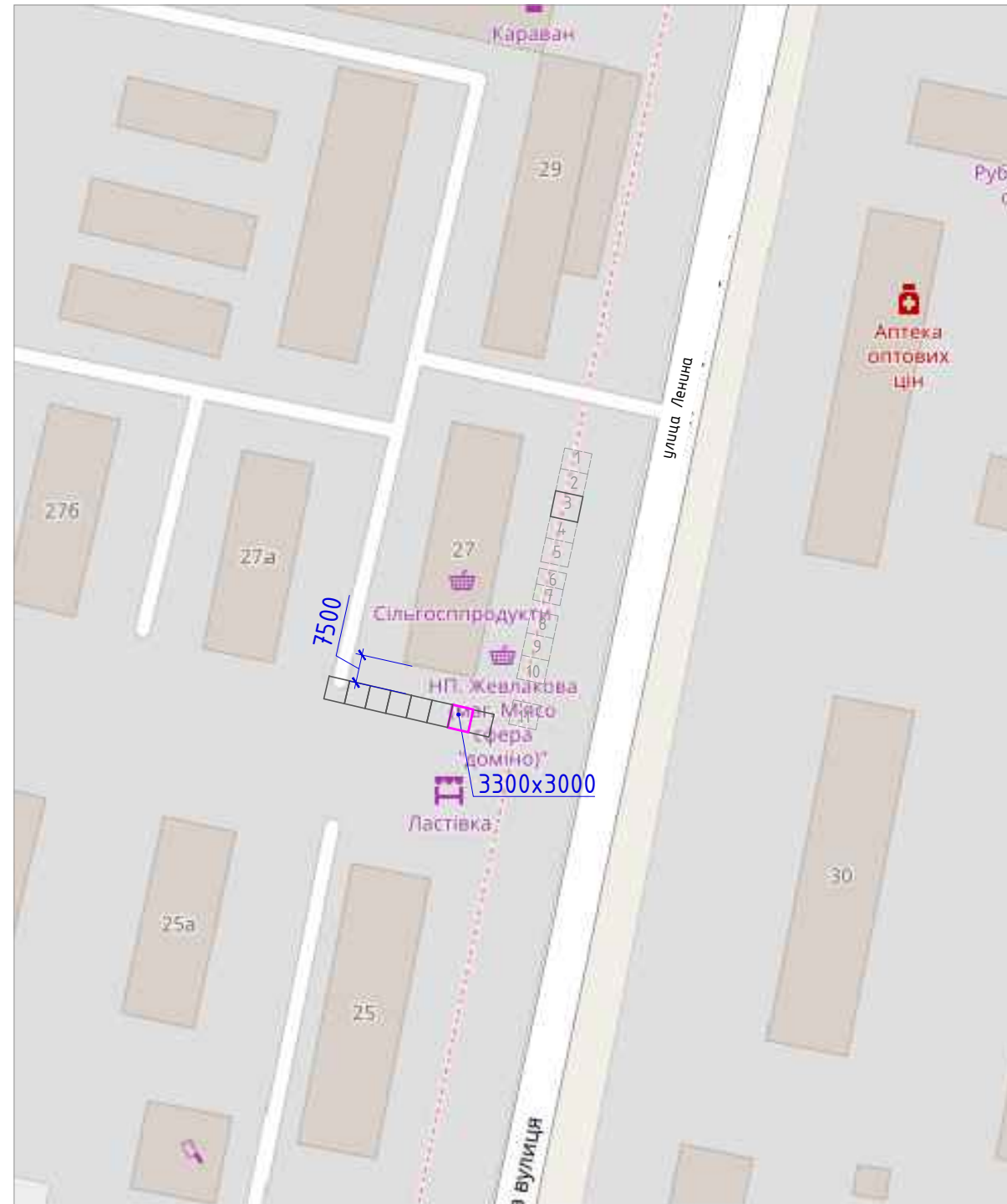


Параметры	Данные	Прим.
Кадастровый номер		
Площадь	10 м ²	
Собственность		
Использование	для размещения НТО	
Категория		
Адрес	ЛНР, г. Рубежное, в р-не ул. Ленина, д. 27	
Начальная стоимость, руб.		

Отдел градостроительства и архитектуры АГО г. Рубежное

168_В р-не ул. Ленина, д. 27

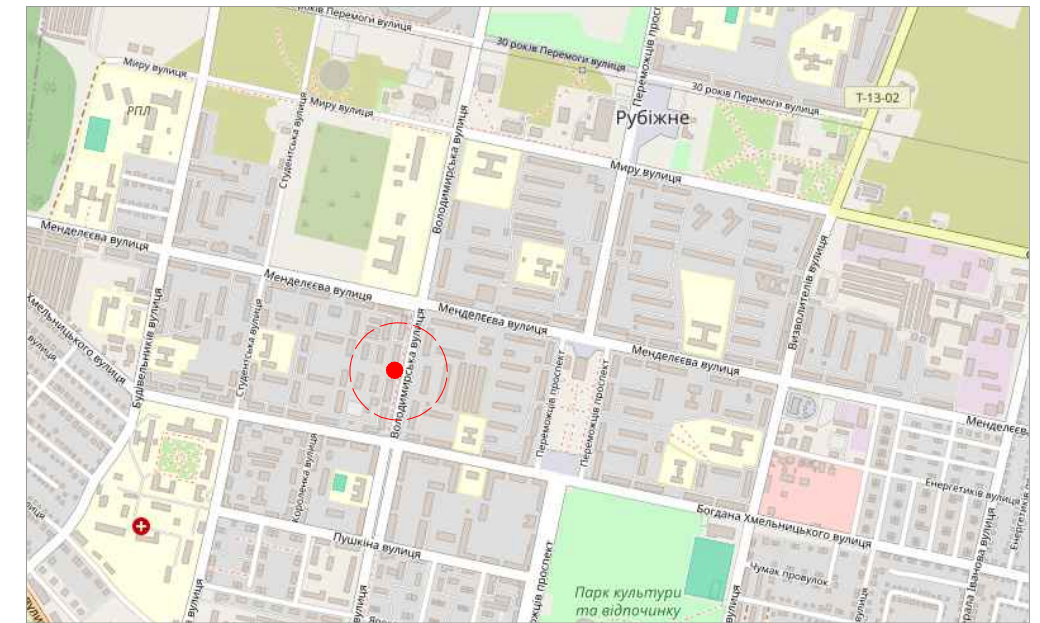
Схема генерального плана М 1:1000



Условные обозначения

- Место положения нестационарного торгового объекта (НТО)
- Объект НТО на ситуационном плане

Ситуационный план

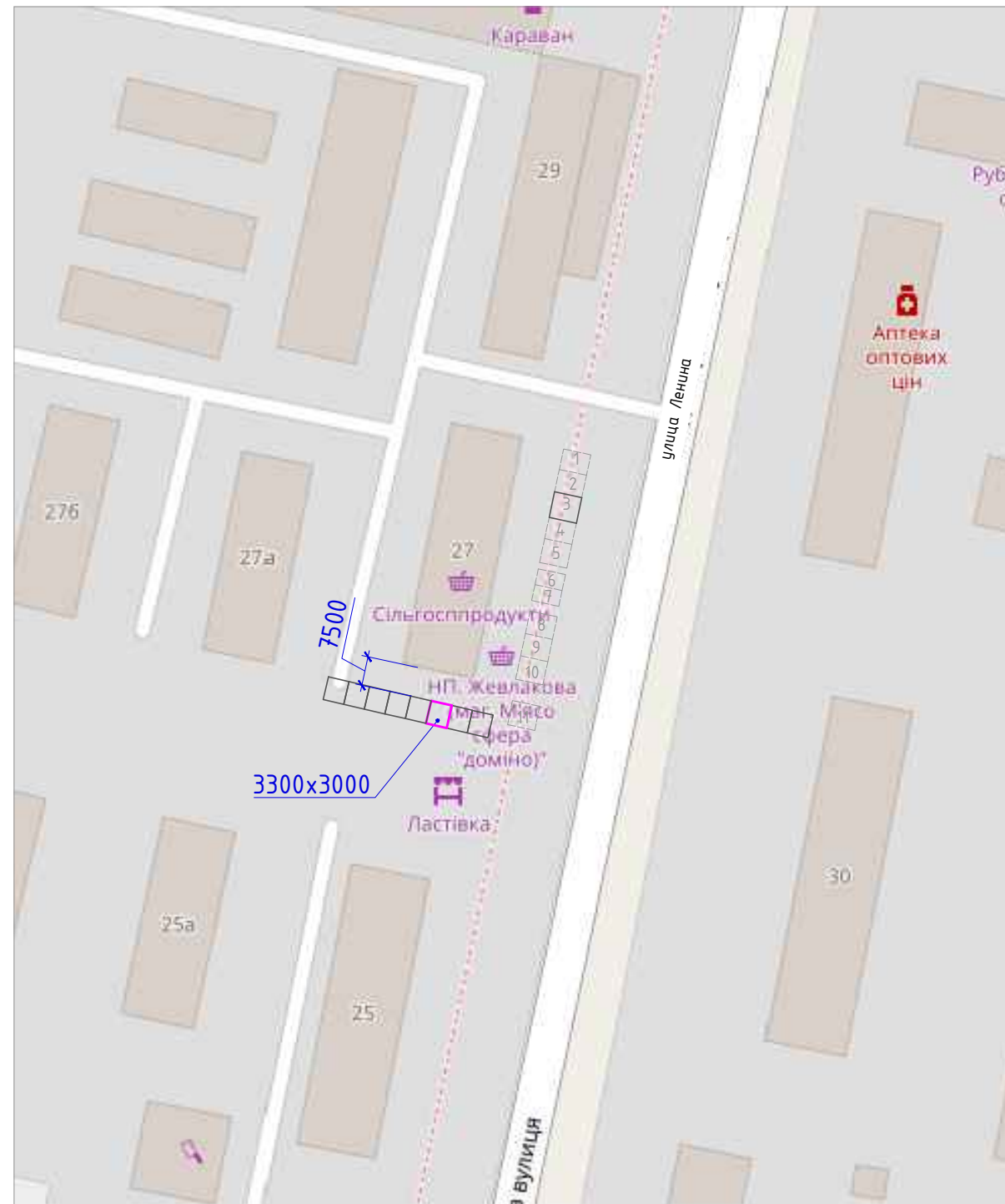


Параметры	Данные	Прим.
Кадастровый номер		
Площадь	10 м ²	
Собственность		
Использование	для размещения НТО	
Категория		
Адрес	ЛНР, г. Рубежное, в р-не ул. Ленина, д. 27	
Начальная стоимость, руб.		

Отдел градостроительства и архитектуры АГО г. Рубежное

169_В р-не ул. Ленина, д. 27

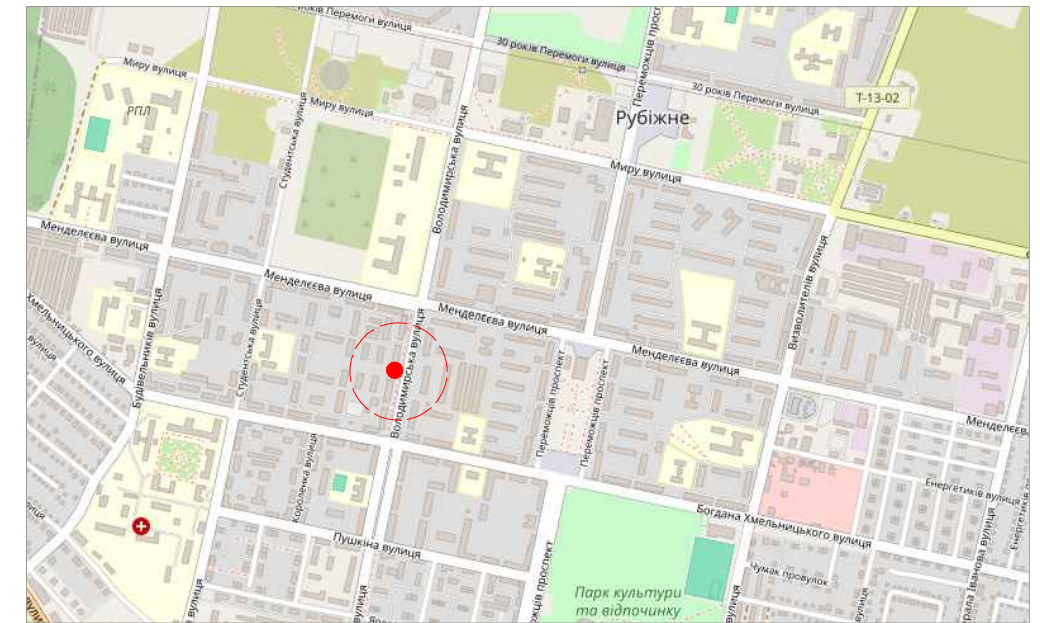
Схема генерального плана М 1:1000



Условные обозначения

- Место положения нестационарного торгового объекта (НТО)
- Объект НТО на ситуационном плане

Ситуационный план



Параметры	Данные	Прим.
Кадастровый номер		
Площадь	10 м ²	
Собственность		
Использование	для размещения НТО	
Категория		
Адрес	ЛНР, г. Рубежное, в р-не ул. Ленина, д. 27	
Начальная стоимость, руб.		



Отдел градостроительства и архитектуры АГО г. Рубежное

170_В р-не ул. Ленина, д. 27

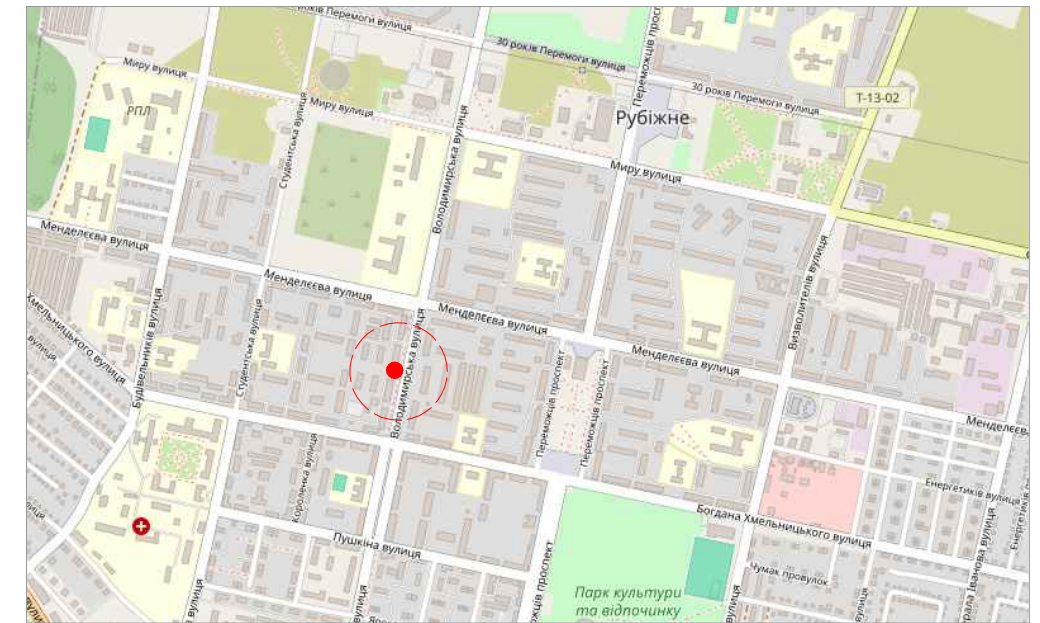
Схема генерального плана М 1:1000



Условные обозначения

-  Место положения нестационарного торгового объекта (НТО)
-  Объект НТО на ситуационном плане

Ситуационный план

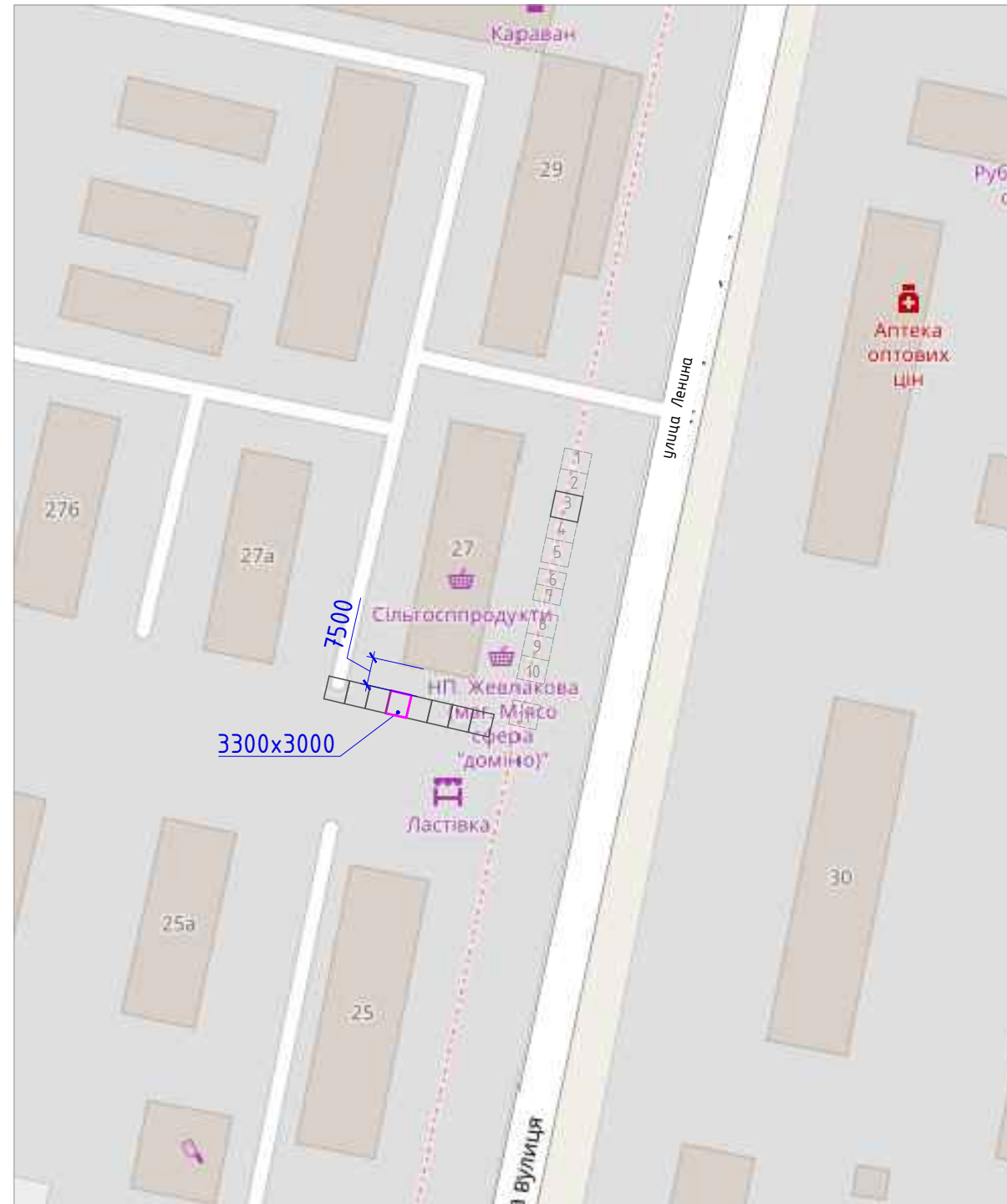


Параметры	Данные	Прим.
Кадастровый номер		
Площадь	10 м ²	
Собственность		
Использование	для размещения НТО	
Категория		
Адрес	ЛНР, г. Рубежное, в р-не ул. Ленина, д. 27	
Начальная стоимость, руб.		

Отдел градостроительства и архитектуры АГО г. Рубежное

171_В р-не ул. Ленина, д. 27

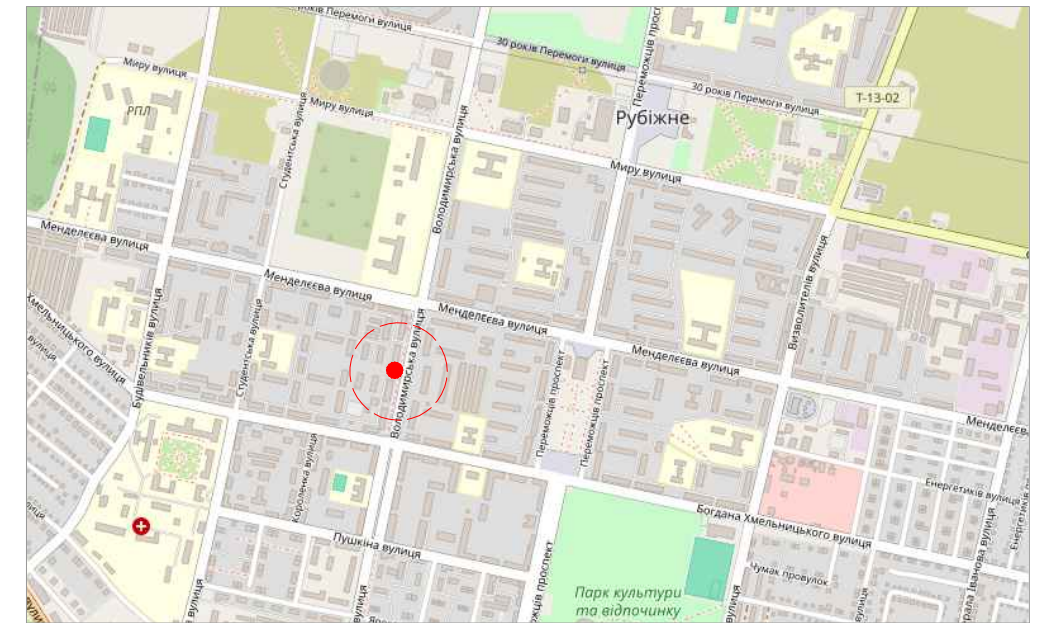
Схема генерального плана М 1:1000



Условные обозначения

- Место положения нестационарного торгового объекта (НТО)
- Объект НТО на ситуационном плане

Ситуационный план



Параметры	Данные	Прим.
Кадастровый номер		
Площадь	10 м ²	
Собственность		
Использование	для размещения НТО	
Категория		
Адрес	ЛНР, г. Рубежное, в р-не ул. Ленина, д. 27	
Начальная стоимость, руб.		

Отдел градостроительства и архитектуры АГО г. Рубежное

172_В р-не ул. Ленина, д. 27

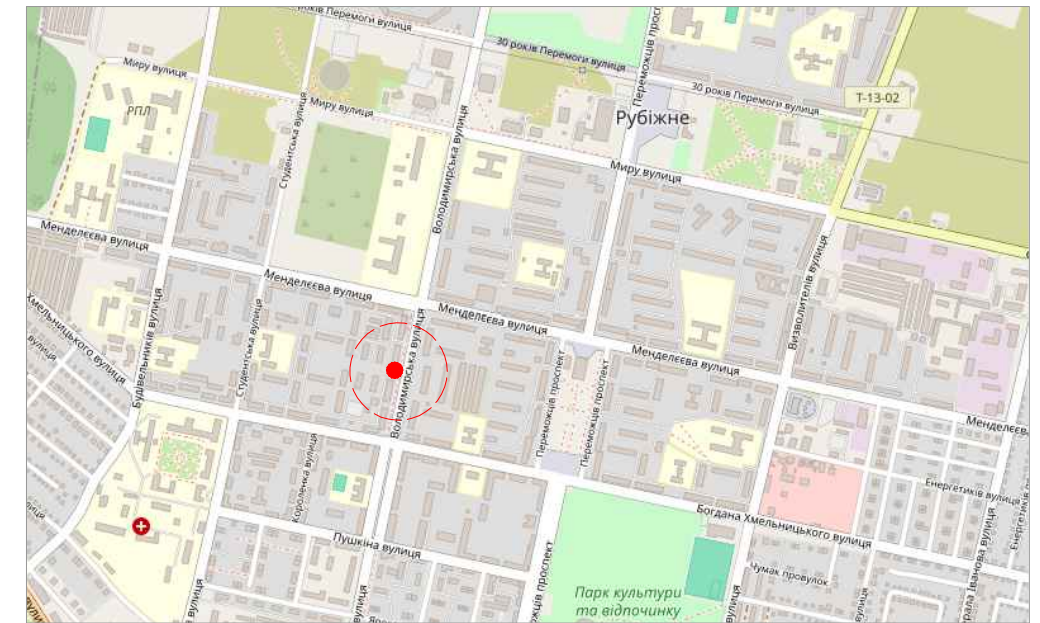
Схема генерального плана М 1:1000



Условные обозначения

- Место положения нестационарного торгового объекта (НТО)
- Объект НТО на ситуационном плане

Ситуационный план



Параметры	Данные	Прим.
Кадастровый номер		
Площадь	10 м ²	
Собственность		
Использование	для размещения НТО	
Категория		
Адрес	ЛНР, г. Рубежное, в р-не ул. Ленина, д. 27	
Начальная стоимость, руб.		

Отдел градостроительства и архитектуры АГО г. Рубежное

173_В р-не ул. Ленина, д. 27

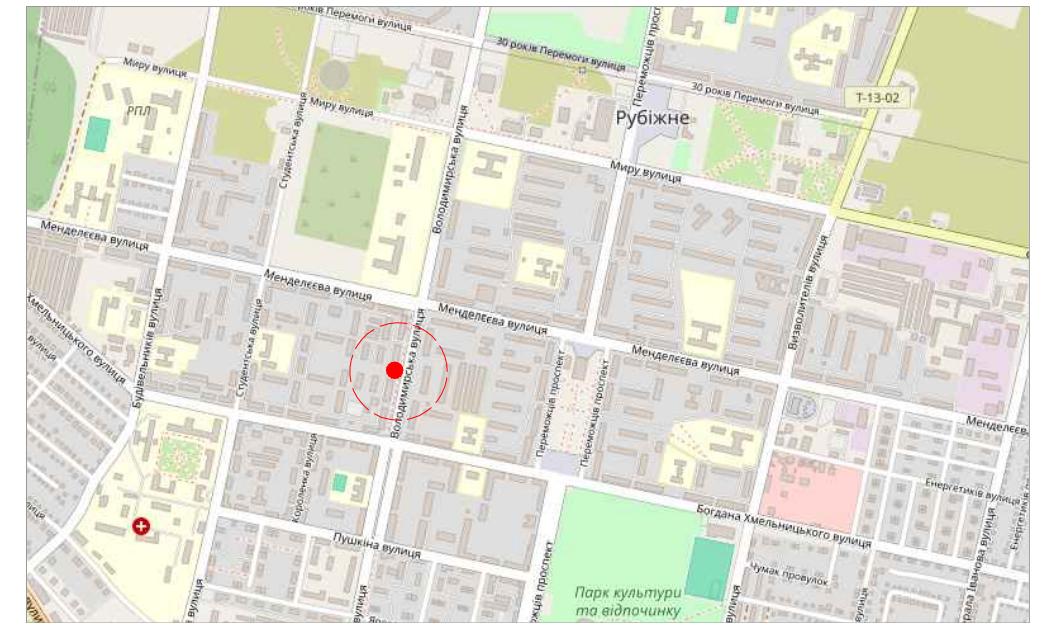
Схема генерального плана М 1:1000



Условные обозначения

- Место положения нестационарного торгового объекта (НТО)
- Объект НТО на ситуационном плане

Ситуационный план



Параметры	Данные	Прим.
Кадастровый номер		
Площадь	10 м ²	
Собственность		
Использование	для размещения НТО	
Категория		
Адрес	ЛНР, г. Рубежное, в р-не ул. Ленина, д. 27	
Начальная стоимость, руб.		

Отдел градостроительства и архитектуры АГО г. Рубежное

174_В р-не ул. Ленина, д. 27

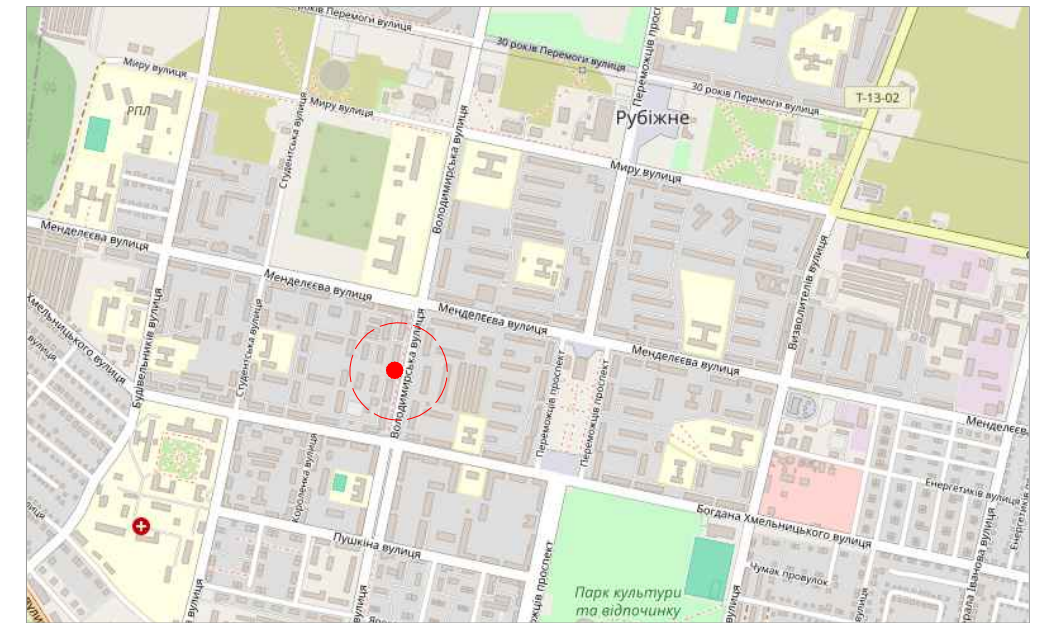
Схема генерального плана М 1:1000



Условные обозначения

- Место положения нестационарного торгового объекта (НТО)
- Объект НТО на ситуационном плане

Ситуационный план



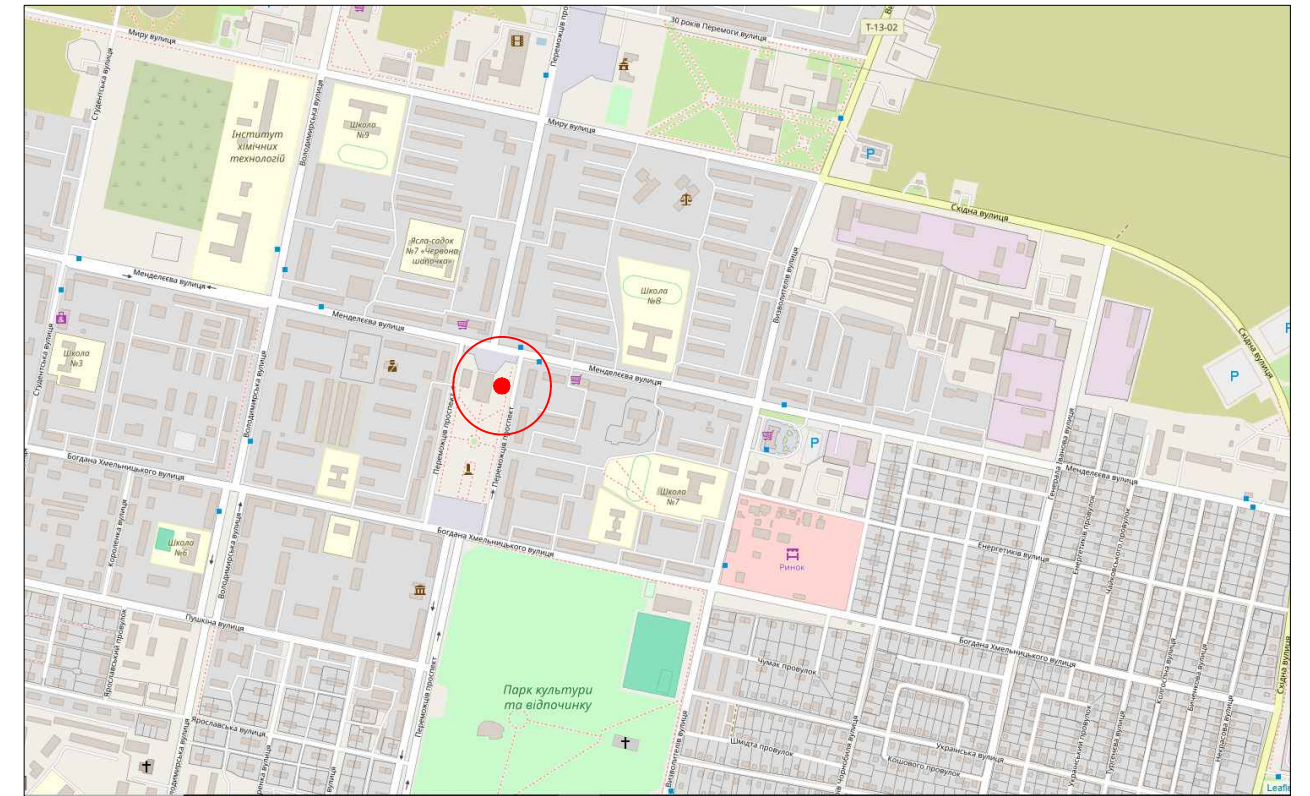
Параметры	Данные	Прим.
Кадастровый номер		
Площадь	10 м ²	
Собственность		
Использование	для размещения НТО	
Категория		
Адрес	ЛНР, г. Рубежное, в р-не ул. Ленина, д. 27	
Начальная стоимость, руб.		

Отдел градостроительства и архитектуры АГО г. Рубежное



Схема генерального плана М 1:1000



Ситуационный план



Условные обозначения

-  Место положения нестационарного торгового объекта (НТО)
-  Объект НТО на ситуационном плане

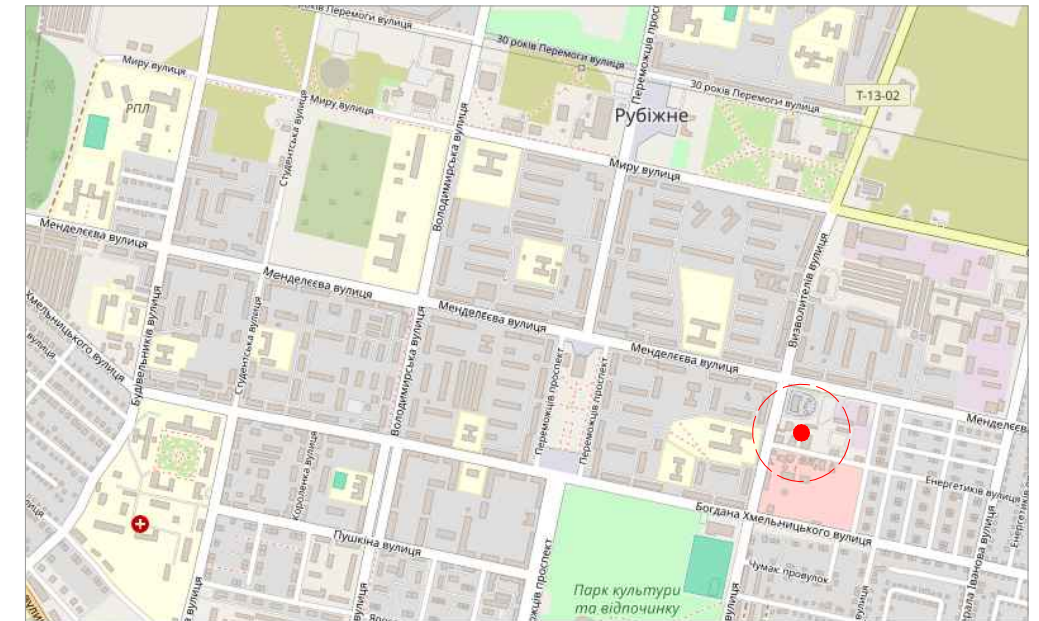
Параметры	Данные	Прим.
Кадастровый номер	95:29:0000000:24820	
Площадь	16 м ²	
Собственность	Муниципальная собственность	
Использование	для размещения НТО	
Категория	Земли населенных пунктов	
Адрес	ЛНР, г. Рубежное, р-н кинотеатра "Комсомолец", ул. Менделеева, д. 28	
Начальная стоимость, руб.		

Схема генерального плана М 1:1000



176_Р-н автовокзала ул. Освободителей,
д. 98

Ситуационный план



Условные обозначения

- Место положения нестационарного торгового объекта (НТО)
- Объект НТО на ситуационном плане



Параметры	Данные	Прим.
Кадастровый номер		
Площадь	30 м ²	
Собственность		
Использование	для размещения НТО	
Категория		
Адрес	ЛНР, г. Рубежное, р-н автовокзала ул. Освободителей, д. 98	
Начальная стоимость, руб.		

Отдел градостроительства и архитектуры АГО г. Рубежное

Схема генерального плана М 1:1000

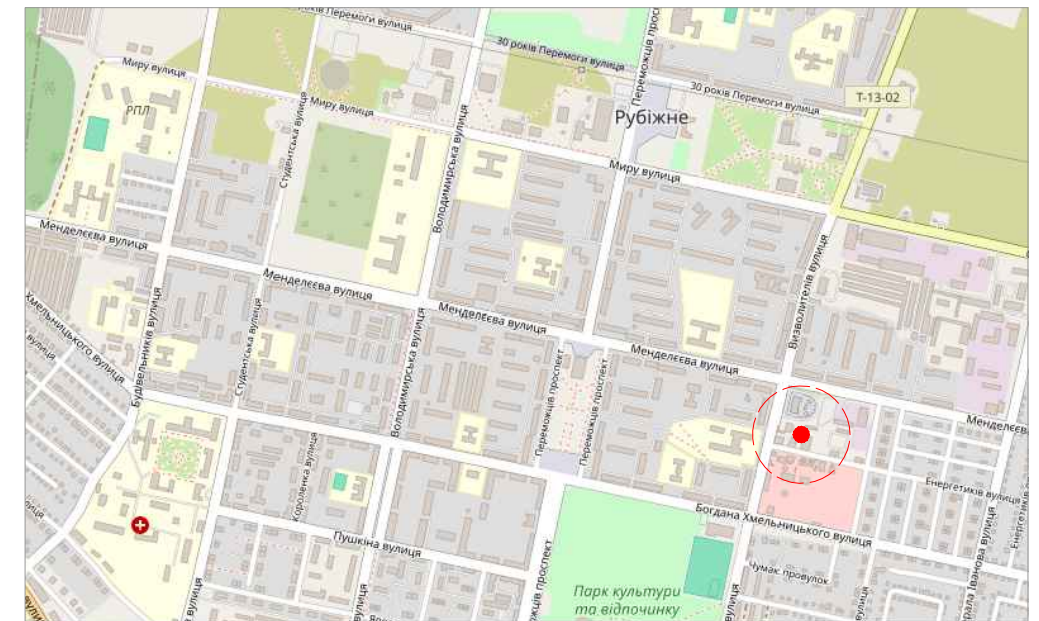


Условные обозначения

-  Место положения нестационарного торгового объекта (НТО)
-  Объект НТО на ситуационном плане

177_Р-н автовокзала ул. Освободителей,
д. 98

Ситуационный план





Параметры	Данные	Прим.
Кадастровый номер		
Площадь	30 м ²	
Собственность		
Использование	для размещения НТО	
Категория		
Адрес	ЛНР, г. Рубежное, р-н автовокзала ул. Освободителей, д. 98	
Начальная стоимость, руб.		

Отдел градостроительства и архитектуры АГО г. Рубежное

Схема генерального плана М 1:1000

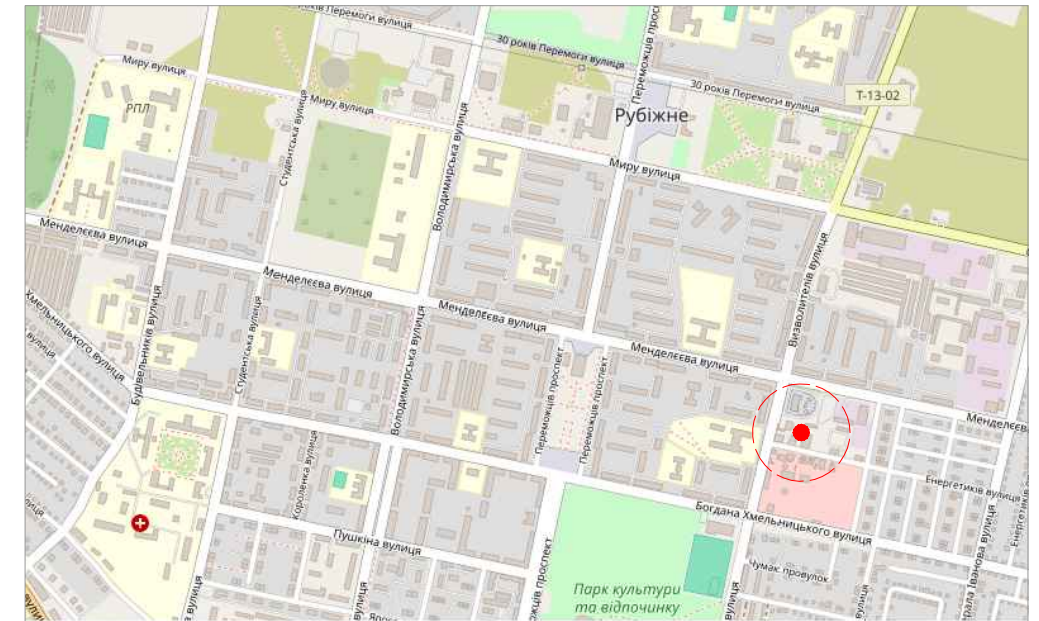


Условные обозначения

-  Место положения нестационарного торгового объекта (НТО)
-  Объект НТО на ситуационном плане

178_Р-н автовокзала ул. Освободителей,
д. 98

Ситуационный план



Параметры	Данные	Прим.
Кадастровый номер		
Площадь	20 м ²	
Собственность		
Использование	для размещения НТО	
Категория		
Адрес	ЛНР, г. Рубежное, р-н автовокзала ул. Освободителей, д. 98	
Начальная стоимость, руб.		

Отдел градостроительства и архитектуры АГО г. Рубежное