



**АДМИНИСТРАЦИЯ
ГОРОДСКОГО ОКРУГА МУНИЦИПАЛЬНОЕ ОБРАЗОВАНИЕ
ГОРОДСКОЙ ОКРУГ ГОРОД ЛИСИЧАНСК
ЛУГАНСКОЙ НАРОДНОЙ РЕСПУБЛИКИ**

(АДМИНИСТРАЦИЯ ГОРОДСКОГО ОКРУГА ГОРОД ЛИСИЧАНСК)

ПОСТАНОВЛЕНИЕ

«22» июня 20 26 г. г. Лисичанск

№ 287-п

Об утверждении реестра и схем муниципальных маршрутов регулярных перевозок на территории муниципального образования городской округ город Лисичанск Луганской Народной Республики

В соответствии со статьями 25, 26 Федерального Закона от 13.07.2015 № 220-ФЗ «Об организации регулярных перевозок пассажиров и багажа автомобильным транспортом и городским наземным электрическим транспортом в Российской Федерации и о внесении изменений в отдельные законодательные акты Российской Федерации», Федеральным законом от 20.03.2025 № 33-ФЗ «Об общих принципах организации местного самоуправления в единой системе публичной власти», Федеральным законом от 06.10.2003 №131-ФЗ «Об общих принципах организации местного самоуправления в Российской Федерации», Законом Луганской Народной Республики от 11.09.2025 № 188-І «О местном самоуправлении в Луганской Народной Республике», пунктом 9 части 2 статьи 5 Закона Луганской Народной Республики от 01.03.2024 № 48-І «Об организации регулярных перевозок пассажиров и багажа автомобильным транспортом и городским наземным электрическим транспортом в Луганской Народной Республике», руководствуясь Уставом муниципального образования городской округ город Лисичанск Луганской Народной Республики, принятый решением Совета городского округа муниципальное образование городской округ город Лисичанск Луганской Народной Республики от 29.12.2025 № 1, Администрация городского округа муниципальное образование городской округ город Лисичанск Луганской Народной Республики

ПОСТАНОВЛЯЕТ:

1. Утвердить прилагаемый реестр муниципальных маршрутов регулярных перевозок на территории муниципального образования городской округ город Лисичанск Луганской Народной Республики.

2. Утвердить прилагаемые схемы муниципальных маршрутов регулярных перевозок на территории муниципального образования городской округ город Лисичанск Луганской Народной Республики.


3. Признать утратившим силу постановление Администрации городского округа муниципальное образование городской округ город Лисичанск Луганской Народной Республики от 30.12.2025 № 576-п «Об утверждении Реестра муниципальных маршрутов регулярных перевозок на территории муниципального образования городской округ город Лисичанск Луганской Народной Республики».

4. Настоящее постановление вступает в силу с момента его официального опубликования.

5. Управлению внутренней политики, работы со средствами массовой информации и организационно-аналитической работы Администрации городского округа муниципальное образование городской округ город Лисичанск Луганской Народной Республики опубликовать настоящее постановление в сетевом издании «Луганский Информационный Центр» (доменное имя сайта в информационно-телекоммуникационной сети «Интернет»: lug-info.ru) и разместить на официальном сайте муниципального образования городской округ город Лисичанск Луганской Народной Республики в информационно-телекоммуникационной сети «Интернет».

6. Контроль за выполнением настоящего постановления возложить на заместителя Главы Администрации городского округа муниципальное образование городской округ город Лисичанск Луганской Народной Республики согласно распределению функциональных обязанностей.

Глава городского округа
муниципальное образование
городской округ город Лисичанск
Луганской Народной Республики

 В. Сахненко

УТВЕРЖДЕН
 постановлением
 Администрации городского округа
 муниципальное образование
 городской округ город Лисичанск
 Луганской Народной Республики
 от « 22 » 06 2026г. № 287-п

**Реестр муниципальных маршрутов
 регулярных перевозок на территории муниципального образования городской округ город Лисичанск
 Луганской Народной Республики**

№ п.п	Порядковый номер маршрута	Наименование маршрута	Наименования промежуточных остановочных пунктов	Наименование улиц, автомобильных дорог по которым предусмотрено движения автобусов между остановочными пунктами	Расстояние рейса, км.	Порядок посадки и высадки пассажиров	Вид регулярных перевозок	Максимальное количество автобусов каждого класса, используемых для перевозки по маршруту	Экологические характеристики автобусов используемых для перевозок	Иные характеристики транспортных средств влияющие на качество перевозок	Наименование места нахождения, ИНН юридического лица, фамилия, имя, и если имеется, отчество индивидуального предпринимателя (в т.ч. участников договора простого товарищества) на осуществляющих перевозки по маршруту
1.	109	МКР. Р-Н РТИ-ЦЕНТРАЛЬНЫЙ РЫНОК	-маг. Лаванда , кв. Молодежный, маг. Колибри , кинотеатр» Родина”, кв. Дружбы народов, АБЗ, шк.№ 3, ул. Украинская, ул. Красная, Гимназия, ст. Переездная, Кирова гора, Школьная, Водоканал, Троллейбусное управление, Кронштадтская, Дорожное управление, Богатырь, центр. рынок -центральный рынок, стадион ,Дорожное управление, Кронштадтская, Троллейбусное управление, Водоканал,	ул. Свердлова, ул. Машиностроителей, ул. Красная, ул. Орджоникидзе, ул. Кольцевая	12,2	Только в установленных остановочных пунктах	По регулируемым тарифам	Большой класс, 3 ед.	ЭКО стандарт 5 класс	Не установлены	МУП « АТП г. Лисичанска ЛНР» 293101 Луганская Народная Республика г. Лисичанск ул. Серова дом 37 ИНН 9405001591

			Кирпичный, Кирова гора, ст. Перездная, Гимназия, ДК им. Ленина, ул. Украинская, школа №3, АБЗ, кв. Дружбы народов, маг. Мастер, маг. 7 дней, кв. Молодежный, маг. Лаванда.								
2.	112	СТЕКОЛЬНЫЙ ЗАВОД-ЦЕНТРАЛЬНЫЙ РЫНОК	<p>-Стекольный з-д, ул. Чкалова, Западная, ж/д. Перезд, ул. Космическая, ул. Кольцова, Церковь, маг. 1000 мелочей, ДК им. Ленина, ул. Красная, Гимназия, ст. Перездная, Кирова-гора, школьная, водоканал, Троллейбусное управление, Кронштадтская, Дорожное управление, Богатырь, центр. рынок</p> <p>-Центральный рынок, Стадион, Дорожное упр., ул. Кронштадтская, Троллейбусное управление, Водоканал, Кирпичный, Кирова-гора, ст. Перездная, Гимназия, - ДК им. Ленина, Церковь, ул. Кольцова, ул. Космическая, ж/д. Перезд, ул. Западная, ул. Чкалова, з-д Стекольный</p>	ул. Свердлова, ул. Машиностроителей, ул. Красная, ул. Октябрьская	11,5	Только в установленных остановочных пунктах	По регулируемым тарифам	Средний класс 4 ед.	ЭКО стандарт 2,3 класс	Не установлены	МУП « АТП г. Лисичанска ЛНР» 293101 Луганская Народная Республика г. Лисичанск ул. Серова дом 37 ИИН 9405001591
3.	115	МКР Р_Н РТИ-ЦЕНТРАЛЬНЫЙ РЫНОК-(ЧЕРЕЗ УЛ. ПОЛЕВУЮ)	<p>-кв. 40 лет Победы(самолет), перекресток, Больничный городок, дачная, ул. Брянцевская, ул. Полевая, Детский сад, Церковь, маг. 1000 мелочей, ДК им. Ленина, ул. Красная, Гимназия, ст. Перездная, Кирова гора, Школьная, Водоканал, Троллейбусное управление, ул. Кронштадтская, Дорожное управление, Богатырь, Центральный рынок.</p> <p>- Центральный рынок, Стадион, Дорожное упр., ул. Кронштадтская, Троллейбусное управление, Водоканал, Кирпичный, Кирова-гора, ст. Перездная, Гимназия, - ДК им. Ленина, Церковь Детский сад, ул. Полевая, ул. Брянцевская, Дачная, Больничный городок, перекресток, кв. 40 лет Победы (самолет).</p>	ул. Свердлова, ул. Машиностроителей, ул. Красная, ул. Октябрьская, ул. Лагоды, ул. Королева, ул. Полевая, ул. Текстильная, ул. Орджоникидзе	11,5	Только в установленных остановочных пунктах	По регулируемым тарифам	Средний класс 1 ед.	ЭКО стандарт 2,3 класс	Не установлены	МУП « АТП г. Лисичанска ЛНР» 293101 Луганская Народная Республика г. Лисичанск ул. Серова дом 37 ИИН 9405001591

4.	101	ЦЕНТРАЛЬНЫЙ РЫНОК- (41 МКР. Р-Н) ПОС. ШАХТЫ ЧЕРНОМОРКА	Центральный рынок, Стадион, Магазин, Новый поселок, Подвесная, 41 мкр. р-н, подвесная, с. ш. Черноморка, ул. Козаченко, Тракторовка, ул. Крупская, Водоканал, Троллейбусное управление, ул. Кронштадтская, Дорожное управление, Богатырь, Центральный рынок	ул. Свердлова, ул. 9 мая, ул. Тракторовка, ул. Козаченко, ул. Крупская.	9	Только в установленных остановочных пунктах	По регулируемым тарифам	Средний класс 1 ед.	ЭКО стандарт 2,3 класс	Не установлены	МУП « АТП г. Лисичанска ЛНР» 293101 Луганская Народная Республика г. Лисичанск ул. Серова дом 37 ИНН 9405001591
5.	113	КИРПИЧНЫЙ - ЗАВОД ТРОЛЕТАРИЙ	-Кирпичный, Водоканал, Троллейбусное управление, Кронштадтская, Дорожное управление, Богатырь, Центральный рынок, Ленина, ШСУ, Геологоразведка, Больница им. Титова, маг. Спутник, пов. Мельникова, ул. Канатная, ул. Октябрьская, ДК им. Крупской, Книжный магазин -Книжный магазин, ДК им. Крупской, ул. Октябрьская, ул. Канатная, пов. Мельникова, маг. Спутник, Автовокзал, Геологоразведка, ШСУ, ул. Ленина, Центральный рынок, Стадион, Дорожное управление, ул. Кронштадтская, Троллейбусное управление, Водоканал, Кирпичный	ул. Свердлова, ул. Первомайская	8	Только в установленных остановочных пунктах	По регулируемым тарифам	Большой класс 3 ед.	ЭКО стандарт 5 класс	Не установлены	МУП « АТП г. Лисичанска ЛНР» 293101 Луганская Народная Республика г. Лисичанск ул. Серова дом 37 ИНН 9405001591
6.	114	СТЕКОЛЬНЫЙ ЗАВОД- МКР. Р-Н РТИ	-Завод Стекольный, почта, пед. колледж, кладбище, пер. шахты Матросская, ул. Краснодонская, ул. Киевская, пос. шахты Матросская, фабрика тех. тканей, вторая проходная, перекресток Больничный городок, кв. 40 лет победы (Самолет) -кв. 40 лет победы (Самолет), перекресток, Больничный городок, вторая проходная, фабрика тех. тканей, пос. шахты Матросская, ул. Киевская, ул. Краснодонская, перекр. ш. Матросская, кладбище, пед. колледж, почта, завод Стекольный	ул.Орджоникидзе, ул.Текстильная, ул. Краснодонская, ул.Киевская, ул.Кадиевская, ул. Героев Сталинграда.	8,5	Только в установленных остановочных пунктах	По регулируемым тарифам	Средний класс 1 ед.	ЭКО стандарт 2,3 класс	Не установлены	МУП « АТП г. Лисичанска ЛНР» 293101 Луганская Народная Республика г. Лисичанск ул. Серова дом 37 ИНН 9405001591
7.	117	ЦЕНТРАЛЬНЫЙ РЫНОК -МКР. Р-Н РТИ	-Центральный рынок, Стадион, Дорожное упр., ул. Кронштадтская, Троллейбусное управление, Водоканал, Кирпичный, Кирова гора, ст. Переездная, Гимназия, ДК им. Ленина, ул. Украинская, Школа	ул. Свердлова, ул. Машиностроителей, ул. Красная, ул. Орджоникидзе	10	Только в установленных остановочных пунктах	По регулируемым тарифам	Большой класс 1 ед.	ЭКО стандарт 5 класс	Не установлены	МУП « АТП г. Лисичанска ЛНР» 293101 Луганская Народная Республика г.

			№3, АБЗ, кв. Дружбы народов, кв. 40 лет победы ("самолет") -кв. 40 лет победы "Самолет", кинотеатр Родина, кв. Дружбы народов, АБЗ, школа №3, ул. Украинская, ул. Красная, Гимназия, ст. Перездная, Кирова гора, Школьная, Водоканал, Троллейбусное управление, ул. Кронштадтская, Дорожное управление, Богатырь, Центральный рынок.								Лисичанск ул. Серова дом37 ИНН 9405001591
8.	401	СТЕКОЛЬНЫЙ ЗАВОД-ПОС. ВОЛЧЕЯРОВКА	-Стекольный завод, Перекресток, Магазин, -церковь. -Церковь, магазин, перекресток, завод Стекольный	ул. Октябрьская, ул. Советская, ул. Тараса Шевченко	15,5	Только в установленных остановочных пунктах	По регулируемым тарифам	Средний класс I ед.	ЭКО стандарт 2,3 класс	Не установлены	МУП « АТП г. Лисичанска ЛНР» 293101Луганская Народная Республика г. Лисичанск ул. Серова дом37 ИНН 9405001591
9.	402	ЦЕНТРАЛЬНЫЙ РЫНОК- (через 41 мкр.р-н) ПОС.МАЛОРЯЗАНЦЕВО	-Центральный рынок, стадион, магазин, новый поселок, подвесная, 41 -мкр. с-з Лисичанский, школа, , Марино, птицефабрика, , водокачка, церковь, поссовет -Пос.совет, Марино, с-з Лисичанский, 41-й мкр., подвесная, новый поселок, магазин, Богатырь, Центральный рынок	ул. Свердлова, ул. 9 мая, ул. Тракторовка, с-з Лисичанский, ул. Садовая, ул. Новосадовая.	7,7	Только в установленных остановочных пунктах	По регулируемым тарифам	Средний класс I ед.	ЭКО стандарт 2,3 класс	Не установлены	МУП « АТП г. Лисичанска ЛНР» 293101Луганская Народная Республика г. Лисичанск ул. Серова дом37 ИНН 9405001591
10.	400	МКР Р-Н РТИ-ПЛОСКУТОВКА (ЧЕРЕЗ П..БЕЛАЯ ГОРА)	-кв.40 лет победы (Самолет"), перекресток Белая гора, пос. Белая гора, перекресток Мирная Долина, клуб Мирная Долина, школа, пос. Подлесное, пос. Лоскутовка, ж/д вокзал -ж/ д. вокзал, пос. Лоскутовка, пос. Подлесное, школа, клуб Мирная Долина, перекресток Мирная Долина, перекресток Белая гора, пос. Белая гора, кв. 40 лет победы (Самолет)	ул. Орджоникидзе, ул. Красная, ул. Совхозная, ул. Октябрьская,	21,5	Только в установленных остановочных пунктах	По регулируемым тарифам	Средний класс I ед.	ЭКО стандарт 2,3 класс	Не установлены	

11.	195	ЦЕНТРАЛЬНЫЙ РЫНОК - г. ПРИВОЛЬЕ Ч-3 г. НОВОДРУЖЕСК	-Центральный рынок, Ленина, ШСУ, Геологоразведка, Больница им. Титова, маг. Спутник, пов. Мельникова, ул. Канатная, ул. Октябрьская, ДК им. Крупской, Книжный магазин, Дибровка низ, Дибровка средняя, Дибровка колодец, Дибровка ул. Танкистов, Пожарная часть, г. Новодружеск Центральная, гаражи, интернат, ул. Некрасова, шахта Привольнянская, Больница, Пекарня, Рынок, Площадь, г. Приволье (низ). г. Приволье(низ), Площадь, , Рынок Пекарня Больница, шахта. Привольнянская, Некрасова , интернат, гаражи, г. Новодружеск Центральная, , Пожарная часть, Дибровка ул. Танкистов, Дибровка колодец, , Дибровка средняя, Дибровка низ. Книжный магазин, ДК им. Крупской, ул. Октябрьская, ул. Канатная, пов. Мельникова, Автовокзал, маг. Спорттовары, маг. Универсам, пл. Ленина, Поликлиника, Центральный рынок	Ул.Свердлова,ул.Первомайская,ул.Фе дорова,ул.Горняцкая,ул.Казанская,ул. Рубежная,ул.Дибровка,ул.Пролетарск ая,ул.Ломоносова,ул.Мухина,ул.Поле вая,ул.Котовского,ул.Садовая.	19,9	Только в установл енных останово чных пунктах	По регулируе мым тарифам	Средний класс I ед.	ЭКО стандарт 2,3 класс	Не установлен ы	
-----	-----	---	---	---	------	--	-----------------------------------	------------------------	------------------------------	-----------------------	--

УТВЕРЖДЕНА

постановлением Администрации

городского округа

муниципальное образование городской округ

город Лисичанск Луганской Народной Республики

от «22» 06.2026 № 287-п.

СХЕМА МАРШРУТА №101

Центральный рынок – пос. Ш-ты Черноморка



Маршрут №101 Центральный рынок - пос. ш. Черноморка (ч/з 41 мкр.)

	Название остановок (по кругу)	км
1	Центральный рынок	
2	Стадион	0,5
3	Магазин	1,1
4	Новый поселок	1,7
5	Подвесная	2,0
6	Страница 1	2,8
7	Подвесная	3,6
8	ш. Черноморка	4,0
9	ул. Козаченко	4,3
10	Тракторовка	4,9
11	ул. Крупская	5,2
12	Водоканал	5,5
13	Троллейбусное управление	6,3
14	ул. Кривотадзкая	6,9
15	Дорожное управление	7,6
16	Богатырь	8,5
17	Центральный рынок	9,0
	Общее расстояние маршрута	9,0

●● – остановка общественного транспорта

↔ – направление движения

УТВЕРЖДЕНА

постановлением Администрации

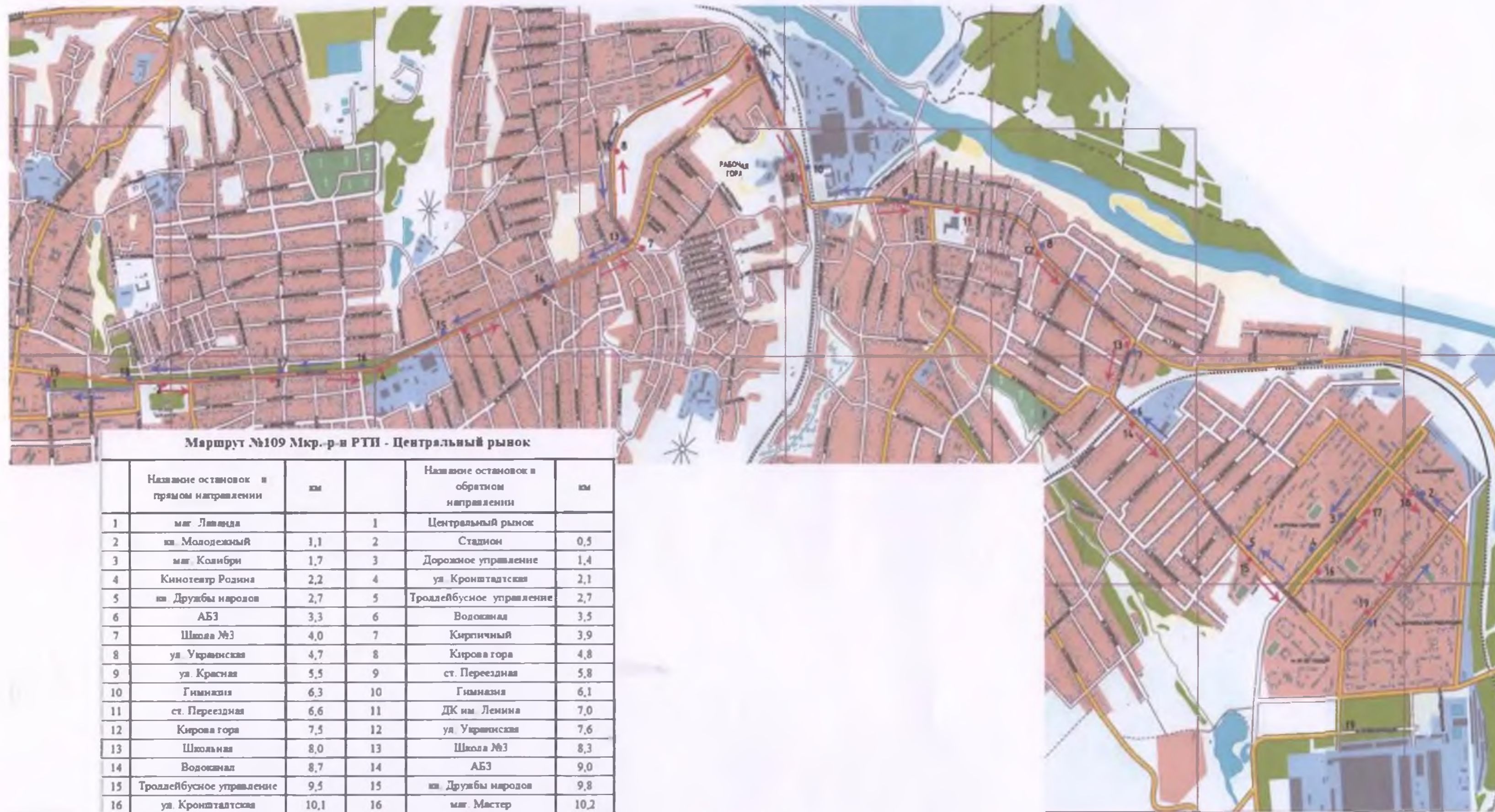
городского округа

муниципальное образование городской округ

город Лисичанск Луганской Народной Республики

от «22» 06. 2026 г № 287-п.

СХЕМА МАРШРУТА №109 Микрорайон РТИ - Центральный рынок



Маршрут №109 Мкр.-р-н РТИ - Центральный рынок

	Название остановок в прямом направлении	км		Название остановок в обратном направлении	км
1	мг. Ливада		1	Центральный рынок	
2	кв. Молодежный	1,1	2	Стадион	0,5
3	мг. Ковибри	1,7	3	Дорожное управление	1,4
4	Кинотеатр Родина	2,2	4	ул. Кронштадтская	2,1
5	кв. Дружбы народов	2,7	5	Троллейбусное управление	2,7
6	АБЗ	3,3	6	Водоканал	3,5
7	Школа №3	4,0	7	Кирпичный	3,9
8	ул. Украинская	4,7	8	Кирова гора	4,8
9	ул. Красная	5,5	9	ст. Перездная	5,8
10	Гимназия	6,3	10	Гимназия	6,1
11	ст. Перездная	6,6	11	ДК им. Ленина	7,0
12	Кирова гора	7,5	12	ул. Украинская	7,6
13	Школьная	8,0	13	Школа №3	8,3
14	Водоканал	8,7	14	АБЗ	9,0
15	Троллейбусное управление	9,5	15	кв. Дружбы народов	9,8
16	ул. Кронштадтская	10,1	16	мг. Мастер	10,2
17	Дорожное управление	10,8	17	мг. 7 дней	10,7
18	Богатырь	11,7	18	кв. Молодежный	11,1
19	Центральный рынок	12,2	19	мг. Ливада	12,2
	Общее расстояние маршрута	12,2		Общее расстояние маршрута	12,2

●● - остановка общественного транспорта
↔ - направление движения

УТВЕРЖДЕНА

постановлением Администрации

городского округа

муниципальное образование городской округ

город Лисичанск Луганской Народной Республики

от «22» 06. 2026 г № 287-п.

СХЕМА МАРШРУТА №112

Центральный рынок – Стекольный завод



Маршрут №112 Стекольный завод - Центральный рынок

Название остановок в прямом направлении	км		Название остановок в обратном направлении	км
Стекольный завод		1	Центральный рынок	
ул. Чкалова	0,7	2	Станцион	0,5
ул. Западная	1,2	3	Дорожное управление	1,4
Переезд	1,6	4	ул. Кромытцкая	2,1
ул. Космическая	2,4	5	Троллейбусное управление	2,7
ул. Кощова	2,9	6	Водоканал	3,5
Церковь	3,5	7	Кирпичный	3,9
Млз. 1000 мясочей	4,0	8	Кирова гора	4,8
ДК им. Ленина	4,4	9	ст. Перевозная	5,8
ул. Красная	4,8	10	Гимназия	6,1
Гимназия	5,5	11	ДК им. Ленина	6,9
ст. Перевозная	6,1	12	Церковь	7,8
Кирова гора	6,9	13	ул. Кощова	8,4
Школьная	7,5	14	ул. Космическая	9,0
Водоканал	8,2	15	Переезд	9,8
Троллейбусное управление	8,8	16	ул. Западная	10,3
ул. Кромытцкая	9,4	17	ул. Чкалова	10,8
Дорожное управление	10,1	18	Стекольный завод	11,5
Богатыря	10,9			
Центральный рынок	11,5			
Общее расстояние маршрута	11,5		Общее расстояние маршрута	11,5

●● - остановка общественного транспорта
↔ - направление движения



УТВЕРЖДЕНА

постановлением Администрации

городского округа

муниципальное образование городской округ

город Лисичанск Луганской Народной Республики

от «22» 06. 2026 № 287-п.

СХЕМА МАРШРУТА №113 Кирпичный Завод - «Пролетарий»



Маршрут №113 Кирпичный - завод Пролетарий					
	Название остановок в прямом направлении	км		Название остановок в обратном направлении	км
1	Кирпичный		1	Книжный магазин	
2	Волокна	0,3	2	ДК им. Крупской	0,3
3	Троллейбусное управление	1,1	3	ул. Октябрьский	0,7
4	ул. Кронштадтская	1,7	4	ул. Канатная	1,2
5	Дорожное управление	2,4	5	пов. ш. Мельникова	1,6
6	Богатырь	3,3	6	мкр. Спутник	2,1
7	Центральный рынок	3,8	7	Автопарк	2,5
8	ул. Ленина	4,2	8	Геологоразведка	2,9
9	ШСУ	4,7	9	ШСУ	3,3
10	Геологоразведка	5,1	10	ул. Ленина	3,8
11	Больница им. Титова	5,6	11	Центральный рынок	4,2
12	мкр. Спутник	5,9	12	Стадион	4,7
13	пов. ш. Мельникова	6,4	13	Дорожное управление	5,6
14	ул. Канатная	6,8	14	ул. Кронштадтская	6,3
15	ул. Октябрьский	7,3	15	Троллейбусное управление	6,9
16	ДК им. Крупской	7,7	16	Волокна	7,7
17	Книжный магазин	8,0	17	Кирпичный	8,0
	Общее расстояние маршрута	8,0		Общее расстояние маршрута	8,0

●● - остановка общественного транспорта
↔ - направление движения

УТВЕРЖДЕНА

постановлением Администрации

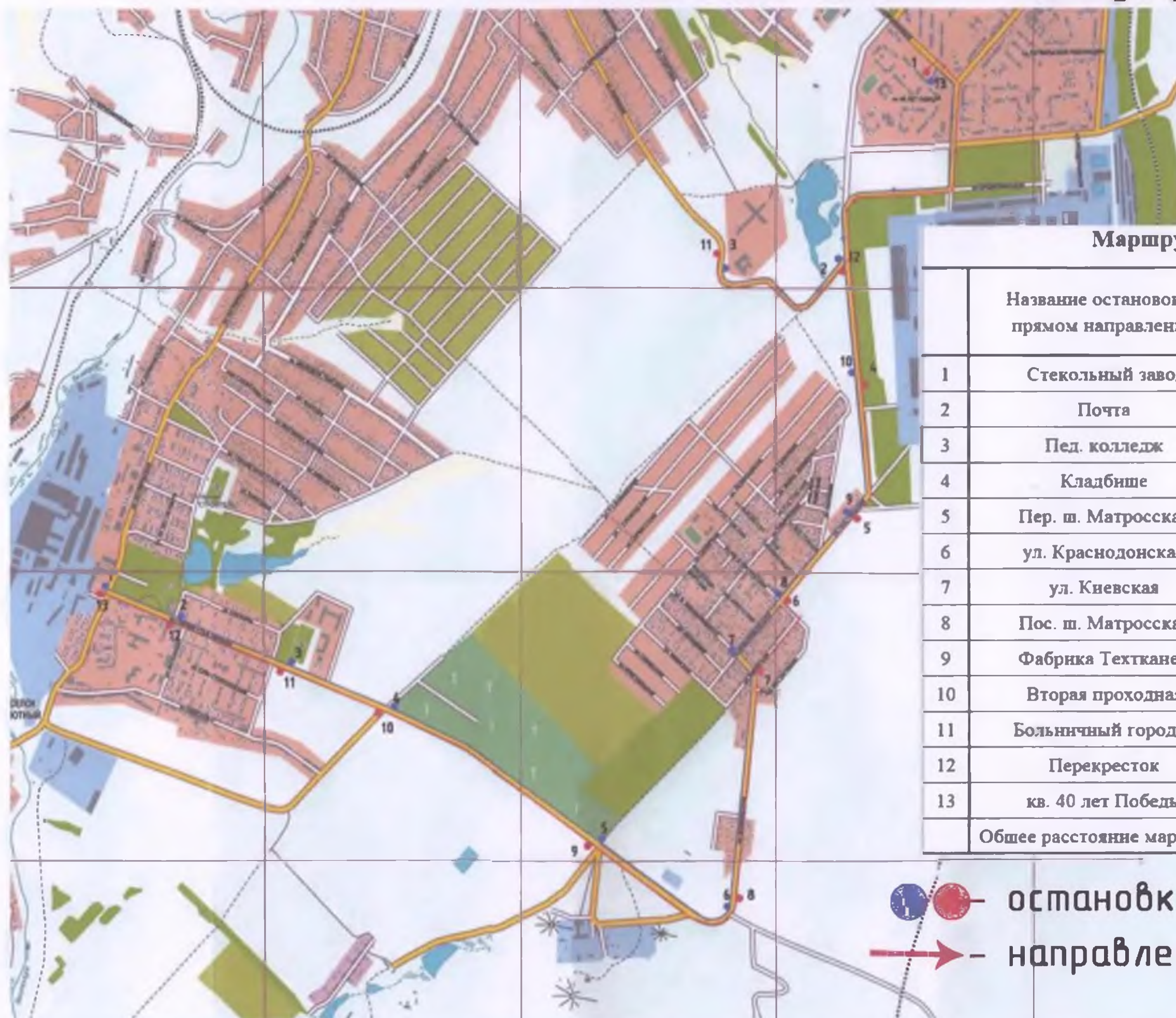
городского округа

муниципальное образование городской округ

город Лисичанск Луганской Народной Республики

от «22» 06.2026 г № 287-п.

СХЕМА МАРШРУТА №114 Стекольный завод - Микрорайон РТИ



Маршрут №114 Стекольный завод - мкр. р-н РТИ

	Название остановок в прямом направлении	км		Название остановок в обратном направлении	км
1	Стекольный завод		1	кв. 40 лет Победы	
2	Почта	0,4	2	Перекресток	0,7
3	Пед. колледж	1	3	Больничный городок	1,5
4	Кладбище	1,7	4	Вторая проходная	2,7
5	Пер. ш. Матросская	2,3	5	Фабрика Техтканей	3,4
6	ул. Краснодарская	3,0	6	Пос. ш. Матросская	4,0
7	ул. Киевская	3,8	7	ул. Киевская	4,7
8	Пос. ш. Матросская	4,5	8	ул. Краснодарская	5,5
9	Фабрика Техтканей	5,1	9	Пер. ш. Матросская	6,2
10	Вторая проходная	5,8	10	Кладбище	6,8
11	Больничный городок	7,0	11	Пед. колледж	7,5
12	Перекресток	7,8	12	Почта	8,1
13	кв. 40 лет Победы	8,5	13	Стекольный завод	8,5
	Общее расстояние маршрута	8,5		Общее расстояние маршрута	8,5

● ● — остановка общественного транспорта
→ — направление движения

УТВЕРЖДЕНА

постановлением Администрации

городского округа

муниципальное образование городской округ

город Лисичанск Луганской Народной Республики

от «22» 06. 2026г № 287-17.

СХЕМА МАРШРУТА №115

Центральный рынок – Микрорайон РТИ (через ул. Полевую)



Маршрут №115 Мкр. р-н РТИ- Центральный рынок (ч/з ул. Полевую)

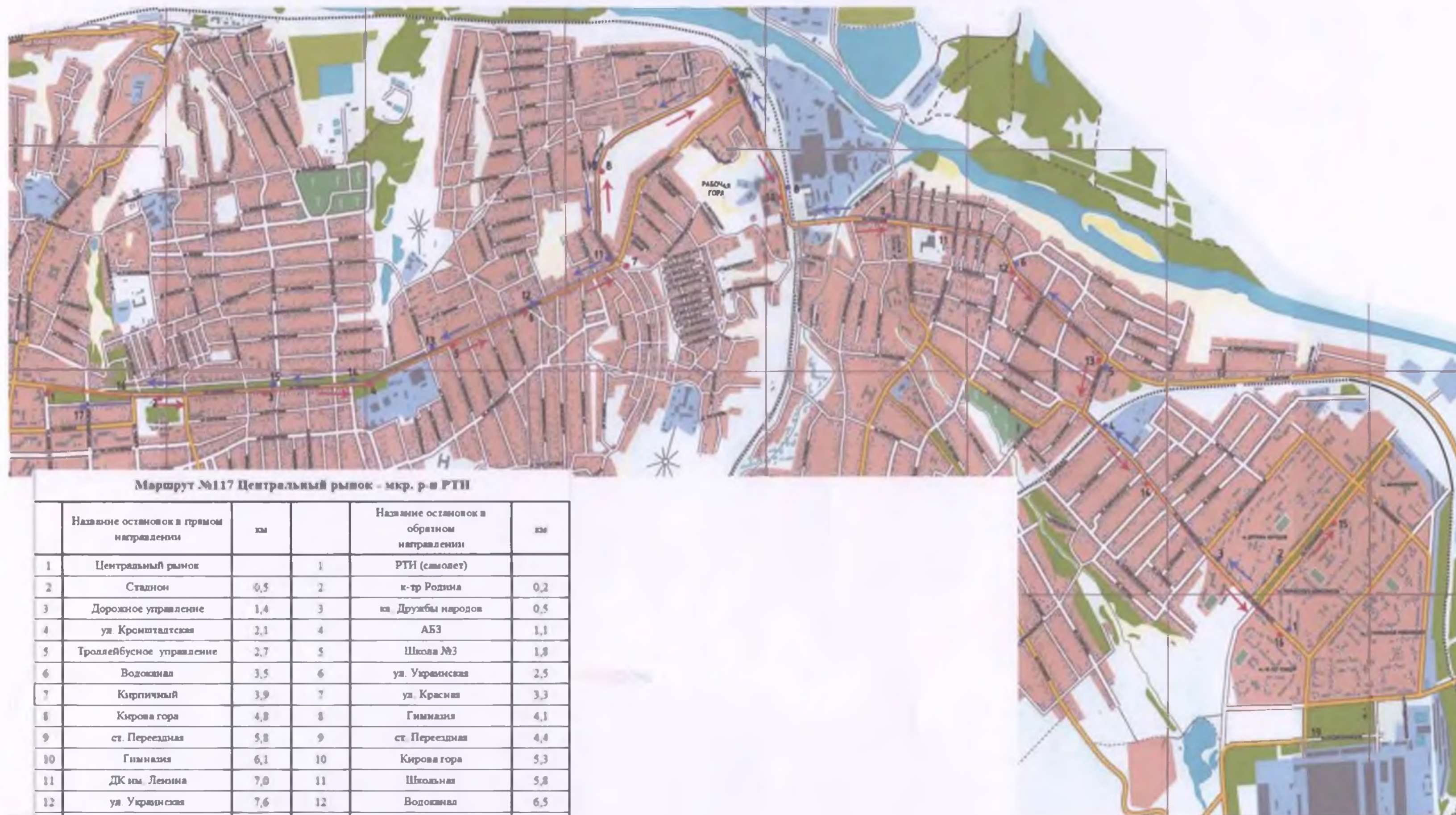
№	Название остановок в прямом направлении	км	№	Название остановок в обратном направлении	км
1	Кв 40 лет Победы (самолет)		1	Центральный рынок	
2	перекресток	0,5	2	Стадион	0,5
3	Больничная городок	1,1	3	Дорожное управление	1,4
4	Дачная	1,7	4	ул Кронштадтская	2,1
5	ул. Брицкая	2,2	5	Троллейбусное управление	2,7
6	ул. Полевая	2,6	6	Водоканал	3,3
7	Детский сад	3,0	7	Кирпичный	3,9
8	Церковь	3,5	8	Кирова гора	4,8
9	Мкр 1000 малышей	4,0	9	ст. Переездная	5,8
10	ДК им. Ленина	4,4	10	Гимназия	6,1
11	ул. Красная	4,8	11	ДК им. Ленина	6,9
12	Гимназия	5,6	12	Церковь	7,8
13	ст. Переездная	5,9	13	Детский сад	8,3
14	Кирова гора	6,7	14	ул. Полевая	8,7
15	Школьная	7,3	15	ул. Брицкая	9,1
16	Водоканал	8,0	16	Дачная	9,3
17	Троллейбусное управление	8,8	17	Больничная городок	10,4
18	ул. Кронштадтская	9,4	18	Перекресток	11,0
19	Дорожное управление	10,1	19	Кв. 40 лет Победы (самолет)	11,5
20	Богатырь	10,9			
21	Центральный рынок	11,5			
	Общая дистанция маршрута	11,5		Общая дистанция маршрута	11,5

●● - остановка общественного транспорта

↔ - направление движения

УТВЕРЖДЕНА
 постановлением Администрации
 городского округа
 муниципальное образование городской округ
 город Лисичанск Луганской Народной Республики
 от «22» 06. 2026 г № 287-17.

СХЕМА МАРШРУТА №117 Центральный рынок – Микрорайон РТИ



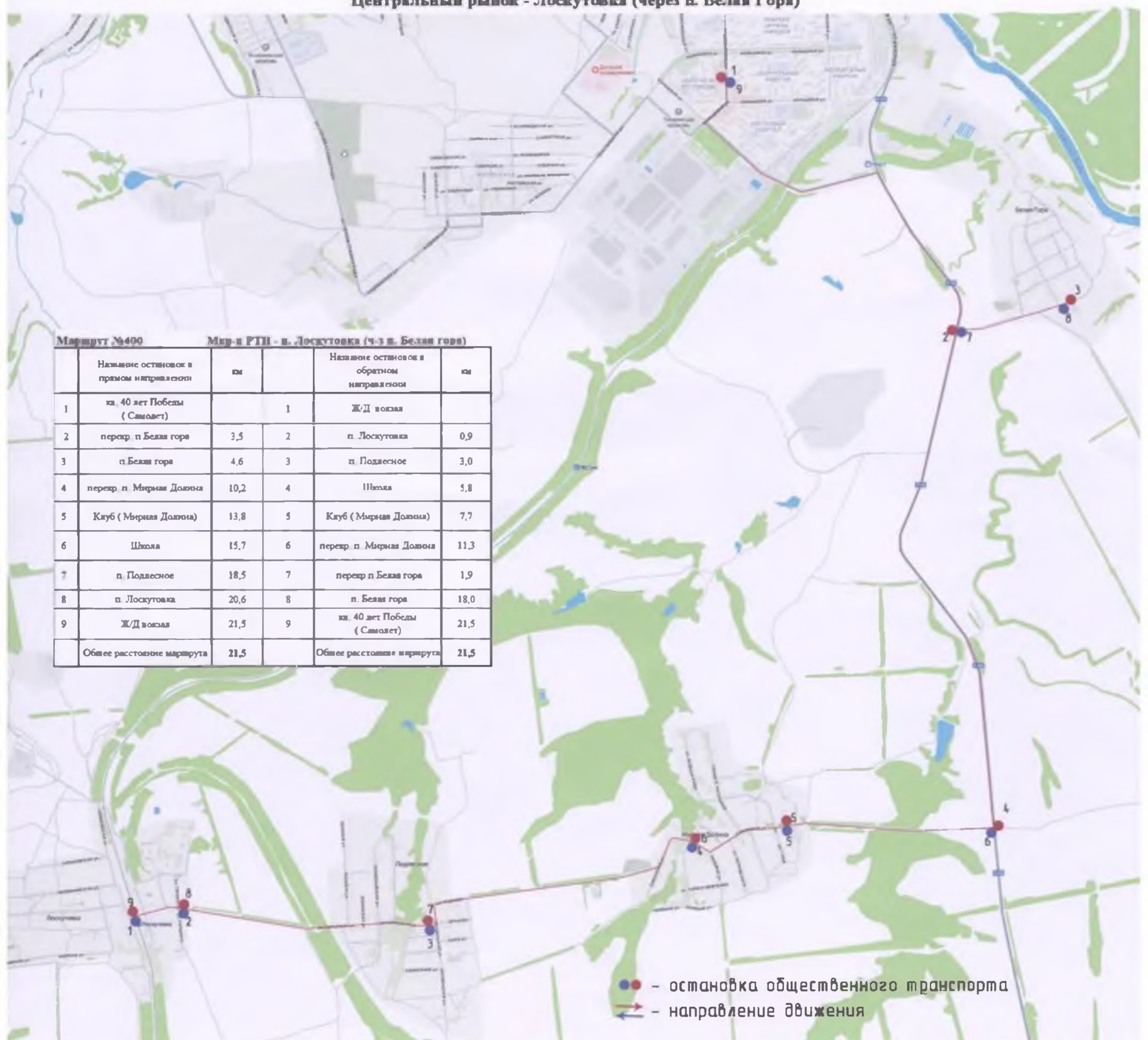
УТВЕРЖЕНА
 постановлением Администрации
 городского округа
 муниципальное образование городской округ
 город Лоскутовка Липецкой Республики
 от 22.06.2026 № 217-П

СХЕМА МАРШРУТА №400 Центральный рынок - Лоскутовка (через п. Белая Гора)

Маршрут №400 Мир-в РТН - п. Лоскутовка (ч.з п. Белая гора)

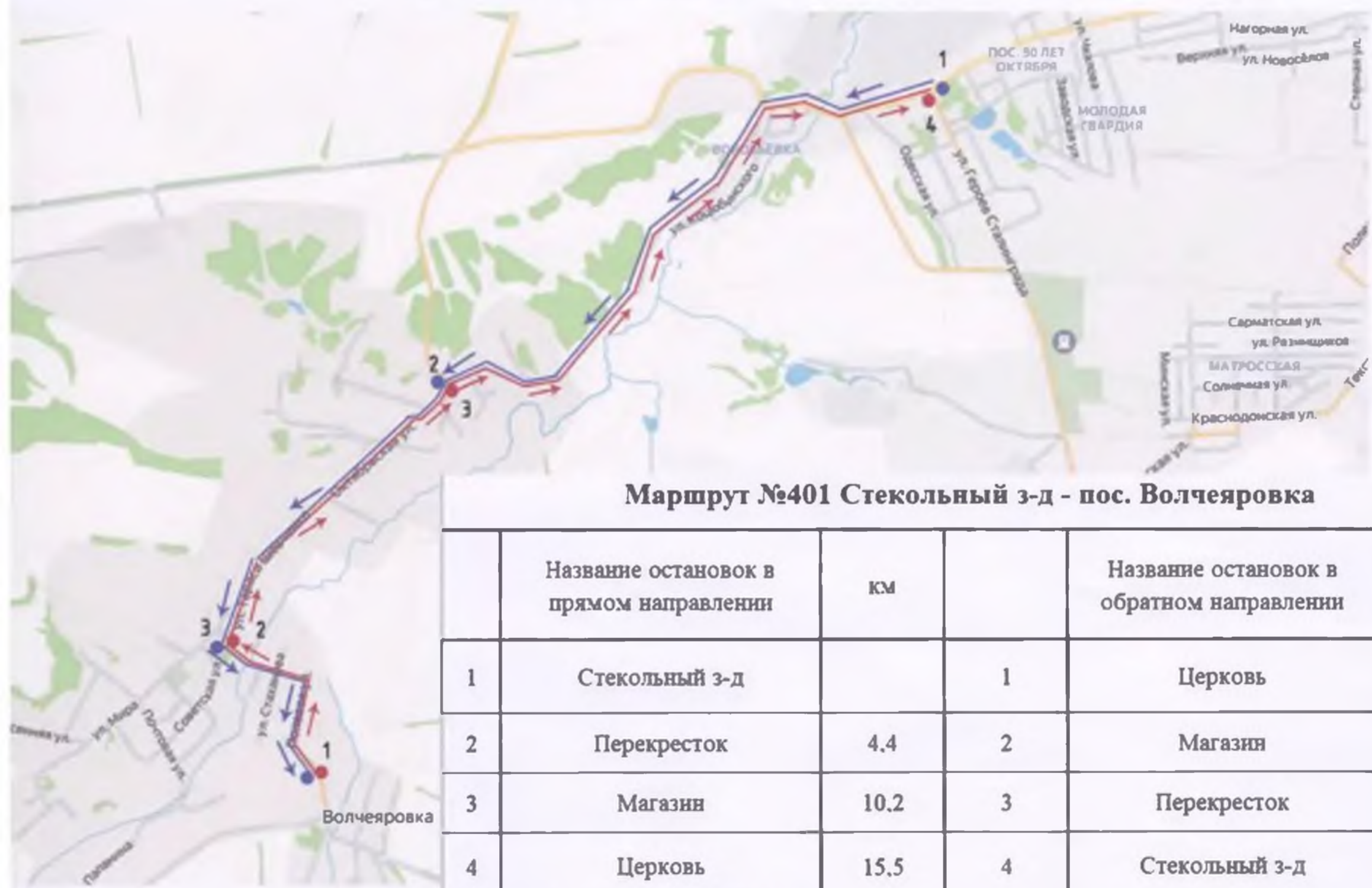
	Название остановок в прямом направлении	км		Название остановок в обратном направлении	км
1	ка. 40 лет Победы (Самолет)		1	Ж/Д вокзал	
2	перекр. п. Белая гора	3,5	2	п. Лоскутовка	0,9
3	п. Белая гора	4,6	3	п. Подлесное	3,0
4	перекр. п. Мирная Долина	10,2	4	Школа	5,8
5	Клуб (Мирная Долина)	13,8	5	Клуб (Мирная Долина)	7,7
6	Школа	15,7	6	перекр. п. Мирная Долина	11,3
7	п. Подлесное	18,5	7	перекр. п. Белая гора	1,9
8	п. Лоскутовка	20,6	8	п. Белая гора	18,0
9	Ж/Д вокзал	21,5	9	ка. 40 лет Победы (Самолет)	21,5
	Общее расстояние маршрута	21,5		Общее расстояние маршрута	21,5

●● - остановка общественного транспорта
 → ← - направление движения



УТВЕРЖДЕНА
 постановлением Администрации
 городского округа
 муниципальное образование городской округ
 город Лисичанск Луганской Народной Республики
 от «22» 06. 2026 № 287-п

СХЕМА МАРШРУТА №401 Стекольный завод - Волчяярровка



Маршрут №401 Стекольный з-д - пос. Волчяярровка

	Название остановок в прямом направлении	км		Название остановок в обратном направлении	км
1	Стекольный з-д		1	Церковь	
2	Перекресток	4.4	2	Магазин	5.3
3	Магазин	10.2	3	Перекресток	11.1
4	Церковь	15.5	4	Стекольный з-д	15.5
	Общее расстояние по маршруту	15,5		Общее расстояние по маршруту	15,5

- ● - остановка общественного транспорта
- ← - направление движения

СХЕМА МАРШРУТА №402 Центральный рынок – пос. Малорязанцево

Маршрут №402 Центральный Рынок- пос. Малорязанцево

	Название остановок в прямом направлении	КМ	Название остановок в обратном направлении	КМ
1	Центральный рынок		Поссовет	
2	Стадион	0,5	Марино	1,7
3	Магазин	1,3	С-з "Лисичанский"	2,6
4	Новый поселок	2	41 микр.р-н	3,4
5	Подвесная	2,3	Подвесная	4,3
6	41 микр.р-н	3,2	Новый поселок	4,6
7	С-з "Лисичанский"	4	Магазин	5,3
8	Школа	4,2	Богатырь	6,1
9	Пос. Малорязанцево	4,5	Центральный рынок	6,7
10	Марино	4,8		
11	Птицефабрика	5,3		
12	Магазин	5,9		
13	Водокачка	6,5		
14	Церковь	7		
15	Пос. совет	7,7		
	Общее расстояние маршрута	7,7		6,7

●● - остановка общественного транспорта
 → ← - направление движения