



ПОСТАНОВЛЕНИЕ

АДМИНИСТРАЦИИ ГОРОДСКОГО ОКРУГА МУНИЦИПАЛЬНОЕ ОБРАЗОВАНИЕ ГОРОДСКОЙ ОКРУГ ГОРОД РУБЕЖНОЕ ЛУГАНСКОЙ НАРОДНОЙ РЕСПУБЛИКИ

23.05.2025

г. Рубежное

№ 85-4/25

Об утверждении схемы размещения нестационарных торговых объектов на территории муниципального образования городской округ город Рубежное Луганской Народной Республики

В соответствии с Федеральным законом от 06.10.2003 № 131-ФЗ «Об общих принципах организации местного самоуправления в Российской Федерации», Федеральным законом от 28.12.2009 № 381-ФЗ «Об основах государственного регулирования торговой деятельности в Российской Федерации», постановлением Правительства Луганской Народной Республики от 04.06.2024 № 118/24 «Об утверждении Порядка размещения и функционирования нестационарных торговых объектов на территории муниципальных образований в Луганской Народной Республике», руководствуясь Положением об Администрации городского округа муниципальное образование городской округ город Рубежное Луганской Народной Республики, утвержденным решением Совета городского округа муниципальное образование городской округ город Рубежное Луганской Народной Республики от 08.11.2023 № 2 (с изменениями), в целях создания, упорядочения, размещения и функционирования нестационарных торговых объектов и улучшения качества торгового обслуживания населения, Администрация городского округа муниципальное образование городской округ город Рубежное Луганской Народной Республики

ПОСТАНОВЛЯЕТ:

1. Утвердить Схему размещения нестационарных торговых объектов на территории муниципального образования городской округ город Рубежное Луганской Народной Республики в составе:

- 1.1. Текстовой части (Приложение № 1);
- 1.2. Графической части (Приложение № 2);

2. Признать утратившим силу постановление Администрации городского округа муниципальное образование городской округ город Рубежное Луганской Народной Республики № 90 от 26.08.2025 «Об утверждении схемы размещения нестационарных торговых объектов на территории городского округа муниципальное образование городской округ город Рубежное Луганской Народной Республики».

3. Настоящее постановление вступает в силу со дня его официального опубликовании на официальном сайте Администрации городского округа муниципальное образование городской округ город Рубежное Луганской Народной Республики в информационно-телекоммуникационной сети «Интернет» (<https://agr-lnr.ru>).

4. Контроль за исполнением данного постановления возложить на Первого заместителя Главы Администрации муниципального округа муниципальное образование городской округ город Рубежное Луганской Народной Республики Шмидта И.О.

Врип Главы городского округа
муниципальное образование
городской округ город Рубежное
Луганской Народной Республики



 Е.И. Шаталин

Приложение № 1
к постановлению Администрации городского
округа муниципальное образование городской
округ город Рубежное Луганской Народной
Республики
от «23» 05 2025 № 85-н/25

**Схема размещения нестационарных торговых объектов на территории
муниципального образования городской округ город Рубежное
Луганской Народной Республики
(текстовая часть на 14 листах)**

Учетный номер НТО*	Адресные ориентиры НТО/ территориальная зона/ район	Вид НТО	Специализация НТО	Площадь земельного участка, здания, строения, сооружения, в котором расположен НТО, кв. м	Собственник земельного участка, здания, строения, сооружения, на (в) котором расположен НТО	Кадастровый номер земельного участка, здания, строения, сооружения, на (в) котором расположен НТО (при наличии)	Статус НТО	Срок размещения НТО
1	2	3	4	5	6	7	8	9
1	г. Рубежное, перекресток ул. Строителей и просп. Московский	НТО	**	350	Муниципальная собственность			7 лет
2	г. Рубежное, р-н просп. Московский, д. 29а	павильон	**	30	Муниципальная собственность		28.12.2009 № 381-ФЗ	7 лет
3	г. Рубежное, остановка «Дачи» напротив просп. Московский, д. 29а	НТО	**	30	Муниципальная собственность			7 лет
4	г. Рубежное, остановка в р-не просп. Московский, д. 19	НТО	**	30	Муниципальная собственность			7 лет

1	2	3	4	5	6	7	8	9
5	г. Рубежное, остановка напротив просп. Московский, д. 26	НТО	**	30	Муниципальная собственность			7 лет
6	г. Рубежное, остановка «Новосел» р-н просп. Московский, д. 8	НТО	**	30	Муниципальная собственность			7 лет
7	г. Рубежное, остановка «Новосел» р-н просп. Московский, д. 11	павильон	**	55	Муниципальная собственность			7 лет
8	г. Рубежное, в р-не остановки напротив просп. Московский, д. 3	НТО	**	30	Муниципальная собственность			7 лет
9	г. Рубежное, в р-не остановки просп. Московский, д. 8	НТО	**	30	Муниципальная собственность			7 лет
10	г. Рубежное, остановка «Библиотека» в р-не ул. Ленина, д. 51	павильон	**	52	Муниципальная собственность			7 лет
11	г. Рубежное, в р-не ул. Ленина, д. 45	киоск	печать	7	Муниципальная собственность		28.12.2009 № 381-ФЗ	7 лет
12	г. Рубежное, в р-не ул. Ленина, д. 45	павильон	**	30	Муниципальная собственность		28.12.2009 № 381-ФЗ	7 лет
13	г. Рубежное, в р-не ул. Ленина, д. 45	павильон	**	30	Муниципальная собственность		28.12.2009 № 381-ФЗ	7 лет
14	г. Рубежное, в р-не ул. Ленина, д. 45	киоск	**	30	Муниципальная собственность		28.12.2009 № 381-ФЗ	7 лет
15	г. Рубежное, в р-не ул. Ленина, д. 45	павильон	**	30	Муниципальная собственность		28.12.2009 № 381-ФЗ	7 лет

1	2	3	4	5	6	7	8	9
16	г. Рубежное, в р-не ул. Ленина, д. 45	павильон	**	30	Муниципальная собственность		28.12.2009 № 381-ФЗ	7 лет
17	г. Рубежное, в р-не ул. Ленина, д. 45	павильон	**	30	Муниципальная собственность		28.12.2009 № 381-ФЗ	7 лет
18	г. Рубежное, в р-не ул. Ленина, д. 45	павильон	**	30	Муниципальная собственность		28.12.2009 № 381-ФЗ	7 лет
19	г. Рубежное, в р-не ул. Ленина, д. 45	павильон	**	30	Муниципальная собственность		28.12.2009 № 381-ФЗ	7 лет
20	г. Рубежное, в р-не ул. Ленина, д. 45	павильон	**	30	Муниципальная собственность		28.12.2009 № 381-ФЗ	7 лет
21	г. Рубежное, в р-не ул. Ленина, д. 45	павильон	**	30	Муниципальная собственность		28.12.2009 № 381-ФЗ	7 лет
22	г. Рубежное, в р-не ул. Ленина, д. 45	павильон	**	30	Муниципальная собственность		28.12.2009 № 381-ФЗ	7 лет
23	г. Рубежное, в р-не ул. Ленина, д. 45	павильон	**	30	Муниципальная собственность		28.12.2009 № 381-ФЗ	7 лет
24	г. Рубежное, в р-не ул. Ленина, д. 45	павильон	**	30	Муниципальная собственность		28.12.2009 № 381-ФЗ	7 лет
25	г. Рубежное, в р-не ул. Ленина, д. 45	павильон	**	30	Муниципальная собственность		28.12.2009 № 381-ФЗ	7 лет
26	г. Рубежное, в р-не ул. Ленина, д. 45	киоск	**	30	Муниципальная собственность		28.12.2009 № 381-ФЗ	7 лет
27	г. Рубежное, в р-не ул. Ленина, д. 45	павильон	**	30	Муниципальная собственность		28.12.2009 № 381-ФЗ	7 лет
28	г. Рубежное, в р-не ул. Ленина, д. 45	павильон	**	30	Муниципальная собственность		28.12.2009 № 381-ФЗ	7 лет
29	г. Рубежное, в р-не ул. Ленина, д. 39а и 43	киоск	**	18	Муниципальная собственность		28.12.2009 № 381-ФЗ	7 лет

1	2	3	4	5	6	7	8	9
30	г. Рубежное, в р-не ул. Ленина, д. 43 и 39а	киоск	**	10	Муниципальная собственность		28.12.2009 № 381-ФЗ	7 лет
31	г. Рубежное, в р-не ул. Ленина, д. 43 и 39а	павильон	**	28	Муниципальная собственность		28.12.2009 № 381-ФЗ	7 лет
32	г. Рубежное, в р-не магазина «Комфорт» ул. Ленина, д. 39в	павильон	продовольс твенный	80	Муниципальная собственность		28.12.2009 № 381-ФЗ	7 лет
33	г. Рубежное, в р-не магазина «Солнечный» ул. 30 лет Победы, д. 16	киоск	непродовольс твенный	9	Муниципальная собственность		28.12.2009 № 381-ФЗ	7 лет
34	г. Рубежное, в р-не ул. 30 лет Победы, д. 12 возле магазина «Смак»	киоск	печать	7	Муниципальная собственность		28.12.2009 № 381-ФЗ	7 лет
35	г. Рубежное, р-н ул. Ленина, д. 39в	киоск	печать	15	Муниципальная собственность		28.12.2009 № 381-ФЗ	7 лет
36	г. Рубежное, р-н ул. Ленина, д. 39а	киоск	**	30	Муниципальная собственность		28.12.2009 № 381-ФЗ	7 лет
37	г. Рубежное, р-н ул. Ленина, д. 39а	киоск	**	30	Муниципальная собственность		28.12.2009 № 381-ФЗ	7 лет
38	г. Рубежное, р-н ул. Ленина, д. 39а	киоск	**	30	Муниципальная собственность		28.12.2009 № 381-ФЗ	7 лет
39	г. Рубежное, р-н ул. Ленина, д. 39а	киоск	**	30	Муниципальная собственность		28.12.2009 № 381-ФЗ	7 лет
40	г. Рубежное, р-н ул. Ленина, д. 39а	киоск	**	30	Муниципальная собственность		28.12.2009 № 381-ФЗ	7 лет

1	2	3	4	5	6	7	8	9
41	г. Рубежное, р-н ул. Ленина, д. 39а	киоск	**	30	Муниципальная собственность		28.12.2009 № 381-ФЗ	7 лет
42	г. Рубежное, р-н ул. Ленина, д. 39а	киоск	**	30	Муниципальная собственность		28.12.2009 № 381-ФЗ	7 лет
43	г. Рубежное, остановка «Поликлиника» в р-не ул. Студенческая, д. 20	киоск	**	7	Муниципальная собственность	95:29:0000000:23344	28.12.2009 № 381-ФЗ	7 лет
44	г. Рубежное, р-н ул. 30 лет Победы, д. 10	павильон	**	30	Муниципальная собственность		28.12.2009 № 381-ФЗ	7 лет
45	г. Рубежное, р-н ул. 30 лет Победы, д. 10	павильон	**	30	Муниципальная собственность		28.12.2009 № 381-ФЗ	7 лет
46	г. Рубежное, р-н ул. 30 лет Победы, д. 10	павильон	**	30	Муниципальная собственность		28.12.2009 № 381-ФЗ	7 лет
47	г. Рубежное, р-н ул. 30 лет Победы, д. 10	павильон	**	30	Муниципальная собственность		28.12.2009 № 381-ФЗ	7 лет
48	г. Рубежное, р-н ул. 30 лет Победы, д. 10	павильон	**	30	Муниципальная собственность		28.12.2009 № 381-ФЗ	7 лет
49	г. Рубежное, остановка «Храм» в р-не перекрестка ул. Ленина и ул. 30 лет Победы	киоск	**	28	Муниципальная собственность		28.12.2009 № 381-ФЗ	7 лет
50	г. Рубежное, остановка напротив магазина «Семья» ул. Ленина, д. 37д	павильон	**	52	Муниципальная собственность	95:29:0000000:23346	28.12.2009 № 381-ФЗ	7 лет
51	г. Рубежное, р-н ул. Ленина, д. 31а	павильон	**	67	Муниципальная собственность	95:29:0000000:23345	28.12.2009 № 381-ФЗ	7 лет
52	г. Рубежное, р-н ул. Ленина, д. 31б	киоск	**	11	Муниципальная собственность	95:29:0000000:23355	28.12.2009 № 381-ФЗ	7 лет
53	г. Рубежное, р-н ул. Менделеева, д. 12	павильон	**	30	Муниципальная собственность	95:29:0000000:23401	28.12.2009 № 381-ФЗ	7 лет

1	2	3	4	5	6	7	8	9
54	г. Рубежное, р-н ул. Студенческая, д. 33	киоск	**	12	Муниципальная собственность	95:29:0101018:214	28.12.2009 № 381-ФЗ	7 лет
55	г. Рубежное, р-н ул. Студенческая, д. 33	киоск	**	7	Муниципальная собственность	95:29:0101018:215	28.12.2009 № 381-ФЗ	7 лет
56	г. Рубежное, р-н ул. Студенческая, д. 33	киоск	**	28	Муниципальная собственность	95:29:0101018:213	28.12.2009 № 381-ФЗ	7 лет
57	г. Рубежное, р-н ул. Студенческая, д. 33	киоск	**	30	Муниципальная собственность		28.12.2009 № 381-ФЗ	7 лет
58	г. Рубежное, р-н ул. Менделеева, д. 20	киоск	**	12	Муниципальная собственность		28.12.2009 № 381-ФЗ	7 лет
59	г. Рубежное, р-н ул. Ленина, д. 25а	киоск	**	18	Муниципальная собственность		28.12.2009 № 381-ФЗ	7 лет
60	г. Рубежное, р-н ул. Б. Хмельницкого, д. 87	киоск	**	15	Муниципальная собственность	95:29:0000000:23413	28.12.2009 № 381-ФЗ	7 лет
61	г. Рубежное, остановка "Ласточка" ул. Ленина, д. 28г	киоск	**	10	Муниципальная собственность	95:29:0000000:23400	28.12.2009 № 381-ФЗ	7 лет
62	г. Рубежное, остановка "Ласточка" ул. Ленина, д. 28в	киоск	**	10	Муниципальная собственность	95:29:0000000:23353	28.12.2009 № 381-ФЗ	7 лет
63	г. Рубежное, р-н ул. Ленина, д. 46	павильон	**	33	Муниципальная собственность	95:29:0101037:566	28.12.2009 № 381-ФЗ	7 лет
64	г. Рубежное, р-н ул. Ленина, д. 46	киоск	**	8	Муниципальная собственность	95:29:0000000:23340	28.12.2009 № 381-ФЗ	7 лет
65	г. Рубежное, р-н ул. Ленина, д. 44	павильон	**	60	Муниципальная собственность	95:29:0101037:567	28.12.2009 № 381-ФЗ	7 лет
66	г. Рубежное, р-н просп. Московский, д. 8	павильон	**	21	Муниципальная собственность	95:29:0000000:23337	28.12.2009 № 381-ФЗ	7 лет

1	2	3	4	5	6	7	8	9
67	г. Рубежное, р-н просп. Московский, д. 7	киоск	**	18	Муниципальная собственность	95:29:0000000:23343	28.12.2009 № 381-ФЗ	7 лет
68	г. Рубежное, р-н просп. Московский, д. 5	киоск	**	15	Муниципальная собственность	95:29:0000000:23331	28.12.2009 № 381-ФЗ	7 лет
69	г. Рубежное, р-н просп. Московский, д. 5	киоск	**	8	Муниципальная собственность	95:29:0000000:23354	28.12.2009 № 381-ФЗ	7 лет
70	г. Рубежное, р-н ул. 30 лет Победы, д. 4	киоск	**	9	Муниципальная собственность	95:29:0000000:23388	28.12.2009 № 381-ФЗ	7 лет
71	г. Рубежное, р-н ул. 30 лет Победы, д. 4	киоск	**	9	Муниципальная собственность		28.12.2009 № 381-ФЗ	7 лет
72	г. Рубежное, р-н ул. 30 лет Победы, д. 4	павильон	**	48	Муниципальная собственность		28.12.2009 № 381-ФЗ	7 лет
73	г. Рубежное, р-н ул. 30 лет Победы, д. 4	киоск	**	16	Муниципальная собственность		28.12.2009 № 381-ФЗ	7 лет
74	г. Рубежное, р-н. ул. Освободителей, д. 102	киоск	**	30	Муниципальная собственность		28.12.2009 № 381-ФЗ	7 лет
75	г. Рубежное р-н, ул. Менделеева, д. 47а, 45а	павильон	**	39	Муниципальная собственность	95:29:0000000:23338	28.12.2009 № 381-ФЗ	7 лет
76	г. Рубежное, р-н магазина № 15 ул. Освободителей, д. 65	киоск	печать	15	Муниципальная собственность		28.12.2009 № 381-ФЗ	7 лет
77	г. Рубежное, р-н гостиницы «Советская» (на углу гостиницы)	киоск	**	15	Муниципальная собственность		28.12.2009 № 381-ФЗ	7 лет

1	2	3	4	5	6	7	8	9
78	г. Рубежное, остановка «Гостиница» ул. Менделеева	павильон	**	34	Муниципальная собственность		28.12.2009 № 381-ФЗ	7 лет
79	г. Рубежное, в р-не гостиницы ул. Менделеева, д. 29	киоск	**	15	Муниципальная собственность		28.12.2009 № 381-ФЗ	7 лет
80	г. Рубежное, в р-не гостиницы ул. Менделеева, д. 29	киоск	**	15	Муниципальная собственность		28.12.2009 № 381-ФЗ	7 лет
81	г. Рубежное, в р-не гостиницы ул. Менделеева, д. 29	киоск	**	10	Муниципальная собственность		28.12.2009 № 381-ФЗ	7 лет
82	г. Рубежное, р-н ул. Мира, д. 22а	киоск	**	6	Муниципальная собственность	95:29:0000000:23391	28.12.2009 № 381-ФЗ	7 лет
83	г. Рубежное, р-н ул. Мира, д. 22а	киоск	**	6	Муниципальная собственность	95:29:0000000:23330	28.12.2009 № 381-ФЗ	7 лет
84	г. Рубежное, р-н ул. Менделеева, д. 25	киоск	**	15	Муниципальная собственность	95:29:0000000:23395	28.12.2009 № 381-ФЗ	7 лет
85	г. Рубежное, остановка р-н ул. Б. Хмельницкого, д. 71	киоск	**	30	Муниципальная собственность			7 лет
86	г. Рубежное, перекресток ул. Б. Хмельницкого и ул. Студенческая	киоск	**	15	Муниципальная собственность			7 лет
87	г. Рубежное, перекресток ул. Ленина и ул. Пушкина	киоск	**	8	Муниципальная собственность		28.12.2009 № 381-ФЗ	7 лет
88	г. Рубежное, р-н аптеки "Витал" ул. Менделеева, д. 22а	павильон	**	30	Муниципальная собственность	95:29:0000000:23342	28.12.2009 № 381-ФЗ	7 лет

1	2	3	4	5	6	7	8	9
89	г. Рубежное, остановка «Гостиница» р-н ул. Менделеева, д. 30	киоск	**	7	Муниципальная собственность	95:29:0000000:23341	28.12.2009 № 381-ФЗ	7 лет
90	г. Рубежное, р-н ул. Освободителей, д. 51 возле СШ № 7	киоск	**	11	Муниципальная собственность	95:29:0101066:284	28.12.2009 № 381-ФЗ	7 лет
91	г. Рубежное, остановка "Рынок" р-н ул. Освободителей, д. 90б	павильон	**	52	Муниципальная собственность	95:29:0000000:23383	28.12.2009 № 381-ФЗ	7 лет
92	г. Рубежное, р-н автовокзала	киоск	**	12	Муниципальная собственность		28.12.2009 № 381-ФЗ	7 лет
93	г. Рубежное, р-н автовокзала	павильон	**	30	Муниципальная собственность		28.12.2009 № 381-ФЗ	7 лет
94	г. Рубежное, р-н автовокзала	павильон	**	20	Муниципальная собственность		28.12.2009 № 381-ФЗ	7 лет
95	г. Рубежное, р-н автовокзала	киоск	**	15	Муниципальная собственность		28.12.2009 № 381-ФЗ	7 лет
96	г. Рубежное, р-н автовокзала	киоск	**	8	Муниципальная собственность		28.12.2009 № 381-ФЗ	7 лет
97	г. Рубежное, р-н ул. Менделеева, д. 59	павильон	**	28	Муниципальная собственность		28.12.2009 № 381-ФЗ	7 лет
98	г. Рубежное, р-н ул. Менделеева, д. 61	павильон	**	25	Муниципальная собственность		28.12.2009 № 381-ФЗ	7 лет
99	г. Рубежное р-н ул. Менделеева, д. 61	киоск	**	15	Муниципальная собственность		28.12.2009 № 381-ФЗ	7 лет

1	2	3	4	5	6	7	8	9
100	г. Рубежное, р-н ул. Менделеева, д. 61	павильон	**	132	Муниципальная собственность		28.12.2009 № 381-ФЗ	7 лет
101	г. Рубежное, напротив рынка ул. Б. Хмельницкого	павильон	**	30	Муниципальная собственность		28.12.2009 № 381-ФЗ	7 лет
102	г. Рубежное, пересечение ул. Б. Хмельницкого и ул. Советская	киоск	**	24	Муниципальная собственность		28.12.2009 № 381-ФЗ	7 лет
103	г. Рубежное, ул. Иванова, д. 50а	павильон	**	58	Муниципальная собственность		28.12.2009 № 381-ФЗ	7 лет
104	г. Рубежное, р-н ул. З. Космодемьянской, д. 8	павильон	**	192	Муниципальная собственность		28.12.2009 № 381-ФЗ	7 лет
105	г. Рубежное, остановка «Паркетный завод»	павильон	**	58	Муниципальная собственность		28.12.2009 № 381-ФЗ	7 лет
106	г. Рубежное, ул. Заводская, д. 33а	павильон	**	46	Муниципальная собственность		28.12.2009 № 381-ФЗ	7 лет
107	г. Рубежное, р-н ул. Дзержинского, д. 26	павильон	**	120	Муниципальная собственность		28.12.2009 № 381-ФЗ	7 лет
108	г. Рубежное, р-н проходной РКХЗ "Заря"	киоск	**	15	Муниципальная собственность		28.12.2009 № 381-ФЗ	7 лет
109	г. Рубежное, р-н кинотеатра «Комсомолец»	киоск	**	15	Муниципальная собственность		28.12.2009 № 381-ФЗ	7 лет
110	г. Рубежное, р-н зоомагазина ул. Менделеева, д. 14	киоск	**	10	Муниципальная собственность		28.12.2009 № 381-ФЗ	7 лет

1	2	3	4	5	6	7	8	9
111	г. Рубежное, р-н ул. Ленина, д. 496	павильон	**	90	Муниципальная собственность		28.12.2009 № 381-ФЗ	7 лет
112	г. Рубежное, р-н ул. Ленина, д. 29	киоск	**	25	Муниципальная собственность		28.12.2009 № 381-ФЗ	7 лет
113	г. Рубежное, р-н ул. Ленина, д. 29	павильон	**	25	Муниципальная собственность		28.12.2009 № 381-ФЗ	7 лет
114	г. Рубежное, р-н ул. Ленина, д. 29	павильон	**	25	Муниципальная собственность		28.12.2009 № 381-ФЗ	7 лет
115	г. Рубежное, р-н ул. Ленина, д. 29	павильон	**	25	Муниципальная собственность		28.12.2009 № 381-ФЗ	7 лет
116	г. Рубежное, р-н ул. Ленина, д. 27	павильон	**	45	Муниципальная собственность		28.12.2009 № 381-ФЗ	7 лет
117	г. Рубежное, р-н ул. Ленина, д. 27	павильон	**	25	Муниципальная собственность		28.12.2009 № 381-ФЗ	7 лет
118	г. Рубежное, р-н ул. Ленина, д. 27	павильон	**	25	Муниципальная собственность		28.12.2009 № 381-ФЗ	7 лет
119	г. Рубежное, р-н ул. Ленина, д. 27	павильон	**	25	Муниципальная собственность		28.12.2009 № 381-ФЗ	7 лет
120	г. Рубежное, р-н ул. Ленина, д. 27	павильон	**	25	Муниципальная собственность		28.12.2009 № 381-ФЗ	7 лет
121	г. Рубежное, р-н ул. Ленина, д. 27	павильон	**	25	Муниципальная собственность		28.12.2009 № 381-ФЗ	7 лет
122	г. Рубежное, р-н ул. Ленина, д. 27	павильон	**	25	Муниципальная собственность		28.12.2009 № 381-ФЗ	7 лет

1	2	3	4	5	6	7	8	9
123	г. Рубежное, р-н ул. Ленина, д. 27	киоск	**	25	Муниципальная собственность		28.12.2009 № 381-ФЗ	7 лет
124	г. Рубежное, р-н ул. Ленина, д. 27	киоск	**	25	Муниципальная собственность		28.12.2009 № 381-ФЗ	7 лет
125	г. Рубежное, р-н ул. Ленина, д. 27	киоск	**	25	Муниципальная собственность		28.12.2009 № 381-ФЗ	7 лет
126	г. Рубежное, р-н ул. Ленина, д. 27	киоск	**	25	Муниципальная собственность		28.12.2009 № 381-ФЗ	7 лет
127	г. Рубежное, р-н просп. Московский, д. 26	павильон	**	50	Муниципальная собственность		28.12.2009 № 381-ФЗ	7 лет
128	г. Рубежное, р-н ул. Ленина, д. 25	киоск	**	25	Муниципальная собственность		28.12.2009 № 381-ФЗ	7 лет
129	г. Рубежное, р-н ул. Ленина, д. 25	киоск	**	25	Муниципальная собственность		28.12.2009 № 381-ФЗ	7 лет
130	г. Рубежное, р-н ул. Ленина, д. 25	киоск	**	25	Муниципальная собственность		28.12.2009 № 381-ФЗ	7 лет
131	г. Рубежное, р-н ул. Ленина, д. 25	киоск	**	25	Муниципальная собственность		28.12.2009 № 381-ФЗ	7 лет
132	г. Рубежное, р-н ул. Ленина, д. 25	киоск	**	25	Муниципальная собственность		28.12.2009 № 381-ФЗ	7 лет
133	г. Рубежное, р-н ул. Ленина, д. 25	киоск	**	25	Муниципальная собственность		28.12.2009 № 381-ФЗ	7 лет
134	г. Рубежное, р-н ул. Ленина, д. 25	киоск	**	25	Муниципальная собственность		28.12.2009 № 381-ФЗ	7 лет

1	2	3	4	5	6	7	8	9
135	г. Рубежное, р-н ул. Ленина, д. 25	киоск	**	25	Муниципальная собственность		28.12.2009 № 381-ФЗ	7 лет
136	г. Рубежное, р-н ул. Ленина, д. 25	киоск	**	25	Муниципальная собственность		28.12.2009 № 381-ФЗ	7 лет
137	г. Рубежное, р-н ул. Ленина, д. 25	киоск	**	25	Муниципальная собственность		28.12.2009 № 381-ФЗ	7 лет
138	г. Рубежное, р-н ул. Ленина, д. 25	киоск	**	25	Муниципальная собственность		28.12.2009 № 381-ФЗ	7 лет
139	г. Рубежное, р-н ул. Ленина, д. 25	киоск	**	25	Муниципальная собственность		28.12.2009 № 381-ФЗ	7 лет
140	г. Рубежное, р-н ул. Ленина, д. 25	киоск	**	25	Муниципальная собственность		28.12.2009 № 381-ФЗ	7 лет
141	г. Рубежное, р-н ул. Б. Хмельницкого, д. 85	киоск	**	15	Муниципальная собственность		28.12.2009 № 381-ФЗ	7 лет
142	г. Рубежное, р-н ЖД вокзала	павильон	**	50	Муниципальная собственность		28.12.2009 № 381-ФЗ	7 лет
143	г. Рубежное, р-н ул. Заводская, д. 1в	павильон	**	40	Муниципальная собственность		28.12.2009 № 381-ФЗ	7 лет
144	г. Рубежное, р-н просп. Кирова, д. 26	павильон	**	120	Муниципальная собственность		28.12.2009 № 381-ФЗ	7 лет
145	г. Рубежное, р-н ул. Менделеева, д. 22а	павильон	**	30	Муниципальная собственность		28.12.2009 № 381-ФЗ	7 лет
146	г. Рубежное, р-н ул. Б. Хмельницкого, д. 82	киоск	**	12	Муниципальная собственность		28.12.2009 № 381-ФЗ	7 лет
147	г. Рубежное, р-н магазина № 15 ул. Освободителей, д. 65	киоск	**	15	Муниципальная собственность	95:29:0000000:23339	28.12.2009 № 381-ФЗ	7 лет

1	2	3	4	5	6	7	8	9
148	г. Рубежное, р-н автовокзала	павильон	**	120	Муниципальная собственность		28.12.2009 № 381-ФЗ	7 лет
149	г. Рубежное, р-н ул. Менделеева, д. 63	павильон	**	70	Муниципальная собственность		28.12.2009 № 381-ФЗ	7 лет
150	г. Рубежное, р-н магазина № 15 ул. Освободителей, д. 65	киоск	**	15	Муниципальная собственность		28.12.2009 № 381-ФЗ	7 лет
151	г. Рубежное, р-н рынка	павильон	**	516	Муниципальная собственность		28.12.2009 № 381-ФЗ	7 лет
152	г. Рубежное, р-н ул. Менделеева, д. 9	павильон	**	40	Муниципальная собственность		28.12.2009 № 381-ФЗ	7 лет
153	г. Рубежное, р-н ул. Менделеева, д. 47а, 45а	павильон	**	40	Муниципальная собственность		28.12.2009 № 381-ФЗ	7 лет
154	г. Рубежное, р-н аптеки «Витал» ул. Менделеева, д. 22а	павильон	**	30	Муниципальная собственность		28.12.2009 № 381-ФЗ	7 лет
155	г. Рубежное, р-н ул. Б. Хмельницкого, д. 72	киоск	**	15	Муниципальная собственность		28.12.2009 № 381-ФЗ	7 лет
156	г. Рубежное, р-н остановки «Нахимова»	киоск	**	15	Муниципальная собственность			
157	г. Рубежное, р-н ул. Освободителей, д. 51 возле СШ № 7	киоск	**	5	Муниципальная собственность		28.12.2009 № 381-ФЗ	7 лет
158	г. Рубежное, р-н ул. Освободителей, д. 92	киоск	**	16	Муниципальная собственность		28.12.2009 № 381-ФЗ	7 лет
159	г. Рубежное, в р-не ул. Ленина, д. 45	киоск	**	15	Муниципальная собственность		28.12.2009 № 381-ФЗ	7 лет

*НТО - нестационарный торговый объект

**Специализация будет установлена в договоре на право размещения НТО

Приложение № 2

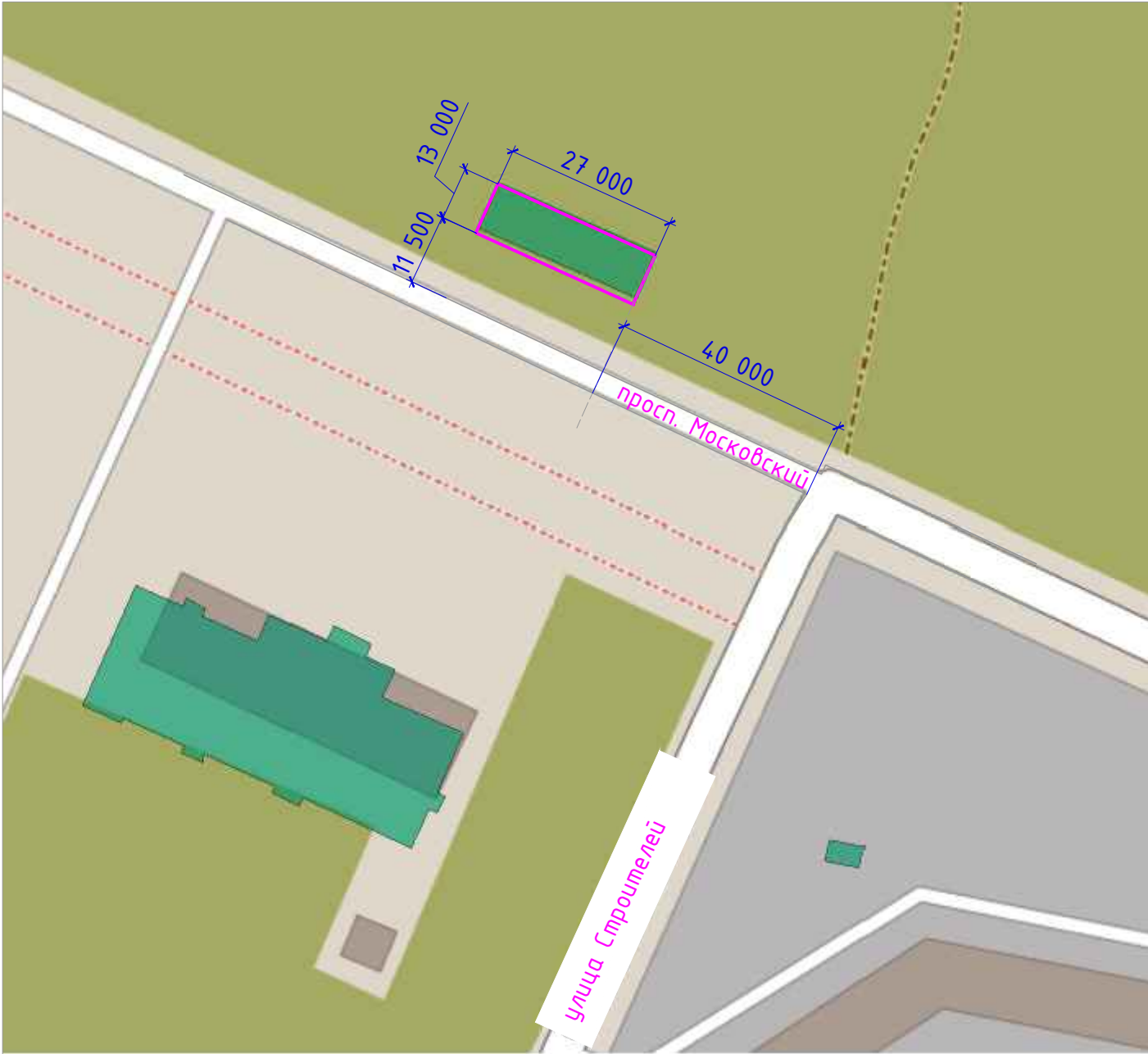
к постановлению Администрации городского
округа муниципальное образование городской
округ город Рубежное Луганской Народной
Республики

от «23» 05 2025 № 85-н/25


**Схема размещения нестационарных торговых объектов на территории
муниципального образования городской округ город Рубежное
Луганской Народной Республики
(графическая часть на 159 листах)**


1_Перекрёсток ул. Строителей и просп. Московский

Схема генерального плана М 1:1000



Условные обозначения и примечания

 Место положения нестационарного торгового объекта (НТО)

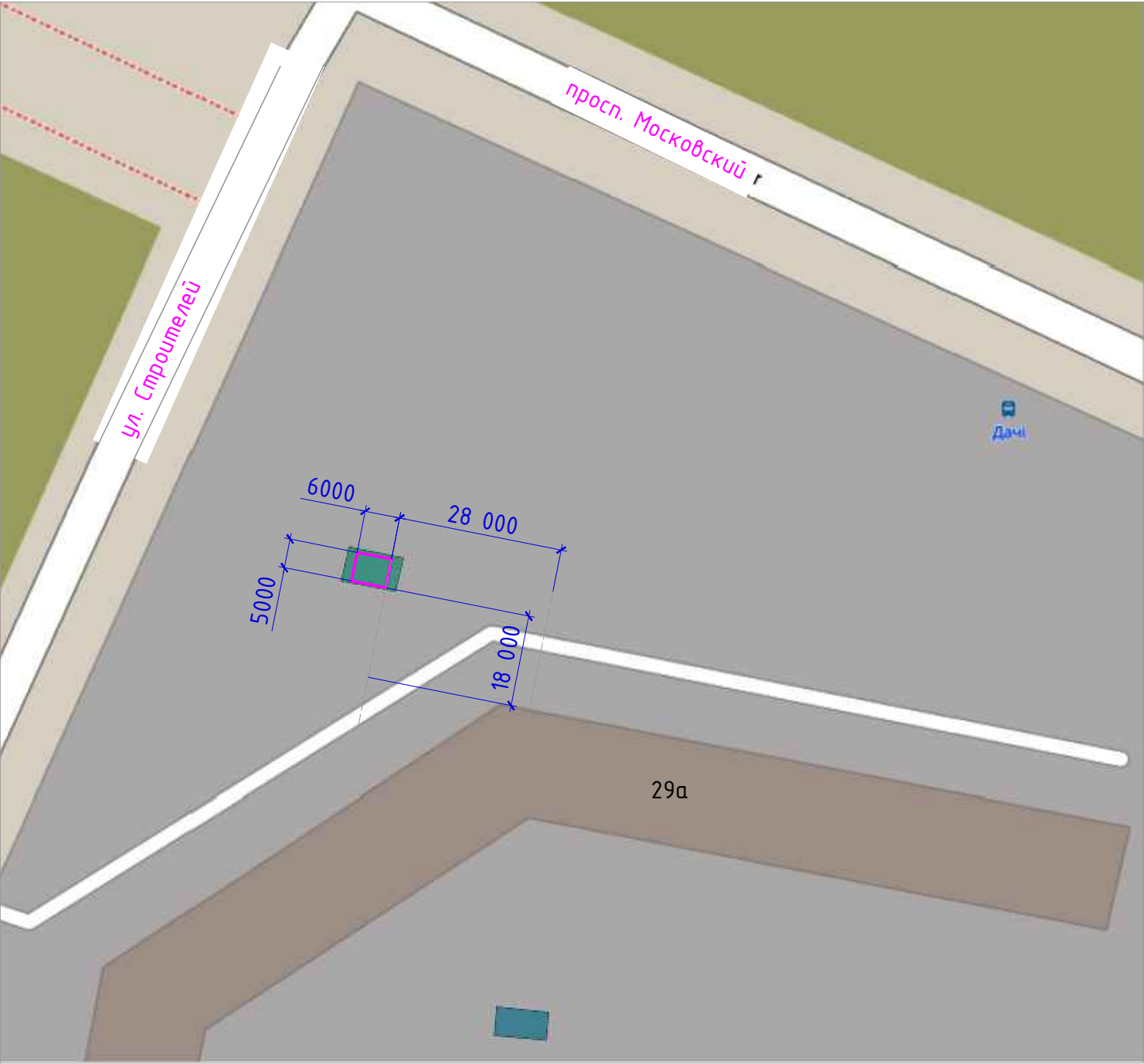
 Объект НТО на ситуационном плане

Ситуационный план



Параметры	Данные	Прим.
Кадастровый номер		
Площадь	350 м ²	
Собственность	Муниципальная собственность	
Использование	НТО	
Категория	земли жилой и общественной застройки	
Адрес	ЛНР, г. Рубежное, перекресток ул. Строителей и просп. Московский	
Начальная стоимость, руб.	см. Приложение № 2 к Постановлению АГО г. Рубежное от 26.08.2024 № 91	


Схема генерального плана М 1:1000



Условные обозначения



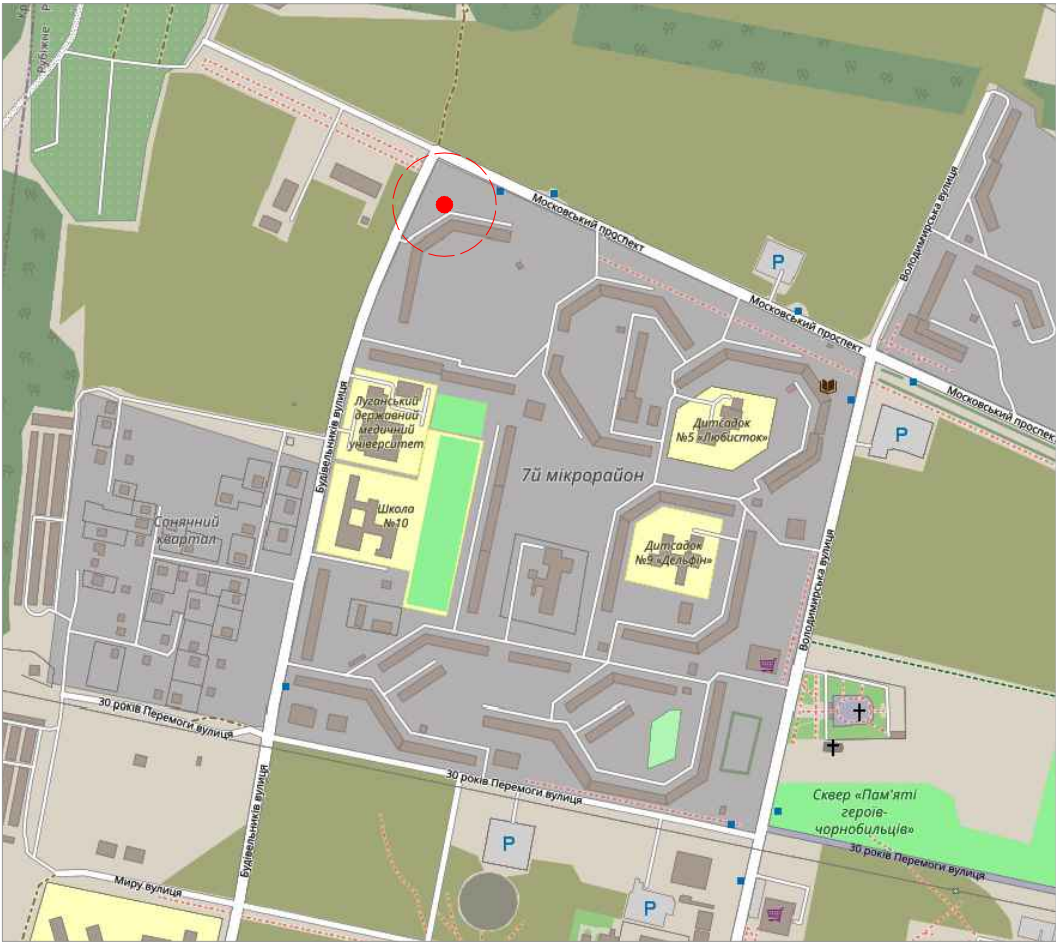
Место положения нестационарного торгового объекта (НТО)



Объект НТО на ситуационном плане

2_Р-н просп. Московский, д. 29а

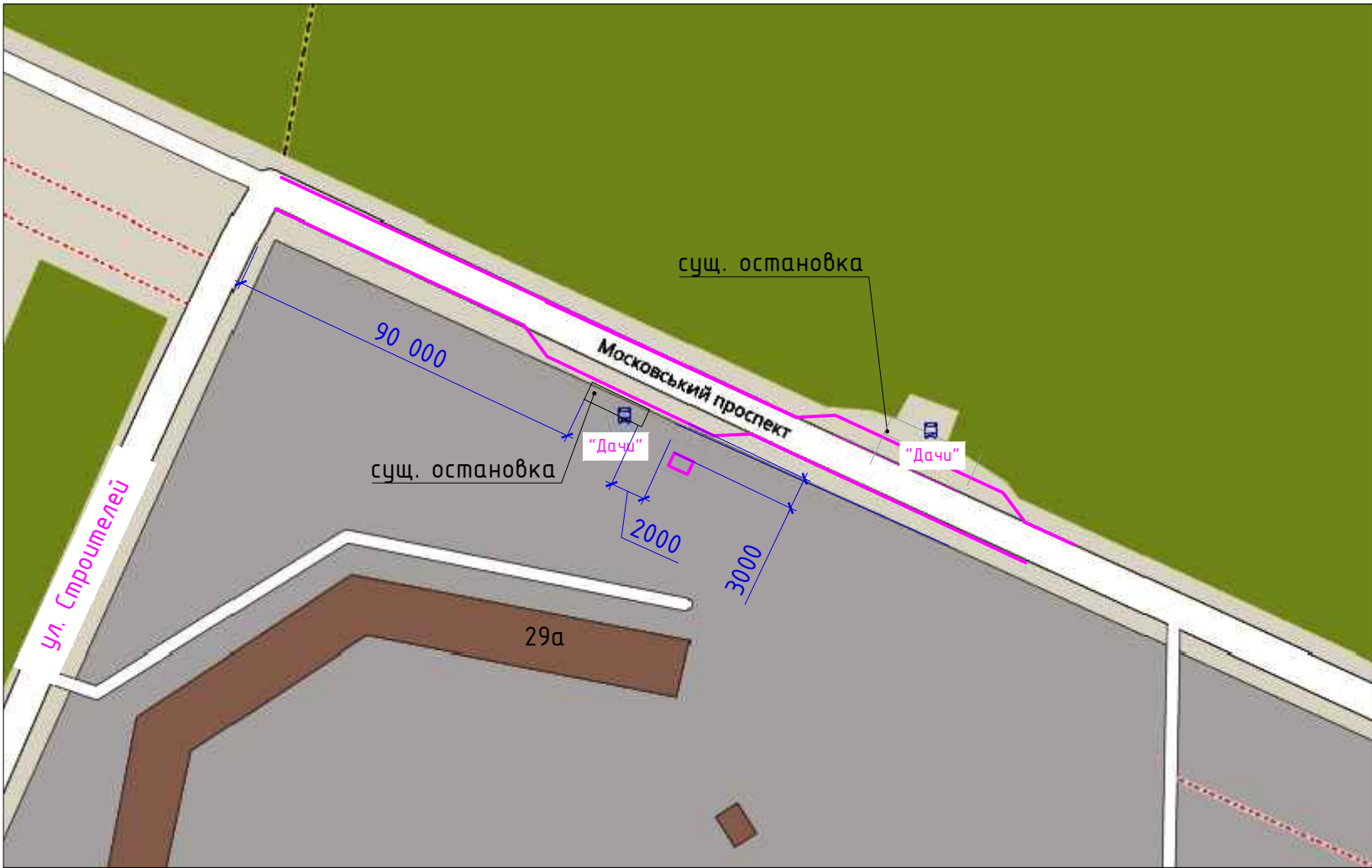
Ситуационный план



Параметры	Данные	Прим.
Кадастровый номер		
Площадь	30 м ²	
Собственность	Муниципальная собственность	
Использование	для размещения торгового павильона	
Категория	земли жилой и общественной застройки	
Адрес	ЛНР, г. Рубежное, р-н просп. Московский, д. 29а	
Начальная стоимость, руб.	см. Приложение № 2 к Постановлению АГО г. Рубежное от 26.08.2024 № 91	

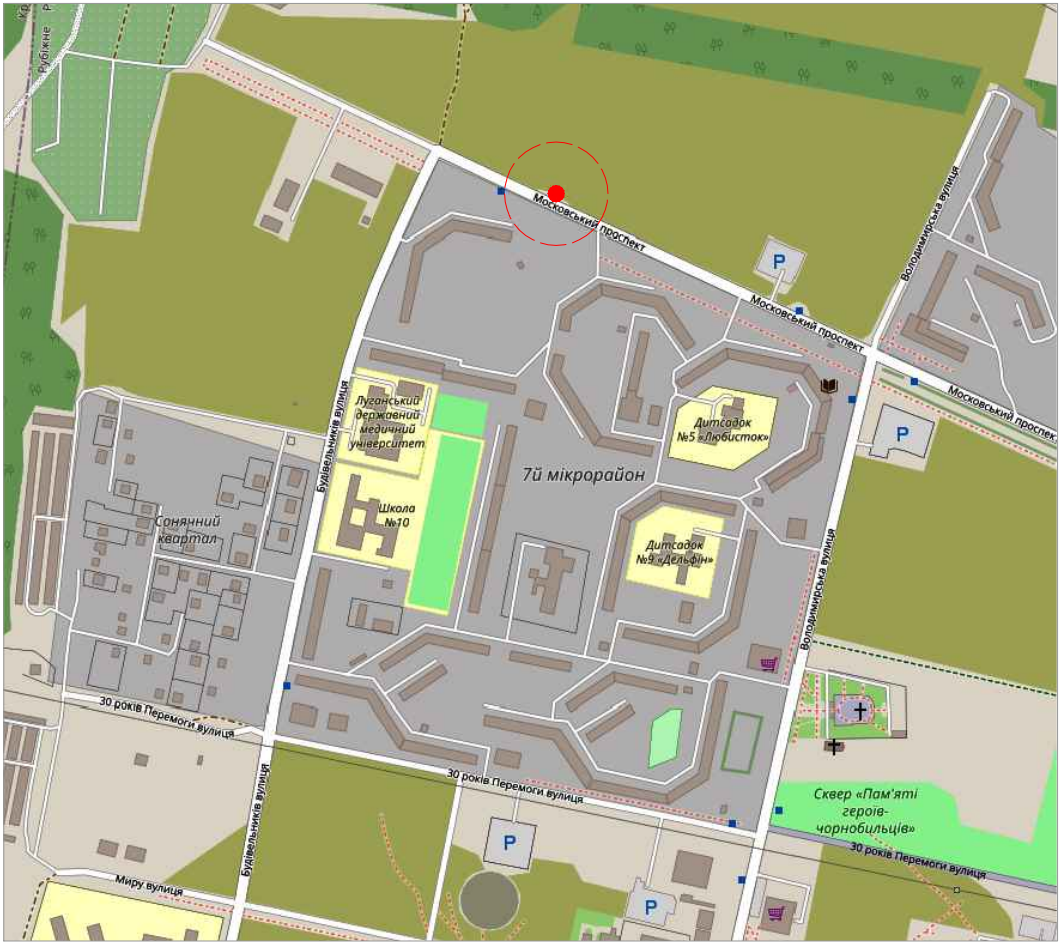
Отдел градостроительства и архитектуры АГО г.Рубежное

Схема генерального плана М 1:1000



3_Остановка "Дачи" напротив
просп. Московский, д. 29а

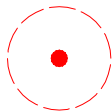
Ситуационный план



Условные обозначения



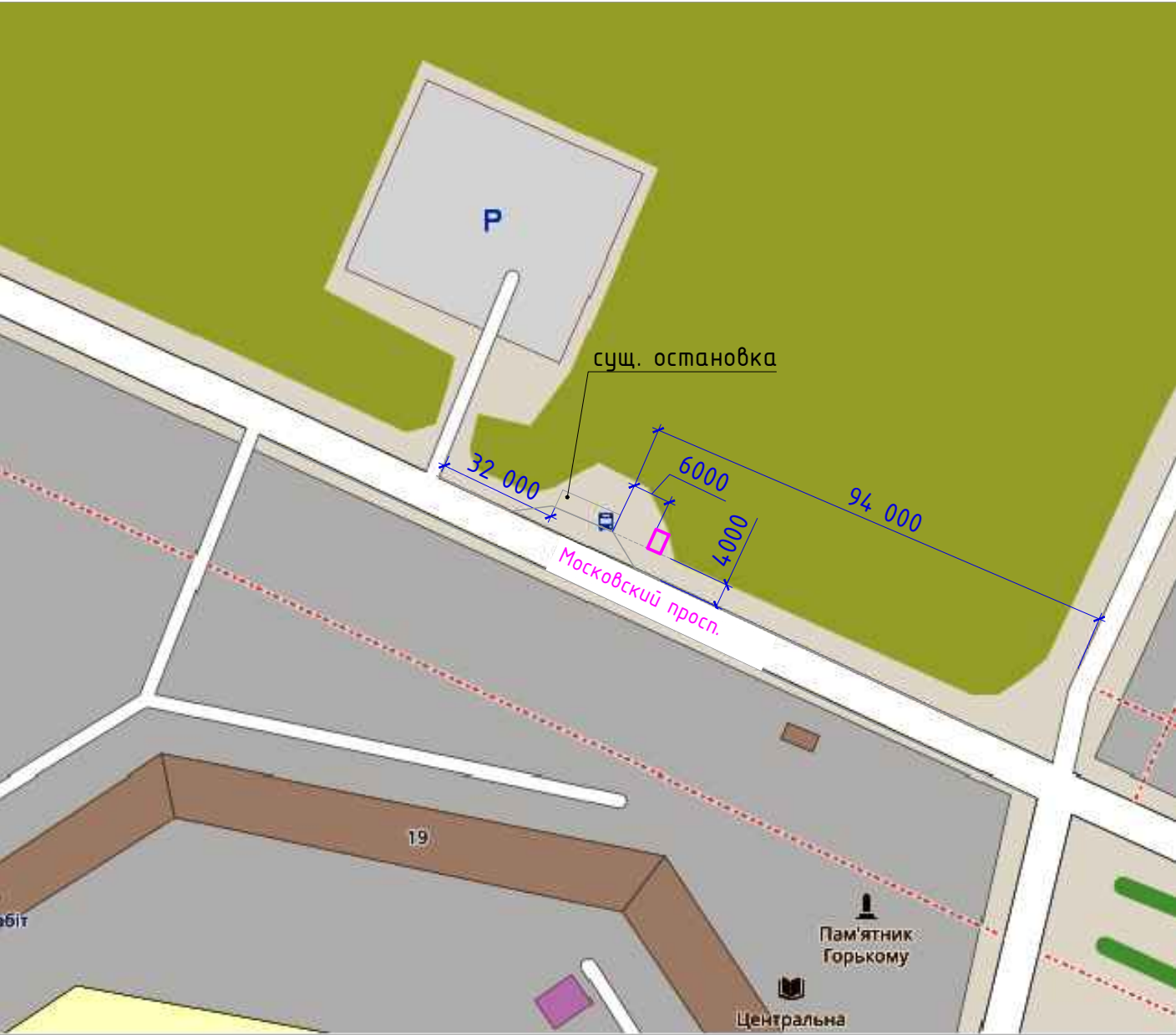
Место положения нестационарного торгового объекта (НТО)



Объект НТО на ситуационном плане

Параметры	Данные	Прим.
Кадастровый номер		
Площадь	30 м ²	
Собственность	Муниципальная собственность	
Использование	для размещения НТО	
Категория	земли жилой и общественной застройки	
Адрес	ЛНР, г. Рубежное, остановка "Дачи" напротив просп. Московский, д. 29а	
Начальная стоимость, руб.	3877	

Схема генерального плана М 1:1000



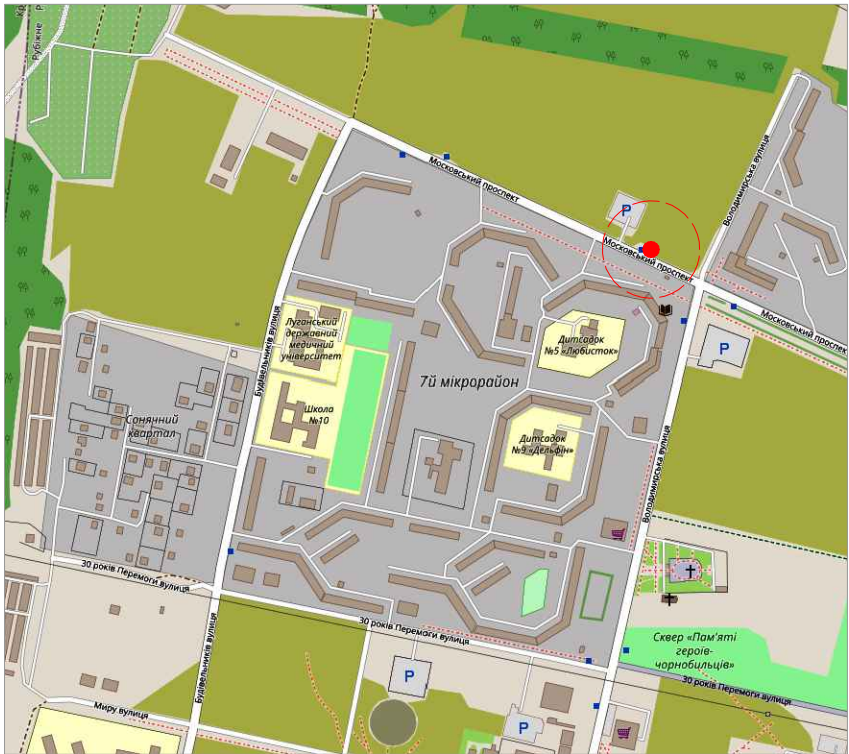
Условные обозначения

Место положения нестационарного торгового объекта (НТО)

Объект НТО на ситуационном плане

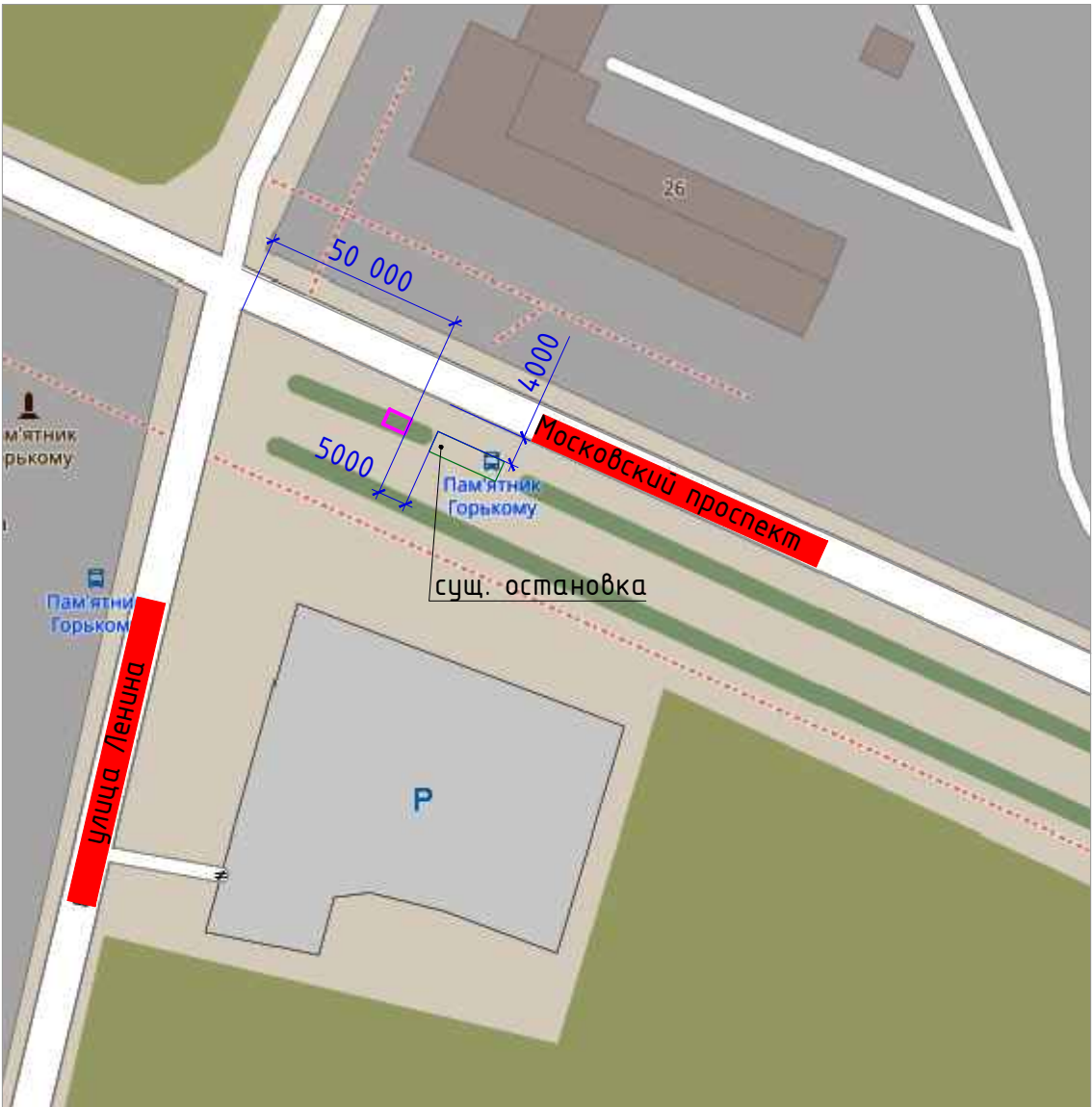
4_Остановка в р-не просп. Московский, д. 19

Ситуационный план



Параметры	Данные	Прим.
Кадастровый номер		
Площадь	30 м ²	
Собственность	Муниципальная собственность	
Использование	для размещения НТО	
Категория	земли жилой и общественной застройки	
Адрес	ЛНР, г. Рубежное, остановка в р-не просп. Московский, д. 19	
Начальная стоимость, руб.	3877,2	

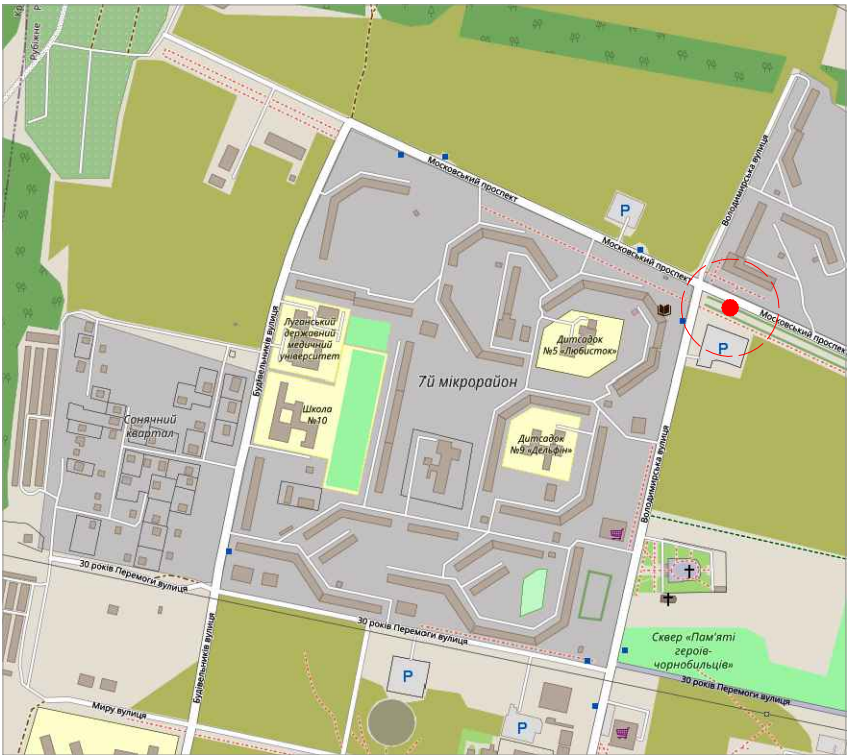
Схема генерального плана М 1:1000



Условные обозначения

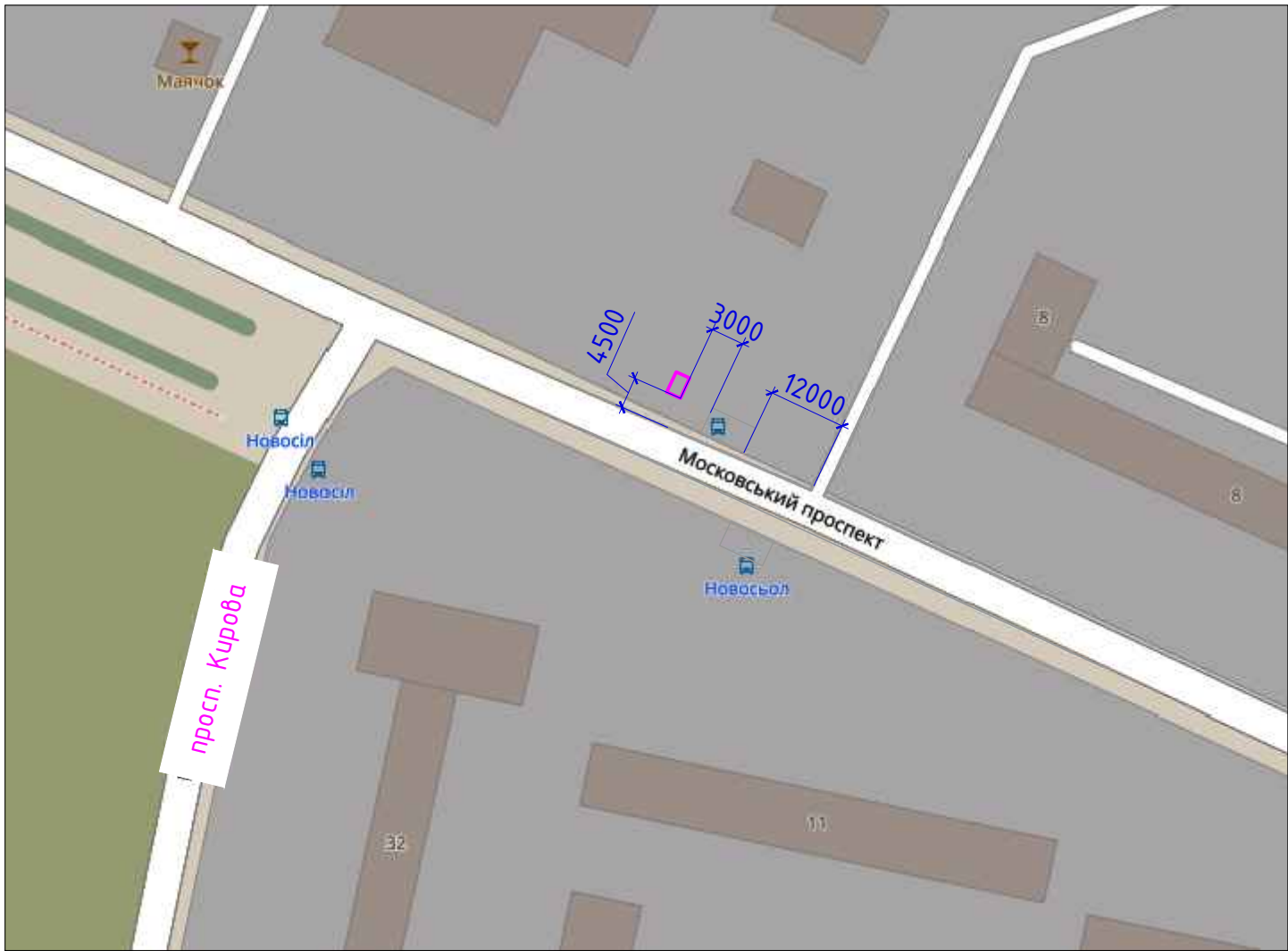
- Место положения нестационарного торгового объекта (НТО)
- Объект НТО на ситуационном плане

Ситуационный план

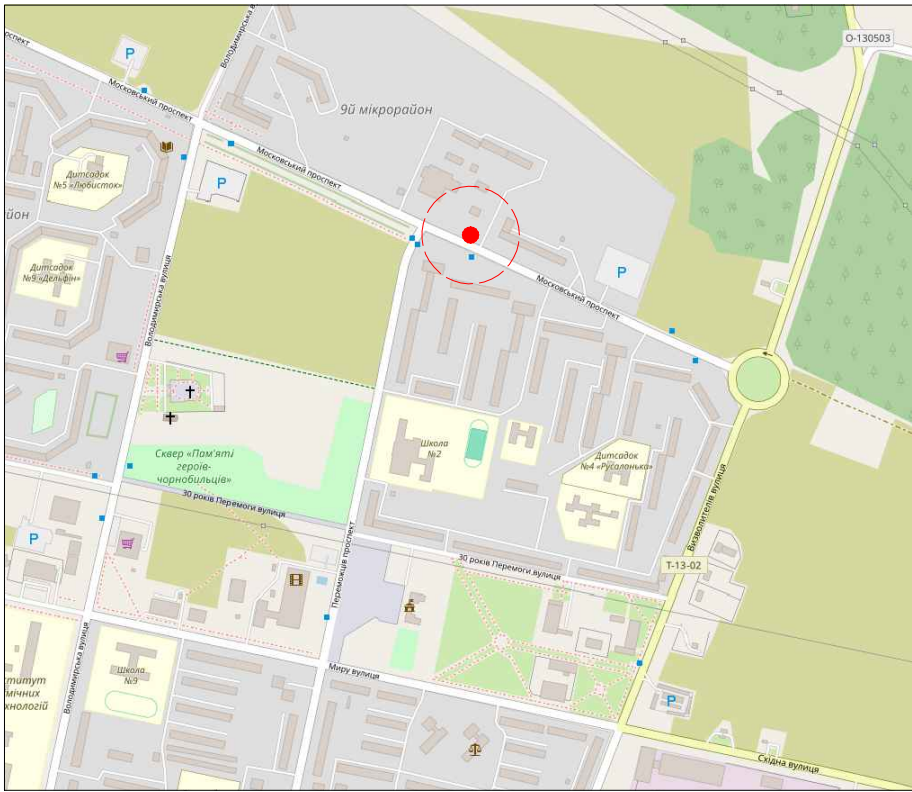


Параметры	Данные	Прим.
Кадастровый номер		
Площадь	30 м ²	
Собственность	Муниципальная собственность	
Использование	для размещения НТО	
Категория	земли жилой и общественной застройки	
Адрес	ЛНР, г. Рубежное, остановка напротив просп. Московский, д. 26	
Начальная стоимость, руб.	3877,2	


Схема генерального плана М 1:1000




Ситуационный план



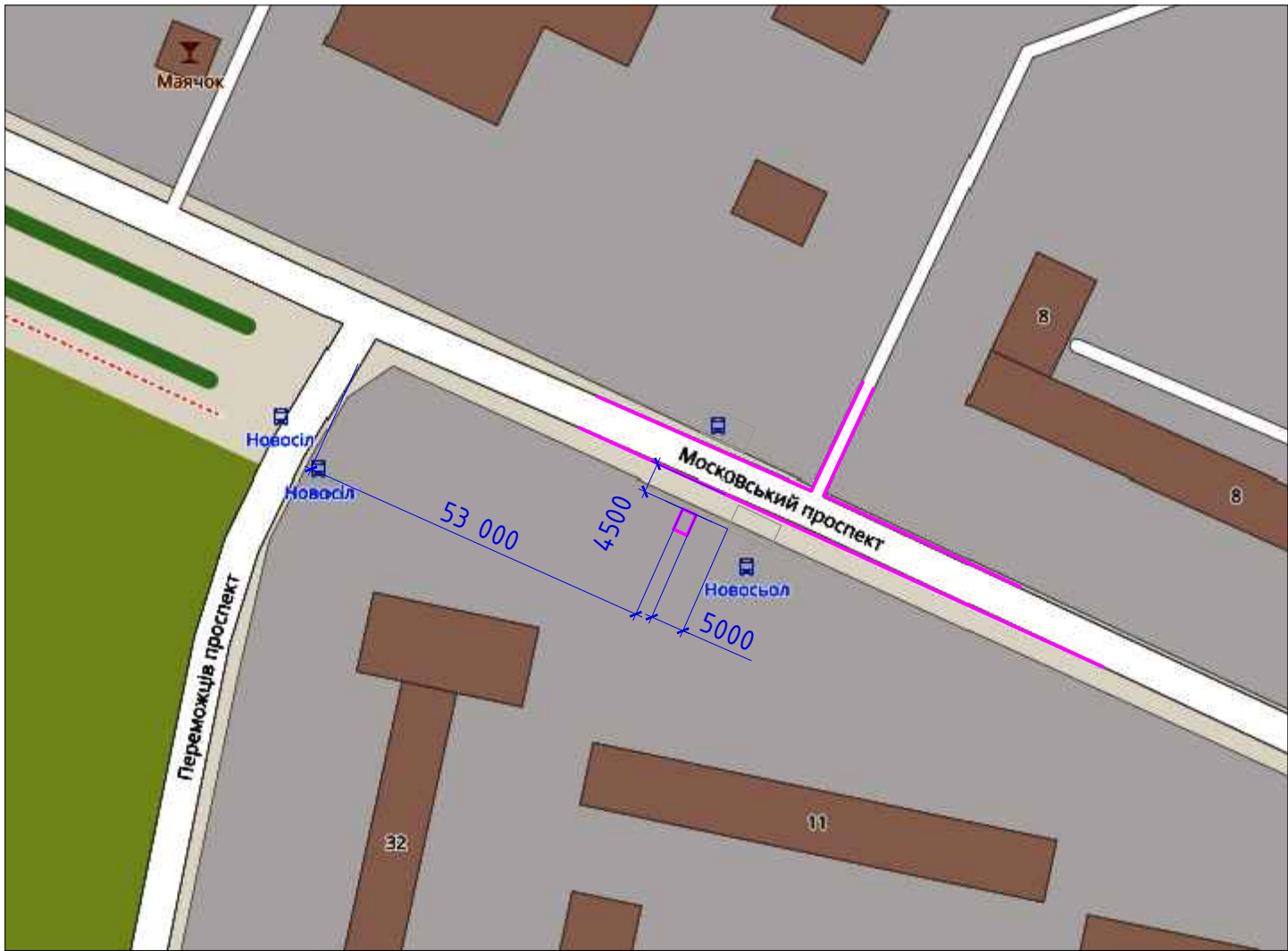
Условные обозначения

 Место положения нестационарного торгового объекта (НТО)

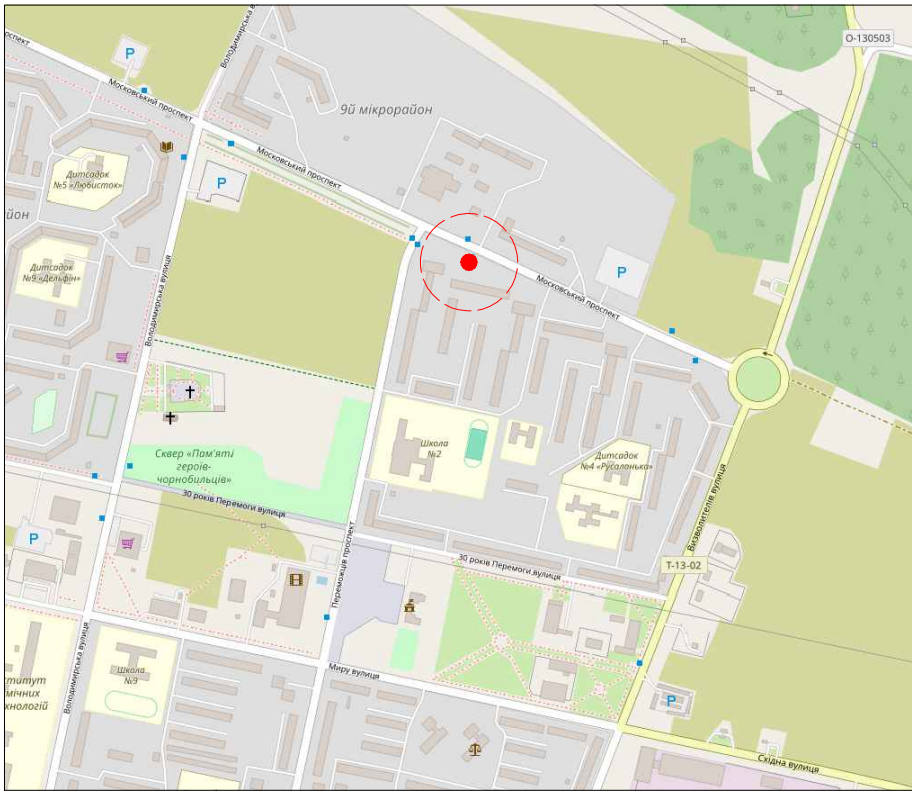
 Объект НТО на ситуационном плане

Параметры	Данные	Прим.
Кадастровый номер		
Площадь	30 м ²	
Собственность	Муниципальная собственность	
Использование	для размещения НТО прилегающего к автобусной остановке	
Категория	земли жилой и общественной застройки	
Адрес	ЛНР, г. Рубежное, остановка "Новосёл" просп. Московский, д. 8	
Начальная стоимость, руб.	3877,2	



Схема генерального плана М 1:1000



Ситуаційний план



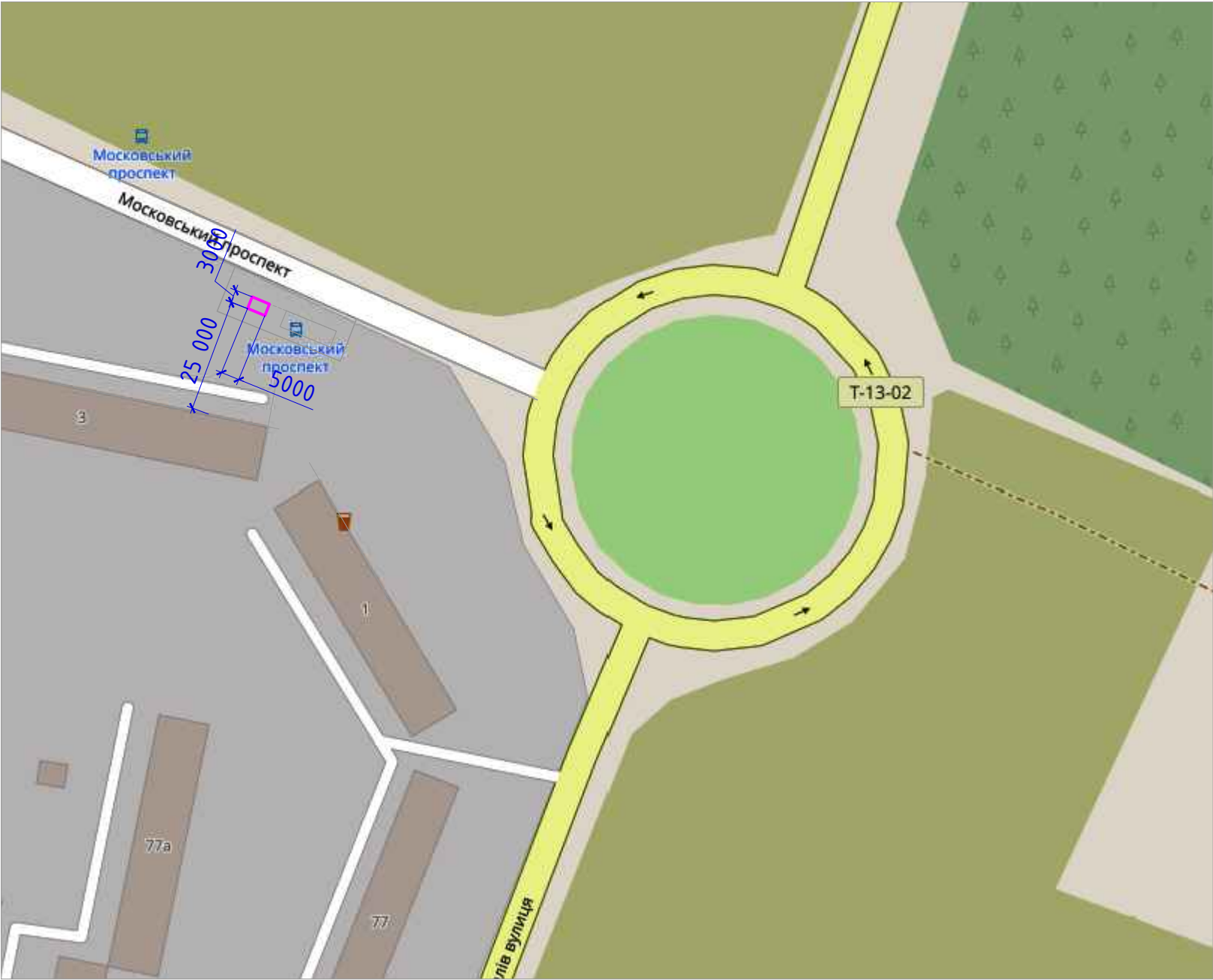
Условные обозначения

-  Место положения нестационарного торгового объекта (НТО)
-  Объект НТО на ситуационном плане



Параметры	Данные	Прим.
Кадастровый номер		
Площадь	55 м ²	
Собственность	Муниципальная собственность	
Использование	для размещения НТО прилегающего к автобусной остановке	
Категория	земли жилой и общественной застройки	
Адрес	ЛНР, г. Рубежное, остановка "Новосёл" р-н просп. Московский, д. 11	
Начальная стоимость, руб.	7108,2	

8_В р-не остановки просп. Московский, д. 3

Ситуационный план



Условные обозначения

-  Место положения нестационарного торгового объекта (НТО)
-  Объект НТО на ситуационном плане


Параметры	Данные	Прим.
Кадастровый номер		
Площадь	30 м²	
Собственность	Муниципальная собственность	
Использование	НТО	
Категория	земли жилой и общественной застройки	
Адрес	ЛНР, г. Рубежное, в р-не остановки просп. Московский, д. 3	
Начальная стоимость, руб.	3877,2	

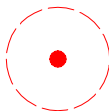


Ситуационный план



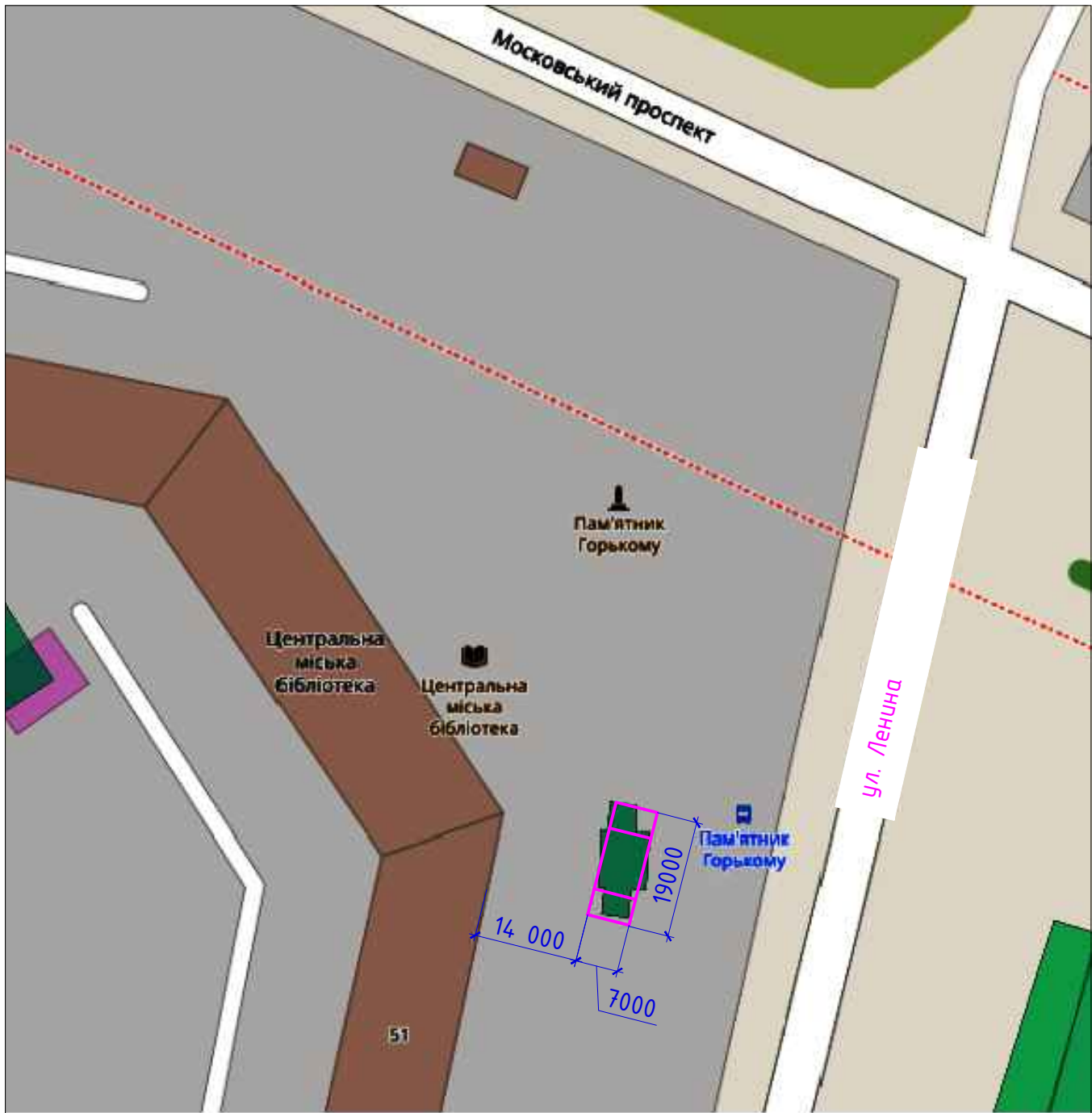
Условные обозначения

 Место положения нестационарного торгового объекта (НТО)



 Объект НТО на ситуационном плане

Параметры	Данные	Прим.
Кадастровый номер		
Площадь	30 м ²	
Собственность	Муниципальная собственность	
Использование	НТО	
Категория	земли жилой и общественной застройки	
Адрес	ЛНР, г. Рубежное, р-н остановки просп. Московский, д. 8	
Начальная стоимость, руб.	3877,2	

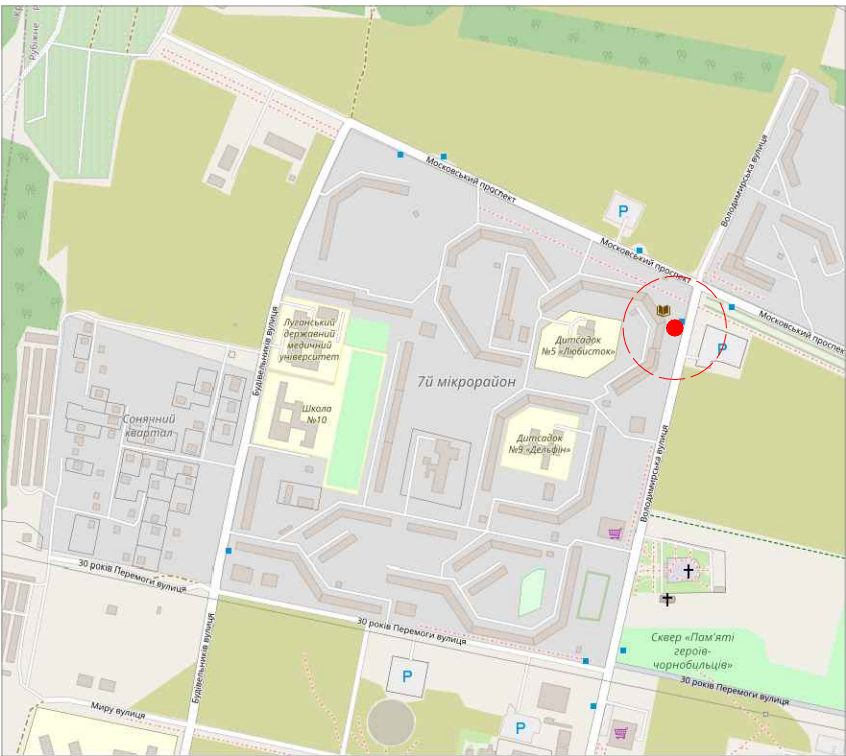
Схема генерального плана М 1:1000



Условные обозначения

-  Место положения нестационарного торгового объекта (НТО)
-  Объект НТО на ситуационном плане

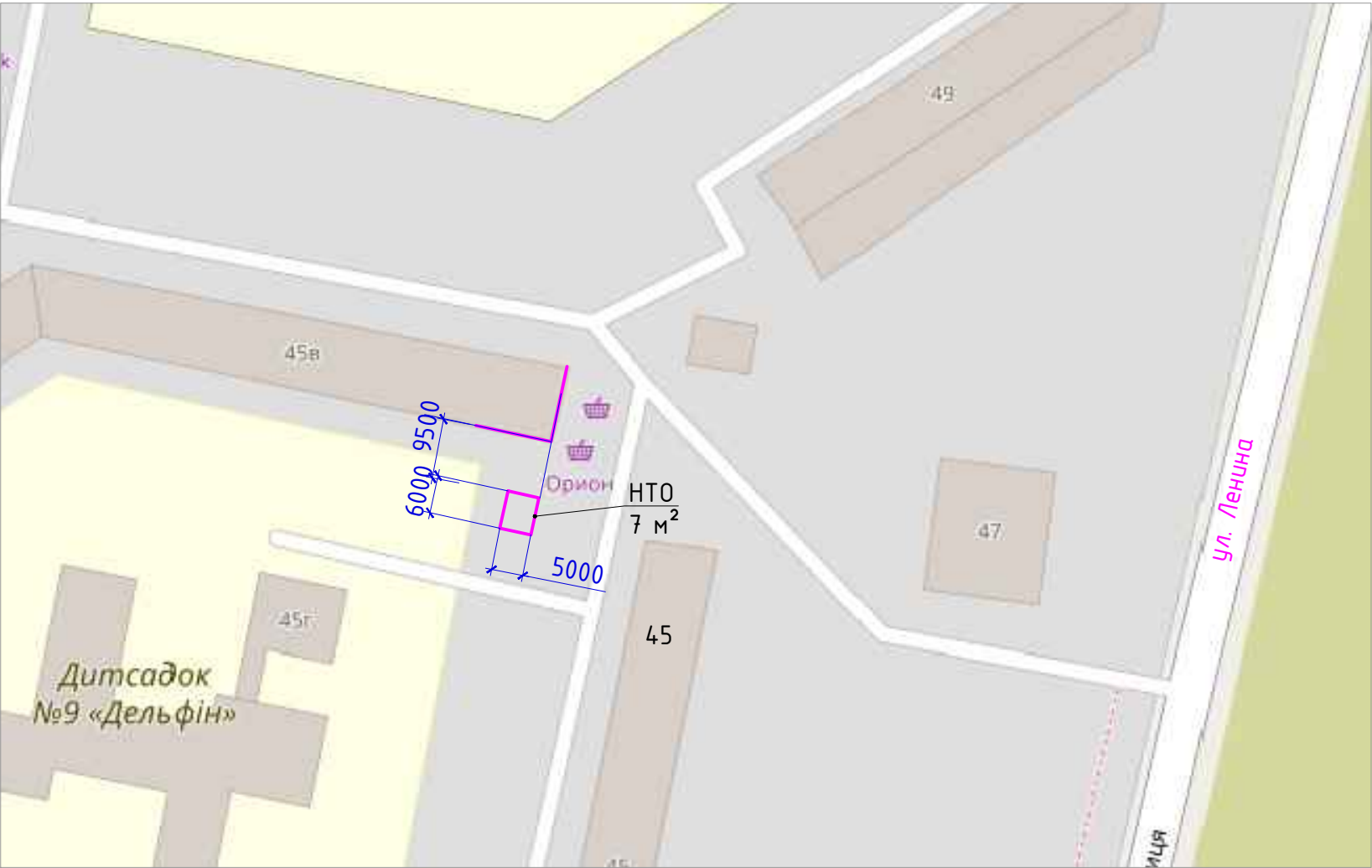
Ситуационный план



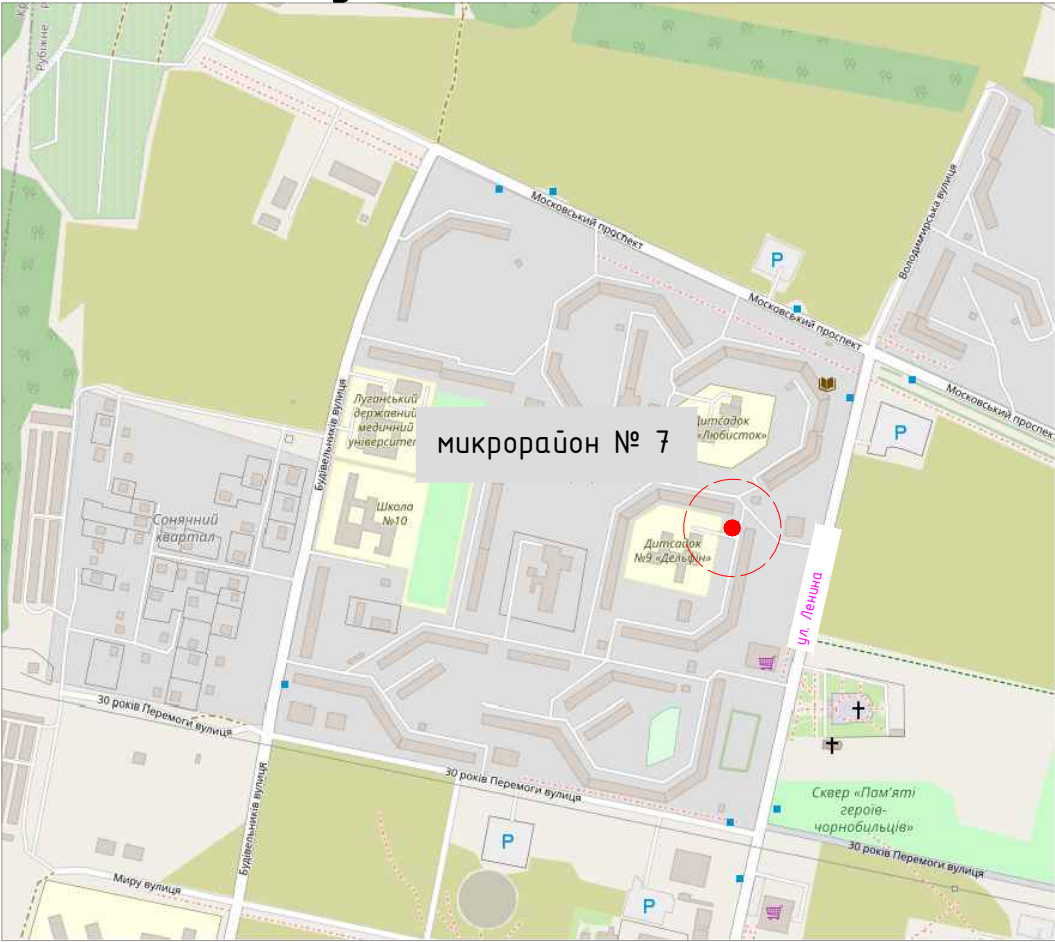
Параметры	Данные	Прим.
Кадастровый номер		
Площадь	52 м ²	
Собственность	Муниципальная собственность	
Использование	Павильон	
Категория	земли жилой и общественной застройки	
Адрес	ЛНР, г. Рубежное, остановка "Библиотека" в р-не ул. Ленина, д. 51	
Начальная стоимость, руб.	6720,5	

Схема генерального плана М 1:1000


11_В р-не ул. Ленина д. 45




Ситуационный план



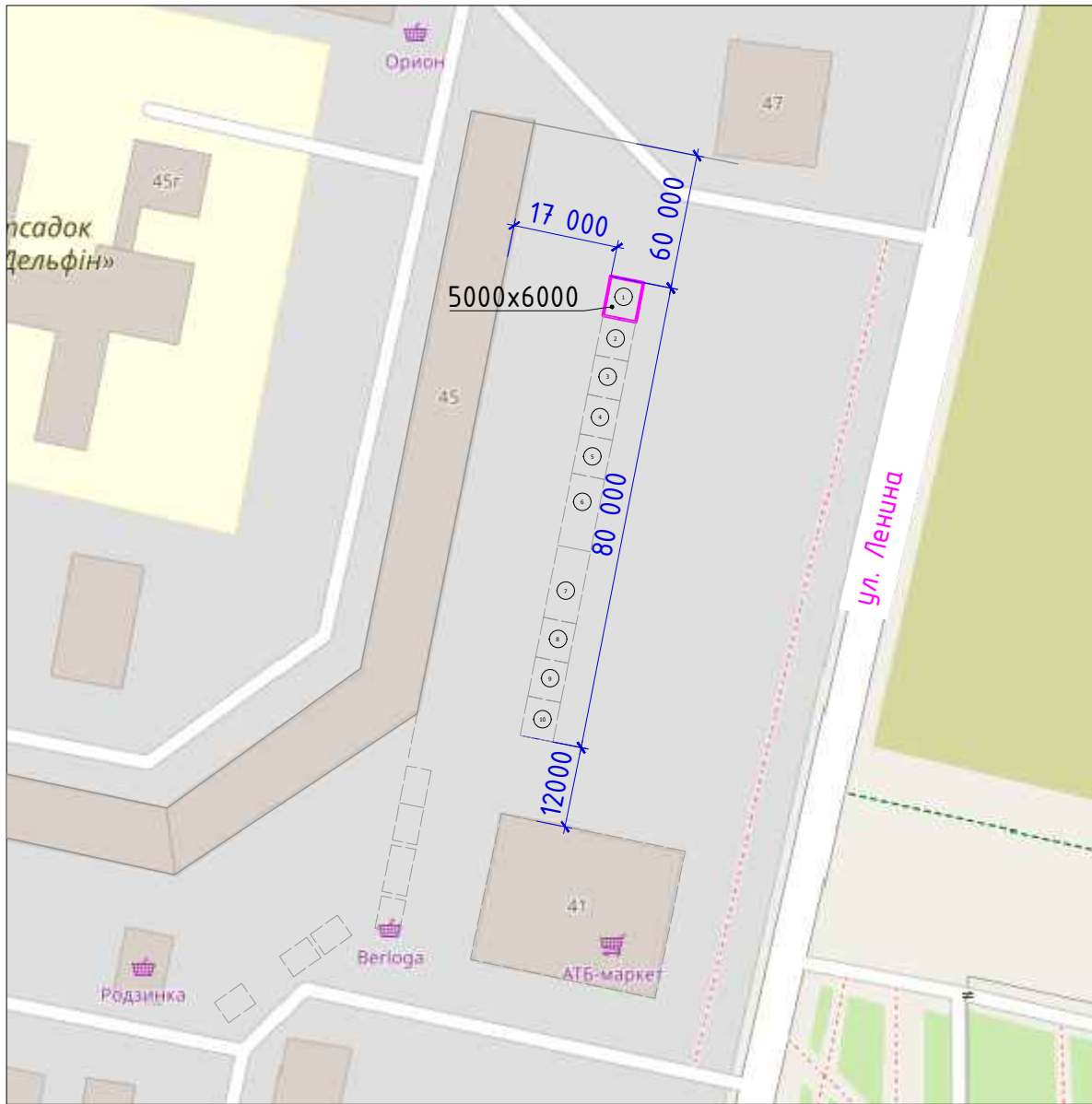
Условные обозначения

 Место положения нестационарного торгового объекта (НТО)



 Объект НТО на ситуационном плане

Параметры	Данные	Прим.
Кадастровый номер		
Площадь	7 м ²	
Собственность	Муниципальная собственность	
Использование	Киоск (печать)	
Категория	земли жилой и общественной застройки	
Адрес	ЛНР, г. Рубежное, в р-не ул. Ленина, д. 45	
Начальная стоимость, руб.	см. Приложение № 2 к Постановлению АГО г. Рубежное от 26.08.2024 № 91	

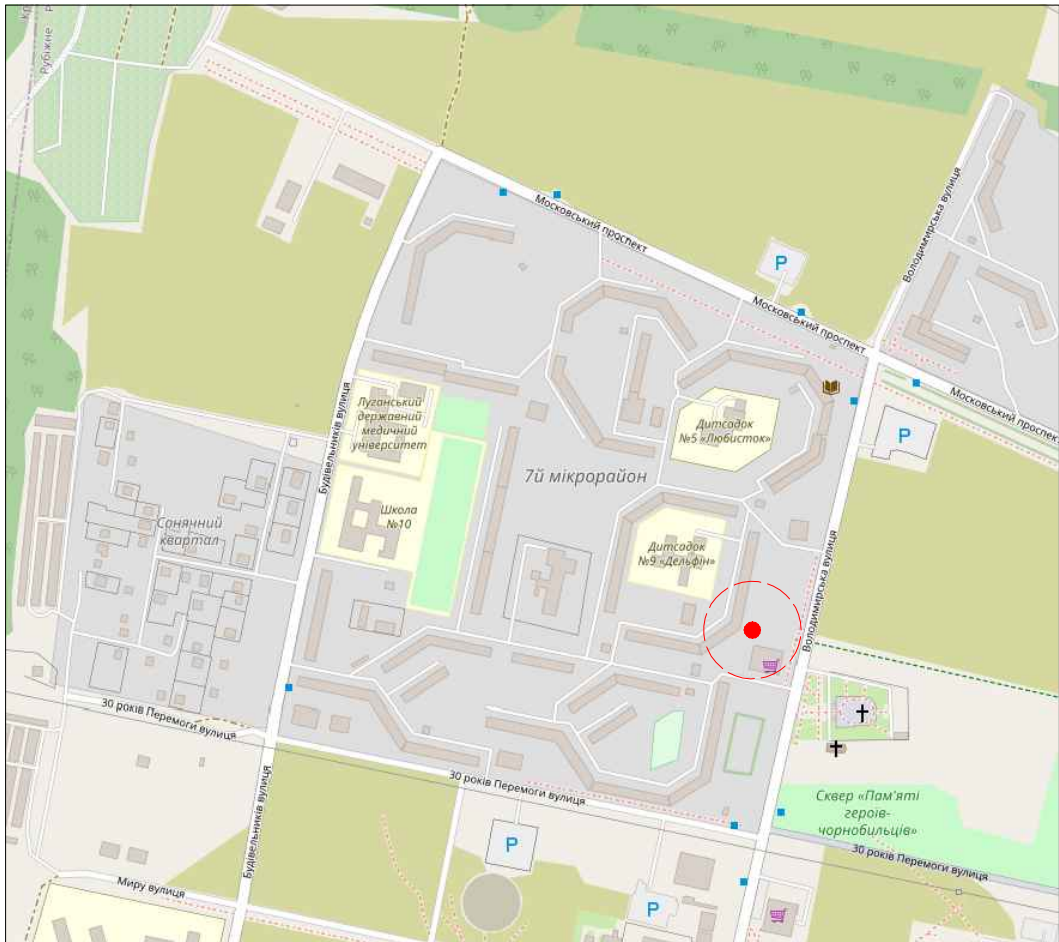
Схема генерального плана М 1:1000



Условные обозначения

-  Место положения нестационарного торгового объекта (НТО)
-  Объект НТО на ситуационном плане

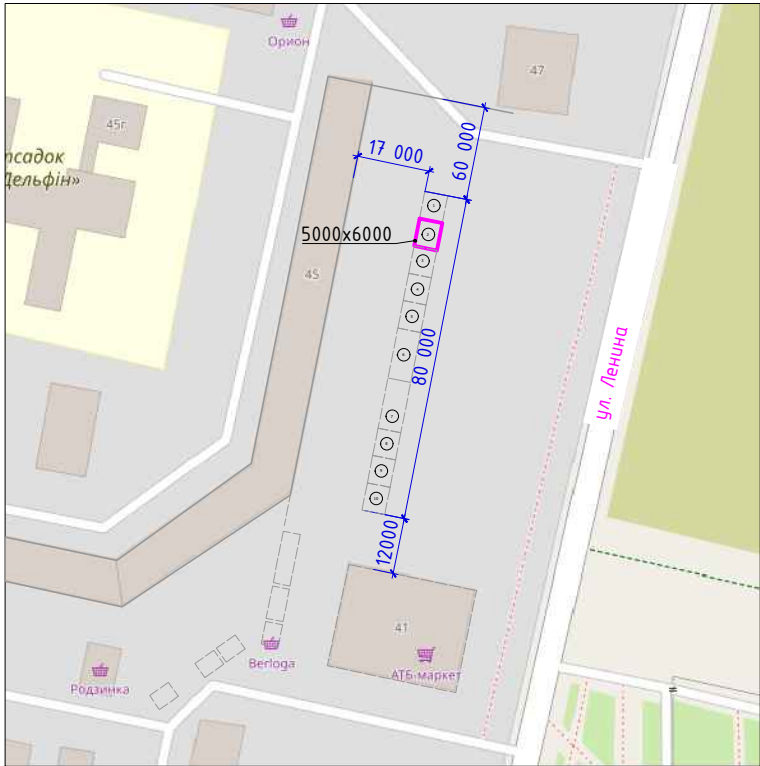
Ситуационный план



Параметры	Данные	Прим.
Кадастровый номер		
Площадь	30м ²	
Собственность	Муниципальная собственность	
Использование	для размещения и обслуживания ряда торговых павильонов	
Категория	земли жилой и общественной застройки	
Адрес	ЛНР, г. Рубежное, в р-не ул. Ленина д. 45	
Начальная стоимость, руб.	см. Приложение № 2 к Постановлению АГО г. Рубежное от 26.08.2024 № 91	

13_В р-не ул. Ленина д. 45

Схема генерального плана М 1:1000



Условные обозначения

- Место положения нестационарного торгового объекта (НТО)
- Объект НТО на ситуационном плане

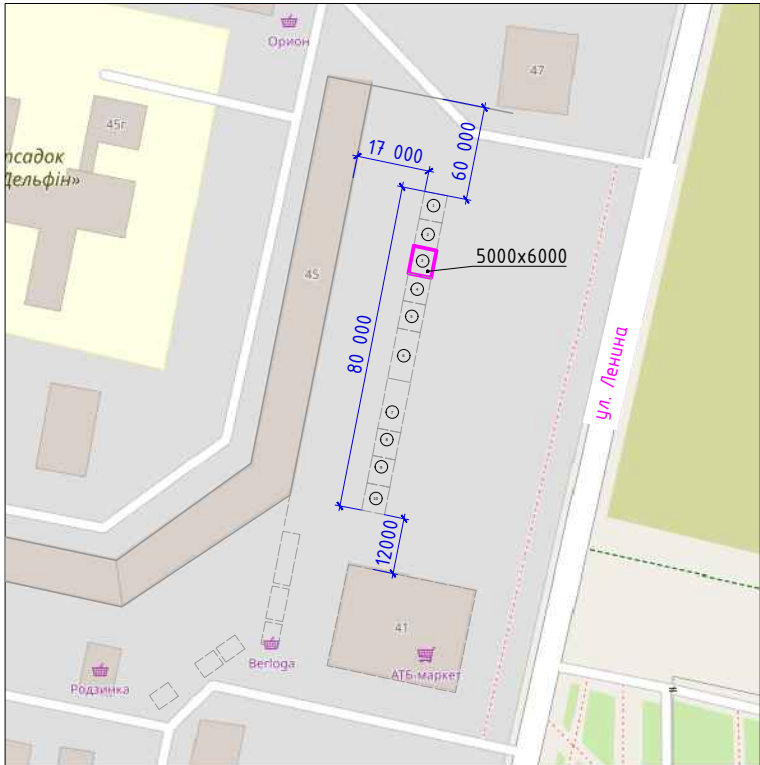
Ситуационный план



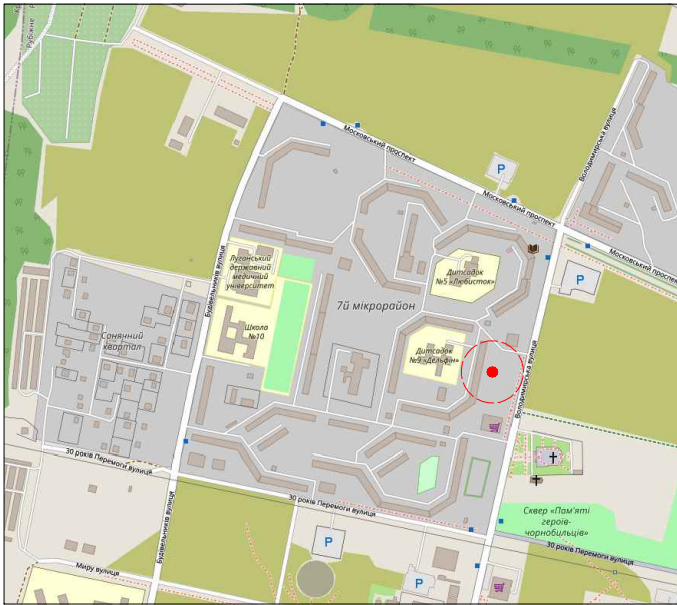
Параметры	Данные	Прим.
Кадастровый номер		
Площадь	30м ²	
Собственность	Муниципальная собственность	
Использование	для размещения и обслуживания ряда торговых павильонов	
Категория	земли жилой и общественной застройки	
Адрес	ЛНР, г. Рубежное, в р-не ул. Ленина д. 45	
Начальная стоимость, руб.	см. Приложение № 2 к Постановлению АГО г. Рубежное от 26.08.2024 № 91	
Отдел градостроительства и архитектуры АГО г. Рубежное		

14_В р-не ул. Ленина д. 45



Схема генерального плана М 1:1000



Ситуационный план



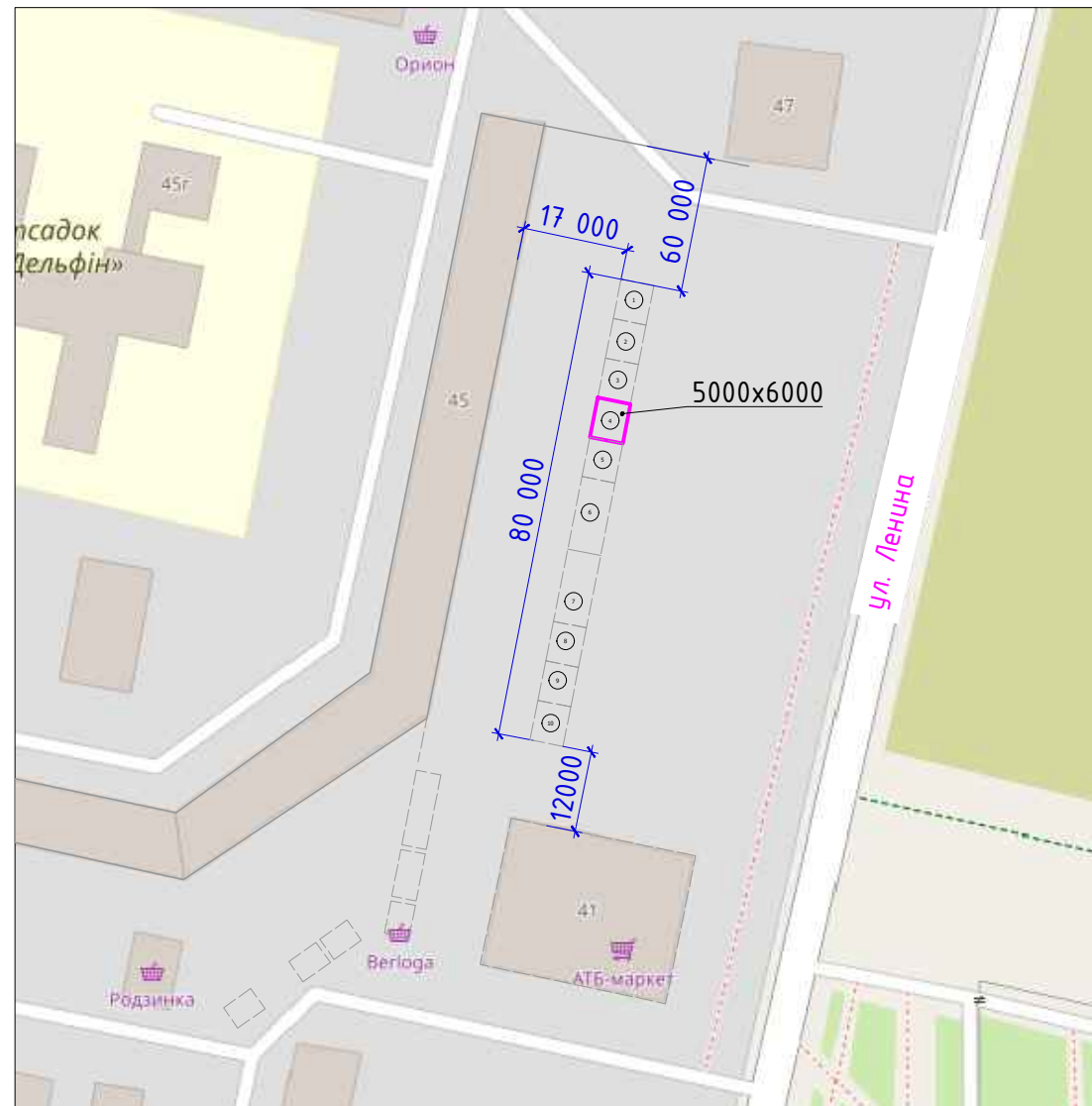
Условные обозначения

-  Место положения нестационарного торгового объекта (НТО)
-  Объект НТО на ситуационном плане

Параметры	Данные	Прим.
Кадастровый номер		
Площадь	30м ²	
Собственность	Муниципальная собственность	
Использование	для размещения и обслуживания ряда торговых павильонов	
Категория	земли жилой и общественной застройки	
Адрес	ЛНР, г. Рубежное, в р-не ул. Ленина д. 45	
Начальная стоимость, руб.	см. Приложение № 2 к Постановлению АГО г. Рубежное от 26.08.2024 № 91	
Отдел градостроительства и архитектуры АГО г. Рубежное		

15_В р-не ул. Ленина д. 45

Схема генерального плана М 1:1000



Условные обозначения



Место положения нестационарного торгового объекта (НТО)



Объект НТО на ситуационном плане

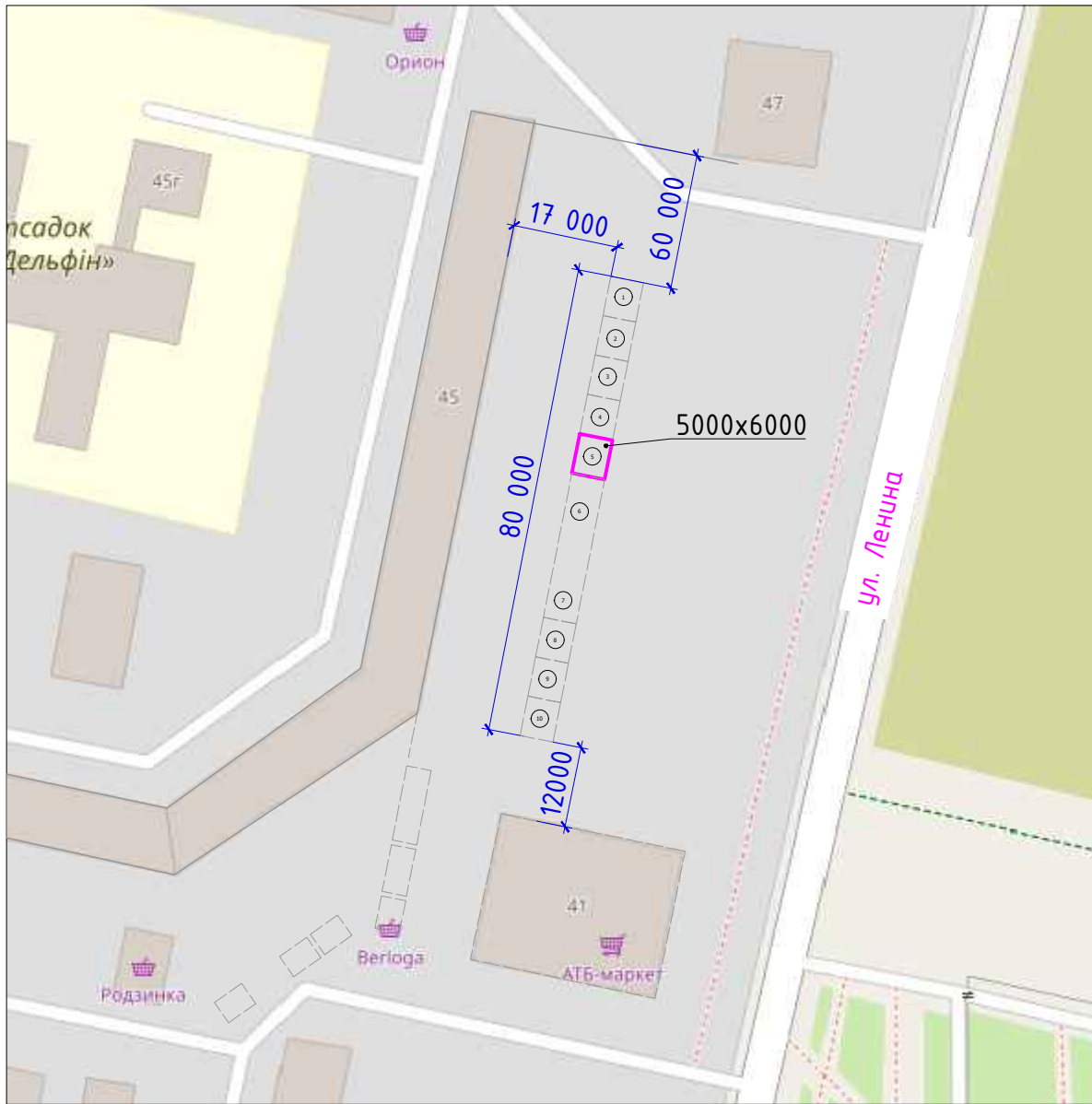
Ситуационный план





Параметры	Данные	Прим.
Кадастровый номер		
Площадь	30м ²	
Собственность	Муниципальная собственность	
Использование	для размещения и обслуживания ряда торговых павильонов	
Категория	земли жилой и общественной застройки	
Адрес	ЛНР, г. Рубежное, в р-не ул. Ленина д. 45	
Начальная стоимость, руб.	см. Приложение № 2 к Постановлению АГО г. Рубежное от 26.08.2024 № 91	

Отдел градостроительства и архитектуры АГО г. Рубежное

Схема генерального плана М 1:1000



Условные обозначения

-  Место положения нестационарного торгового объекта (НТО)
-  Объект НТО на ситуационном плане

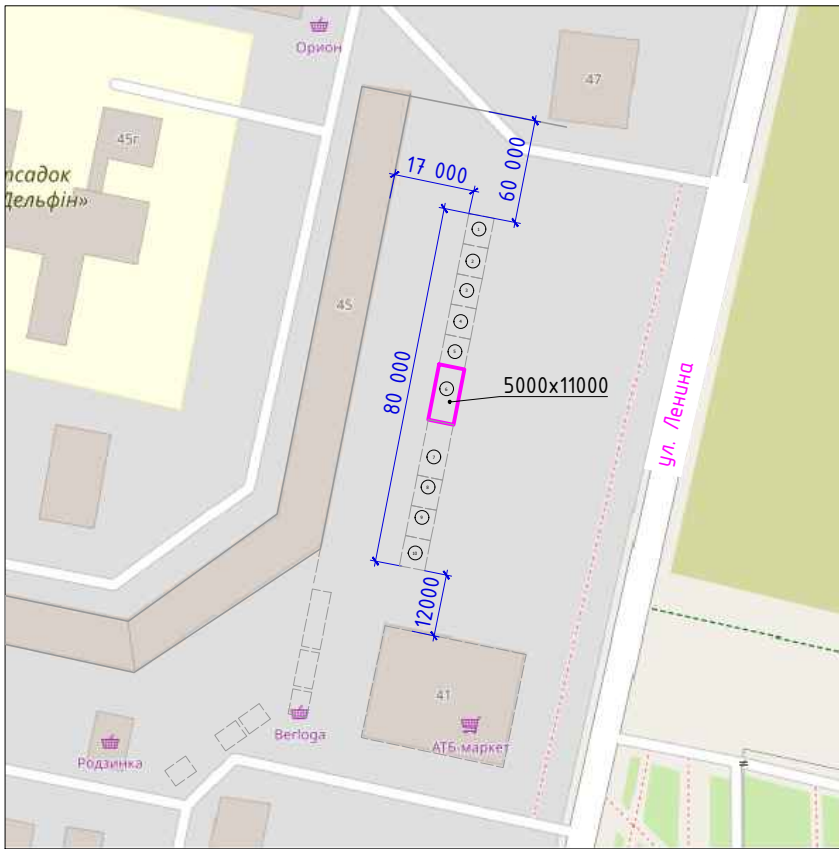
16_В р-не ул. Ленина д. 45

Ситуационный план



Параметры	Данные	Прим.
Кадастровый номер		
Площадь	30м ²	
Собственность	Муниципальная собственность	
Использование	для размещения и обслуживания ряда торговых павильонов	
Категория	земли жилой и общественной застройки	
Адрес	ЛНР, г. Рубежное, в р-не ул. Ленина д. 45	
Начальная стоимость, руб.	см. Приложение № 2 к Постановлению АГО г. Рубежное от 26.08.2024 № 91	



Схема генерального плана М 1:1000



Ситуационный план

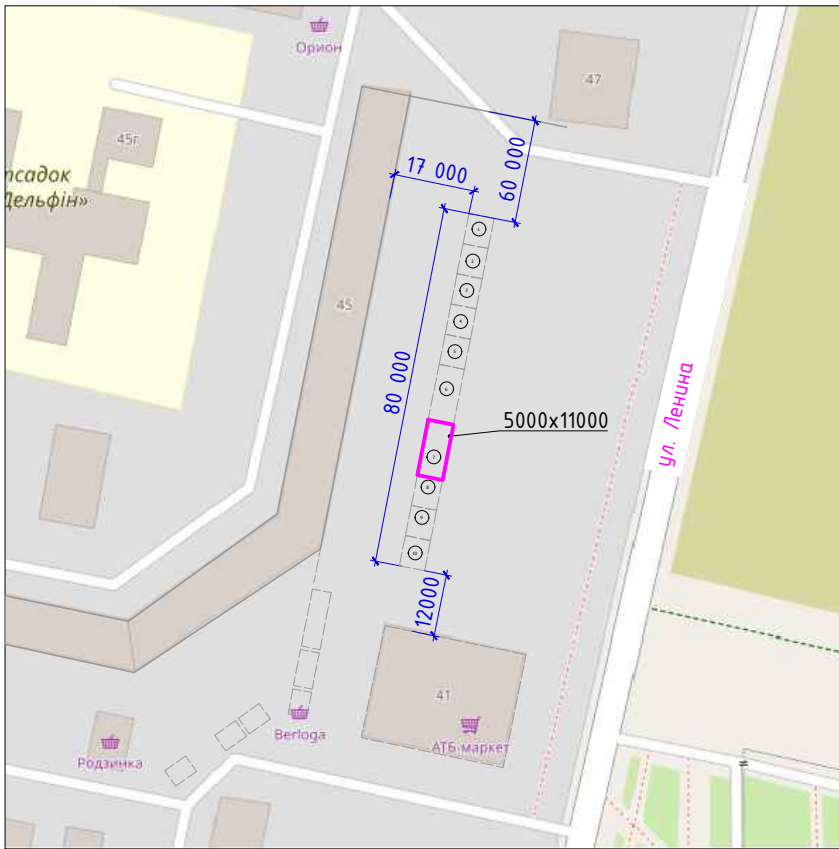


Условные обозначения



-  Место положения нестационарного торгового объекта (НТО)
-  Объект НТО на ситуационном плане

Параметры	Данные	Прим.
Кадастровый номер		
Площадь	30м ²	
Собственность	Муниципальная собственность	
Использование	для размещения и обслуживания ряда торговых павильонов	
Категория	земли жилой и общественной застройки	
Адрес	ЛНР, г. Рубежное, в р-не ул. Ленина д. 45	
Начальная стоимость, руб.	см. Приложение № 2 к Постановлению АГО г. Рубежное от 26.08.2024 № 91	
Отдел градостроительства и архитектуры АГО г. Рубежное		

Схема генерального плана М 1:1000



Условные обозначения

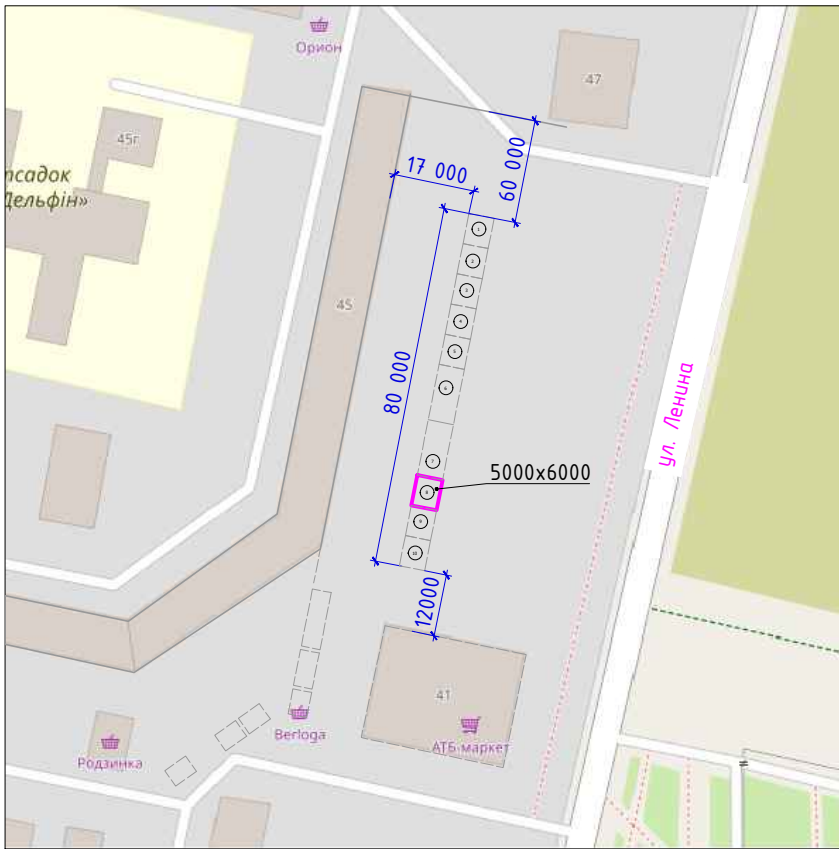
-  Место положения нестационарного торгового объекта (НТО)
-  Объект НТО на ситуационном плане

Ситуационный план



Параметры	Данные	Прим.
Кадастровый номер		
Площадь	30м ²	
Собственность	Муниципальная собственность	
Использование	для размещения и обслуживания ряда торговых павильонов	
Категория	земли жилой и общественной застройки	
Адрес	ЛНР, г. Рубежное, в р-не ул. Ленина д. 45	
Начальная стоимость, руб.	см. Приложение № 2 к Постановлению АГО г. Рубежное от 26.08.2024 № 91	



Схема генерального плана М 1:1000



Ситуационный план

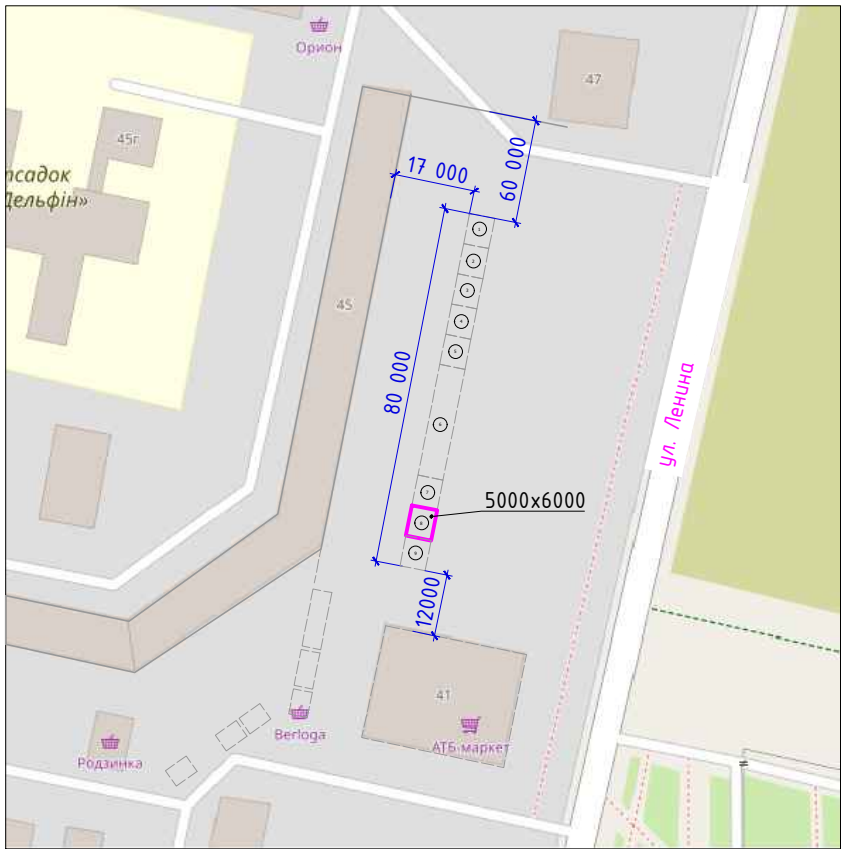


Условные обозначения

-  Место положения нестационарного торгового объекта (НТО)
-  Объект НТО на ситуационном плане

Параметры	Данные	Прим.
Кадастровый номер		
Площадь	30м ²	
Собственность	Муниципальная собственность	
Использование	для размещения и обслуживания ряда торговых павильонов	
Категория	земли жилой и общественной застройки	
Адрес	ЛНР, г. Рубежное, в р-не ул. Ленина д. 45	
Начальная стоимость, руб.	см. Приложение № 2 к Постановлению АГО г. Рубежное от 26.08.2024 № 91	

Схема генерального плана М 1:1000



Условные обозначения

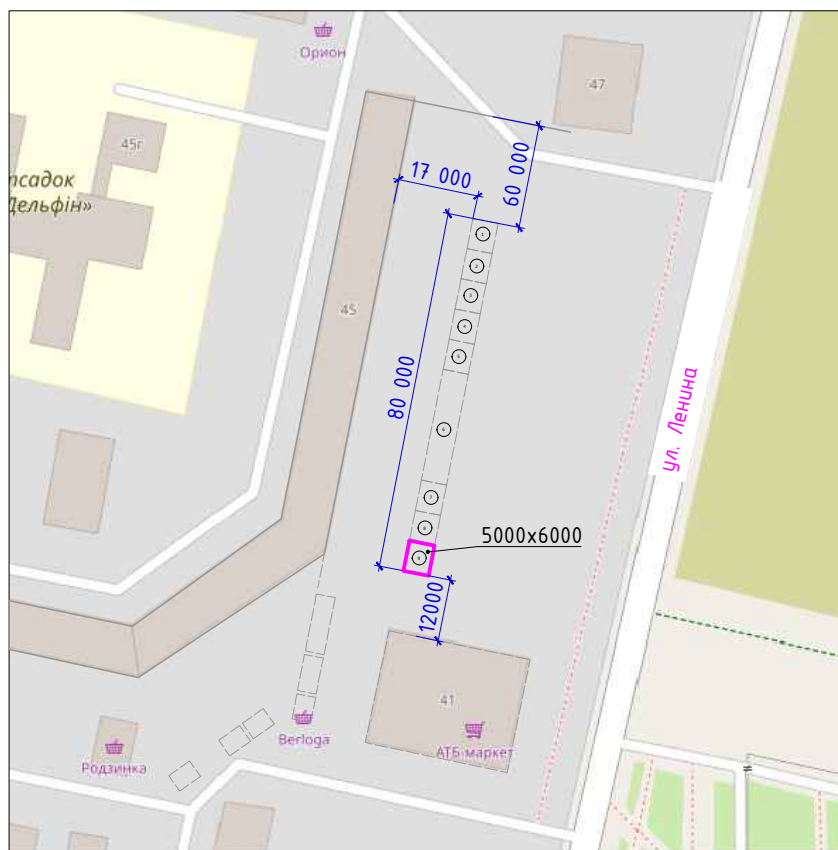
- Место положения нестационарного торгового объекта (НТО)
- Объект НТО на ситуационном плане

Параметры	Данные	Прим.
Кадастровый номер		
Площадь	30м ²	
Собственность	Муниципальная собственность	
Использование	для размещения и обслуживания ряда торговых павильонов	
Категория	земли жилой и общественной застройки	
Адрес	ЛНР, г. Рубежное, в р-не ул. Ленина д. 45	
Начальная стоимость, руб.	см. Приложение № 2 к Постановлению АГО г. Рубежное от 26.08.2024 № 91	

21_В р-не ул. Ленина д. 45

Ситуационный план

Схема генерального плана М 1:1000



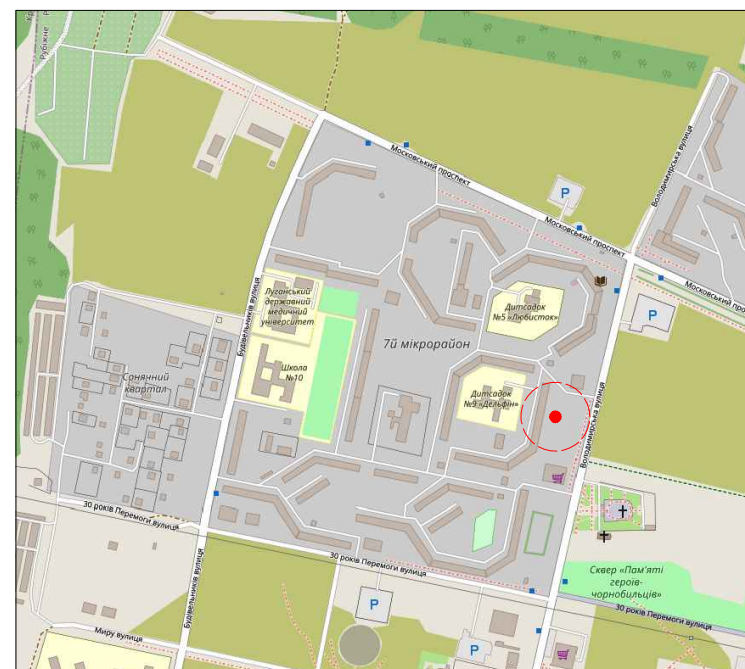
Условные обозначения



Место положения нестационарного торгового объекта (НТО)

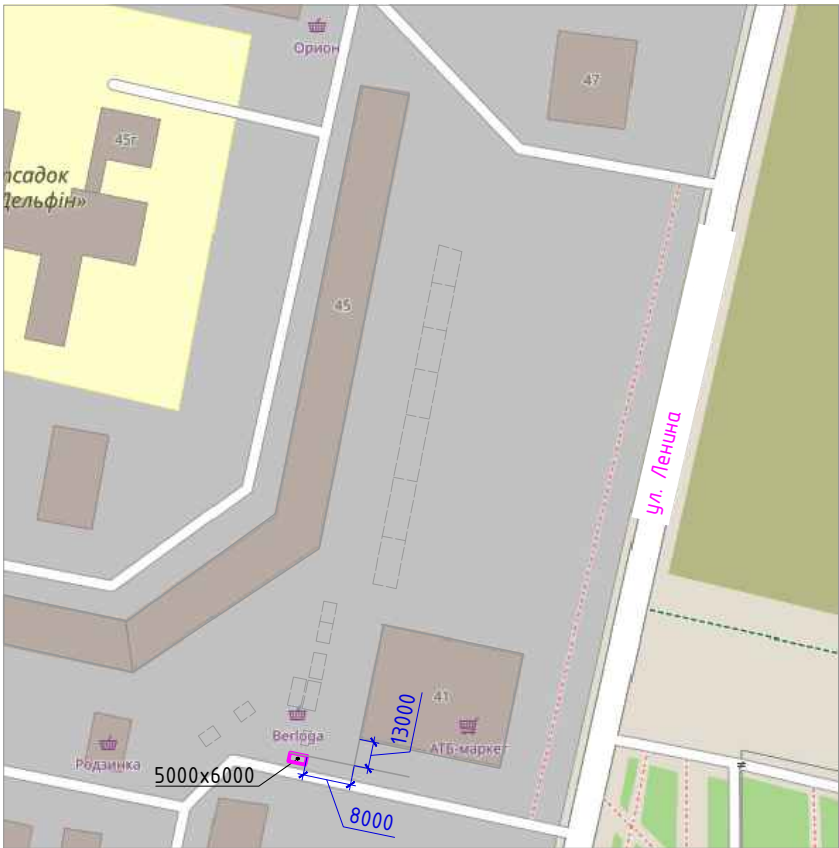


Объект НТО на ситуационном плане





Параметры	Данные	Прим.
Кадастровый номер		
Площадь	30м ²	
Собственность	Муниципальная собственность	
Использование	для размещения и обслуживания ряда торговых павильонов	
Категория	земли жилой и общественной застройки	
Адрес	ЛНР, г. Рубежное, в р-не ул. Ленина д. 45	
Начальная стоимость, руб.	см. Приложение № 2 к Постановлению АГО г. Рубежное от 26.08.2024 № 91	
Отдел градостроительства и архитектуры АГО г. Рубежное		

Схема генерального плана М 1:1000

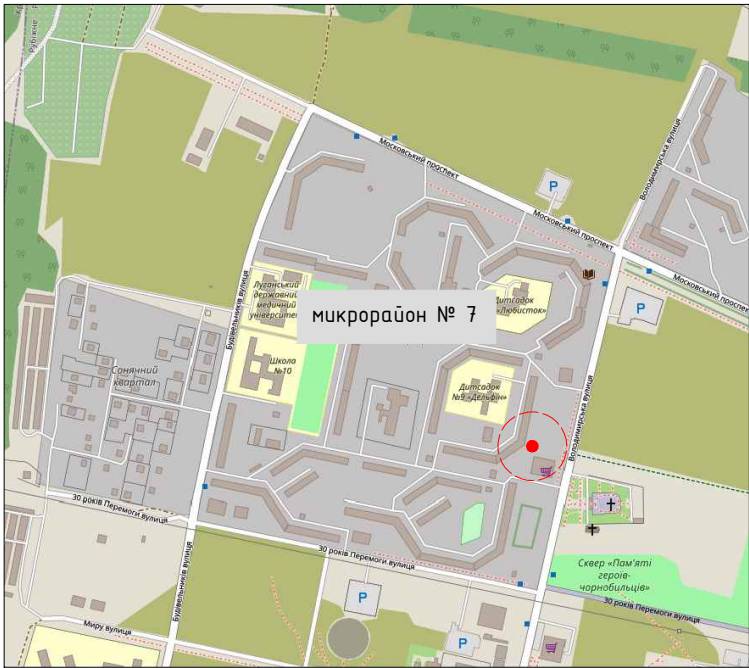


Условные обозначения

 Место положения нестационарного торгового объекта (НТО)

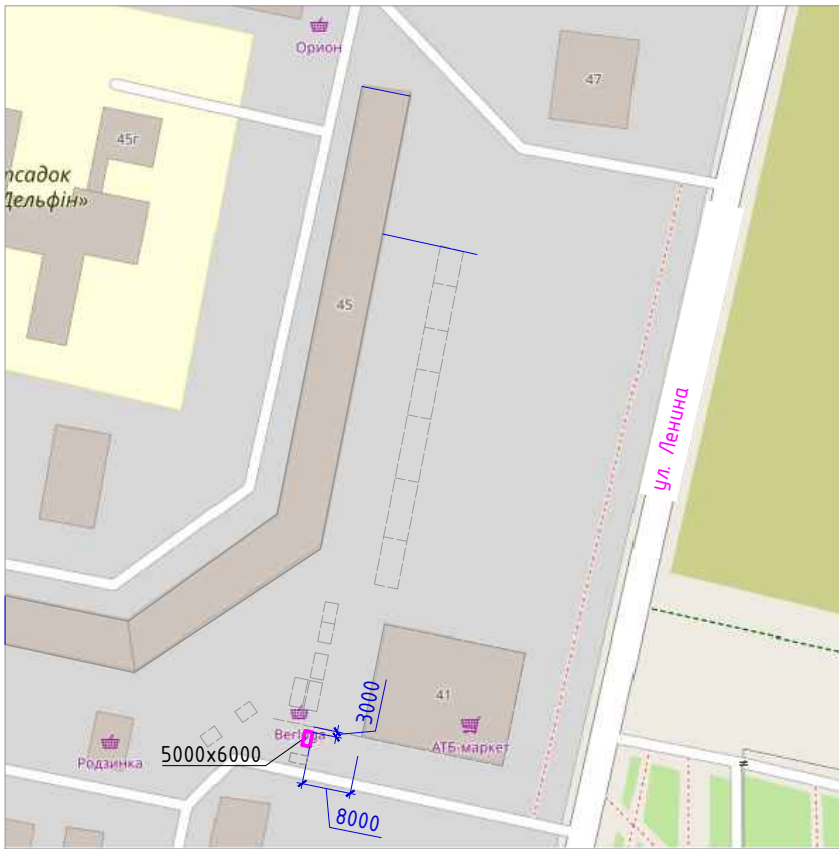
 Объект НТО на ситуационном плане

Ситуационный план





Параметры	Данные	Прим.
Кадастровый номер		
Площадь	30 м ²	
Собственность	Муниципальная собственность	
Использование	Для размещения торгового павильона	
Категория	Земли жилой и общественной застройки	
Адрес	ЛНР, г. Рубежное, в р-не ул. Ленина д. 45	
Начальная стоимость, руб.	см. Приложение № 2 к Постановлению АГО г. Рубежное от 26.08.2024 № 91	
Отдел градостроительства и архитектуры АГО г. Рубежное		

Схема генерального плана М 1:1000

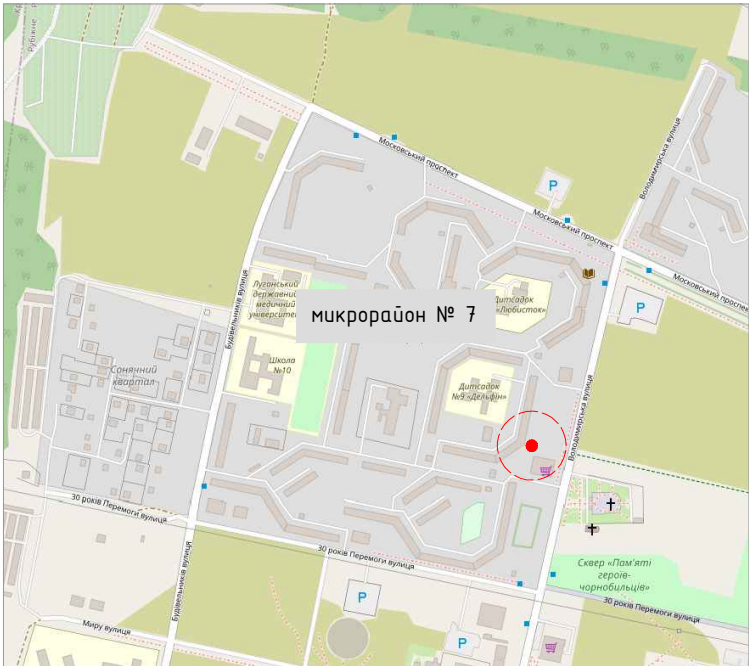


Условные обозначения

 Место положения нестационарного торгового объекта (НТО)

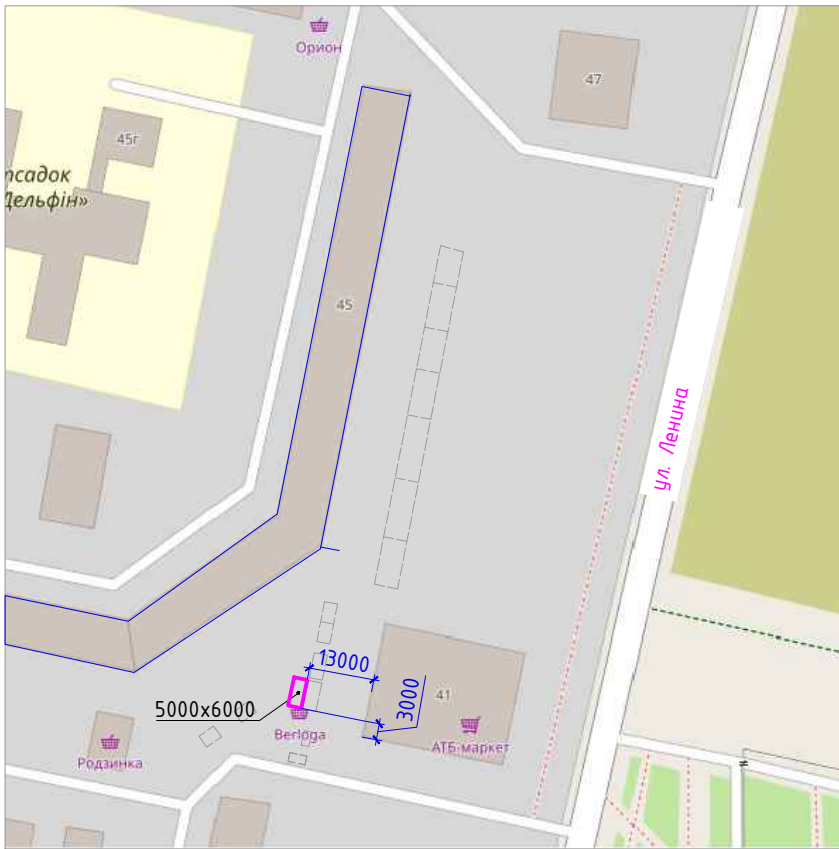
 Объект НТО на ситуационном плане

Ситуационный план





Параметры	Данные	Прим.
Кадастровый номер		
Площадь	30 м ²	
Собственность	Муниципальная собственность	
Использование	Для размещения торгового киоска	
Категория	Земли жилой и общественной застройки	
Адрес	ЛНР, г. Рубежное, в р-не ул. Ленина, д. 45	
Начальная стоимость, руб.	см. Приложение № 2 к Постановлению АГО г. Рубежное от 26.08.2024 № 91	

Схема генерального плана М 1:1000

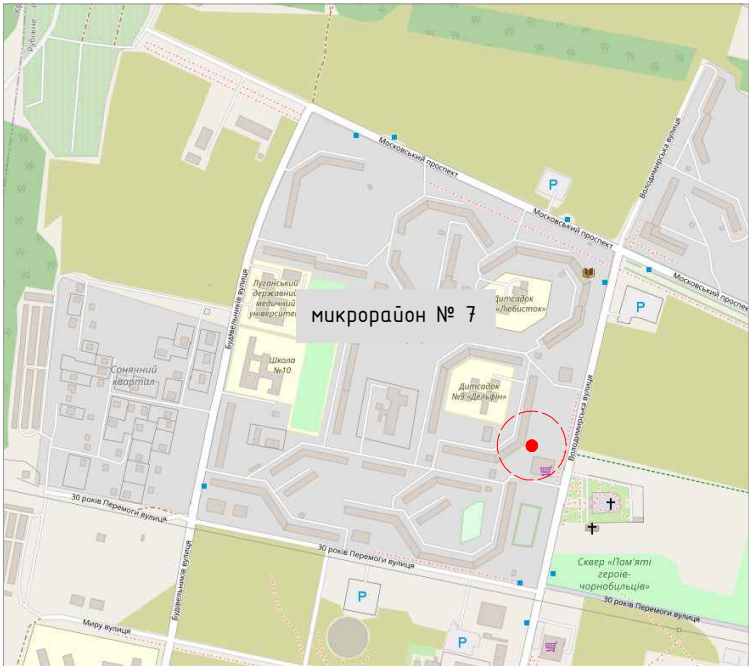


Условные обозначения

 Место положения нестационарного торгового объекта (НТО)

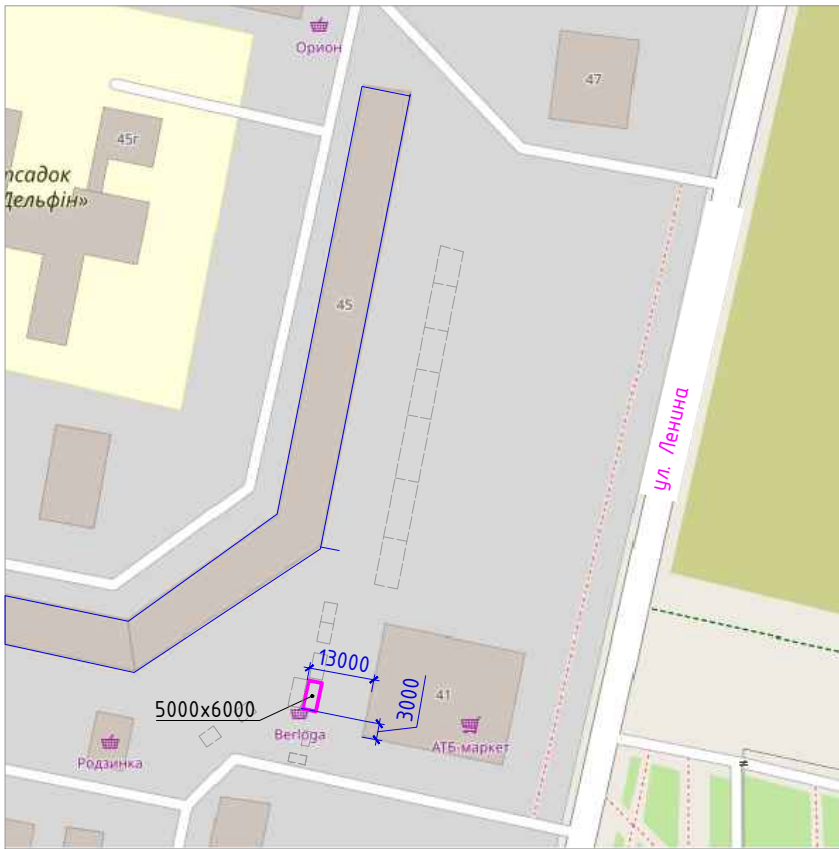
 Объект НТО на ситуационном плане

Ситуационный план





Параметры	Данные	Прим.
Кадастровый номер		
Площадь	30 м ²	
Собственность	Муниципальная собственность	
Использование	Для размещения павильона	
Категория	Земли жилой и общественной застройки	
Адрес	ЛНР, г. Рубежное, в р-не ул. Ленина д. 45	
Начальная стоимость, руб.	см. Приложение № 2 к Постановлению АГО г. Рубежное от 26.08.2024 № 91	
Отдел градостроительства и архитектуры АГО г. Рубежное		

Схема генерального плана М 1:1000

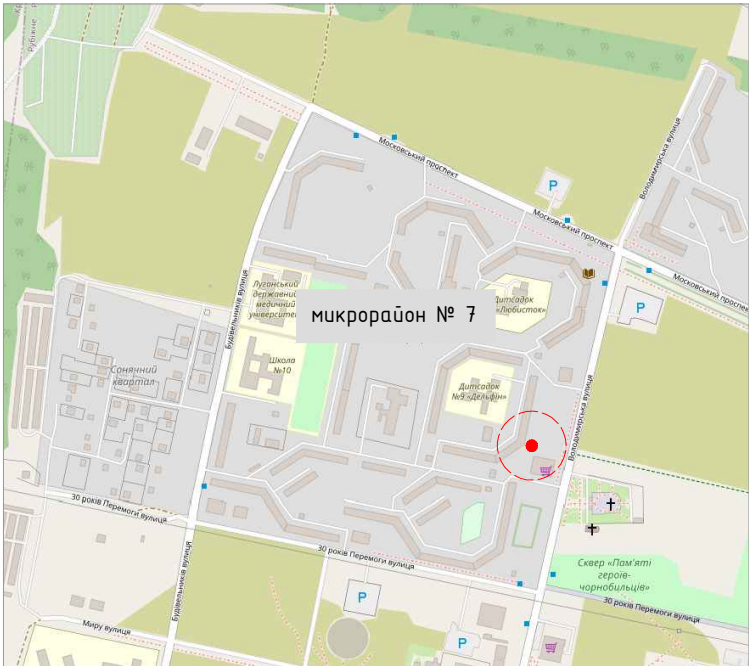


Условные обозначения

 Место положения нестационарного торгового объекта (НТО)

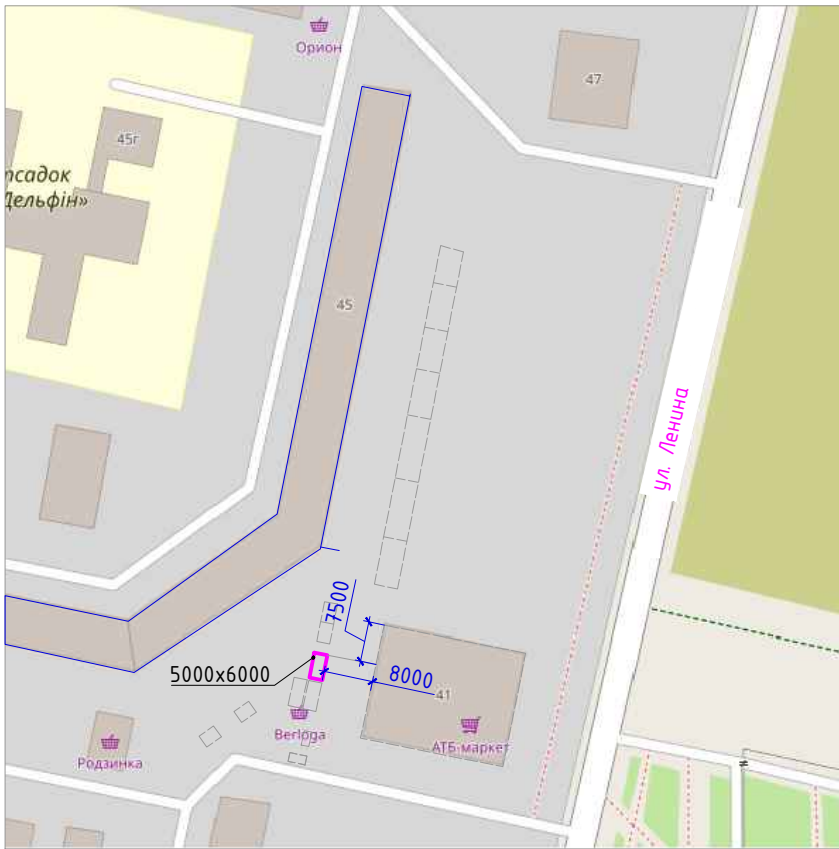
 Объект НТО на ситуационном плане

Ситуационный план





Параметры	Данные	Прим.
Кадастровый номер		
Площадь	30 м ²	
Собственность	Муниципальная собственность	
Использование	Для размещения павильона	
Категория	Земли жилой и общественной застройки	
Адрес	ЛНР, г. Рубежное, в р-не ул. Ленина д. 45	
Начальная стоимость, руб.	см. Приложение № 2 к Постановлению АГО г. Рубежное от 26.08.2024 № 91	

Схема генерального плана М 1:1000

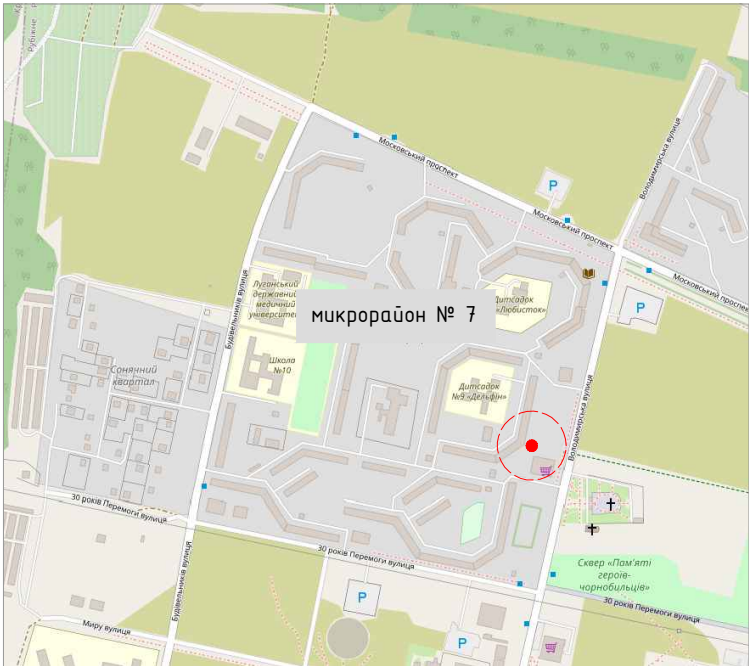


Условные обозначения

 Место положения нестационарного торгового объекта (НТО)

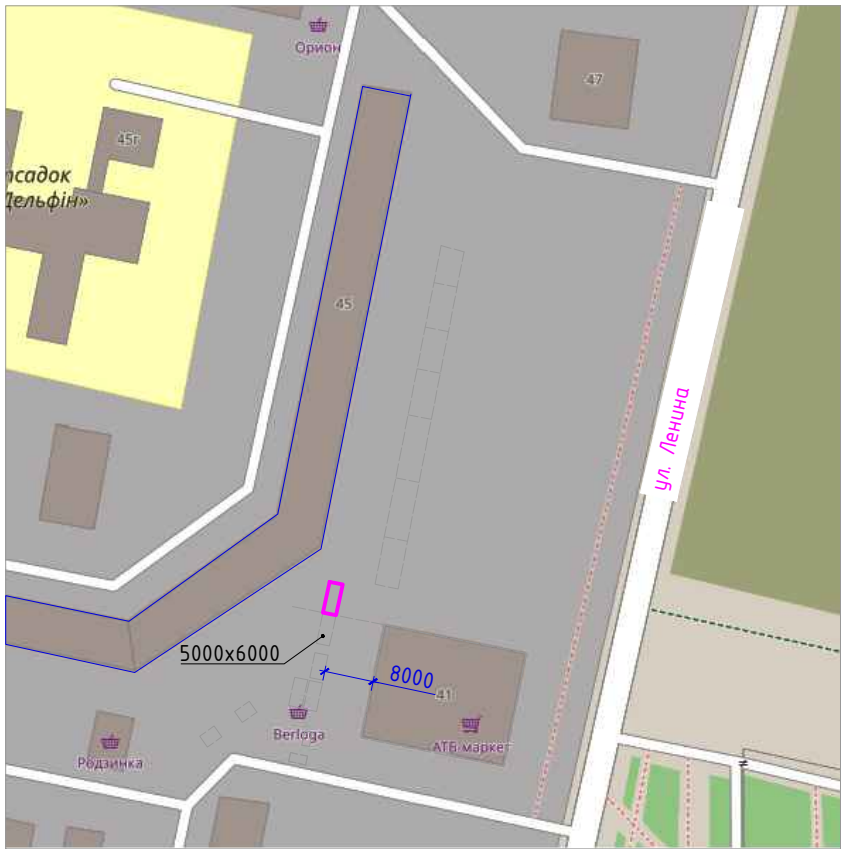
 Объект НТО на ситуационном плане

Ситуационный план

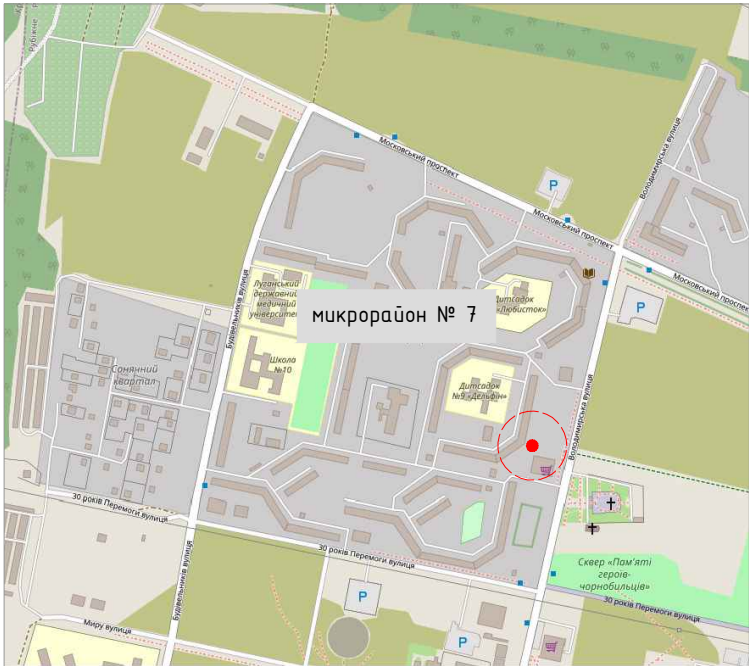


Параметры	Данные	Прим.
Кадастровый номер		
Площадь	30 м ²	
Собственность	Муниципальная собственность	
Использование	Для размещения павильона	
Категория	Земли жилой и общественной застройки	
Адрес	ЛНР, г. Рубежное, в р-не ул. Ленина д. 45	
Начальная стоимость, руб.	см. Приложение № 2 к Постановлению АГО г. Рубежное от 26.08.2024 № 91	
Отдел градостроительства и архитектуры АГО г. Рубежное		


Схема генерального плана М 1:1000




Ситуационный план



Условные обозначения

 Место положения нестационарного торгового объекта (НТО)

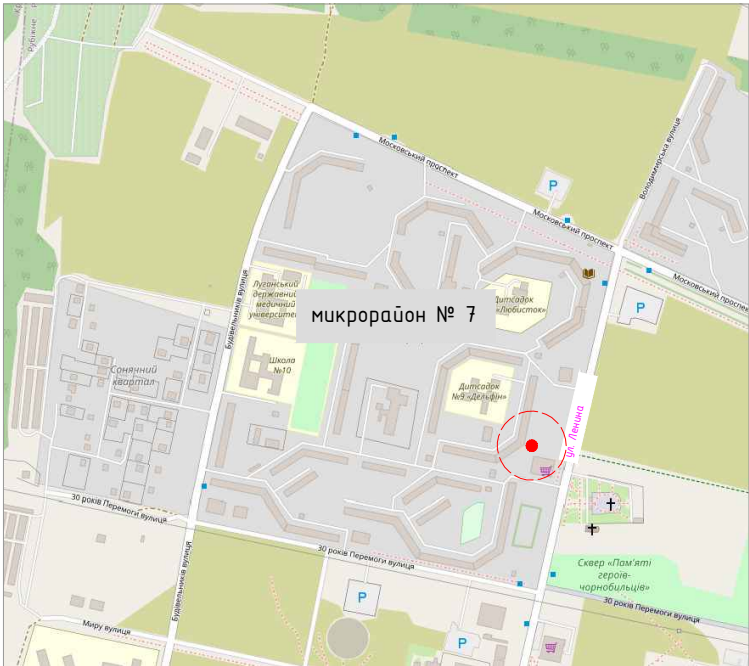
 Объект НТО на ситуационном плане

Параметры	Данные	Прим.
Кадастровый номер		
Площадь	30 м ²	
Собственность	Муниципальная собственность	
Использование	Для размещения павильона	
Категория	Земли жилой и общественной застройки	
Адрес	ЛНР, г. Рубежное, в р-не ул. Ленина д. 45	
Начальная стоимость, руб.	см. Приложение № 2 к Постановлению АГО г. Рубежное от 26.08.2024 № 91	
Отдел градостроительства и архитектуры АГО г. Рубежное		


Схема генерального плана М 1:1000




Ситуаційний план



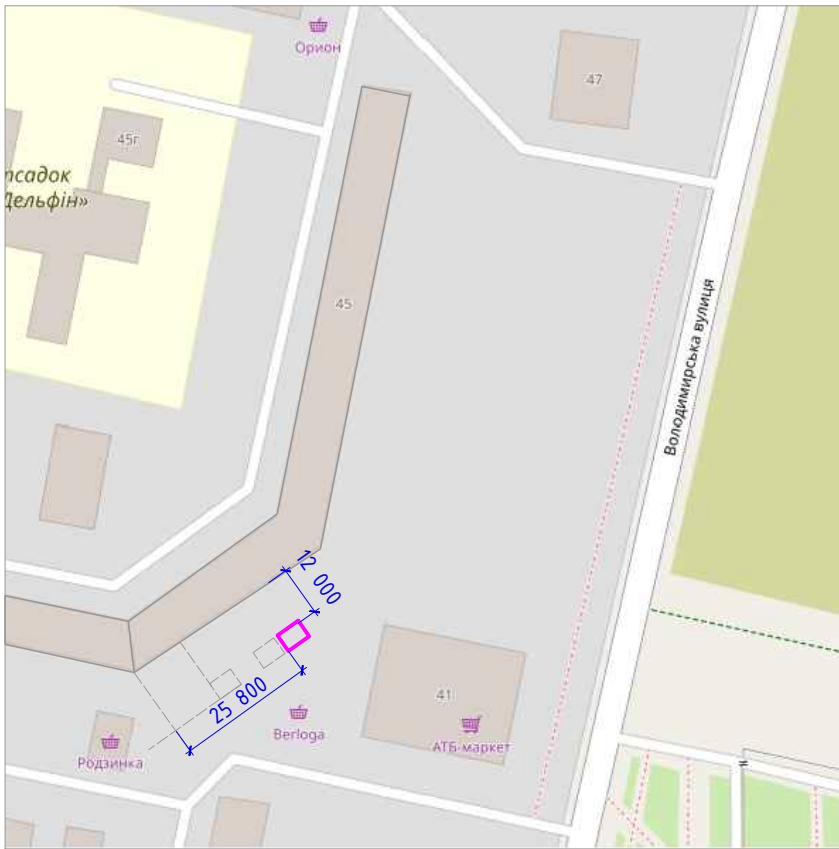
Условные обозначения

 Место положения нестационарного торгового объекта (НТО)


 Объект НТО на ситуационном плане


Параметры	Данные	Прим.
Кадастровый номер		
Площадь	18 м ²	
Собственность	Муниципальная собственность	
Использование	Для размещения торгового павильона	
Категория	Земли жилой и общественной застройки	
Адрес	ЛНР, г. Рубежное, р-н ул. Ленина, 39а и 43	
Начальная стоимость, руб.	см. Приложение № 2 к Постановлению АГО г. Рубежное от 26.08.2024 № 91	

Схема генерального плана М 1:1000

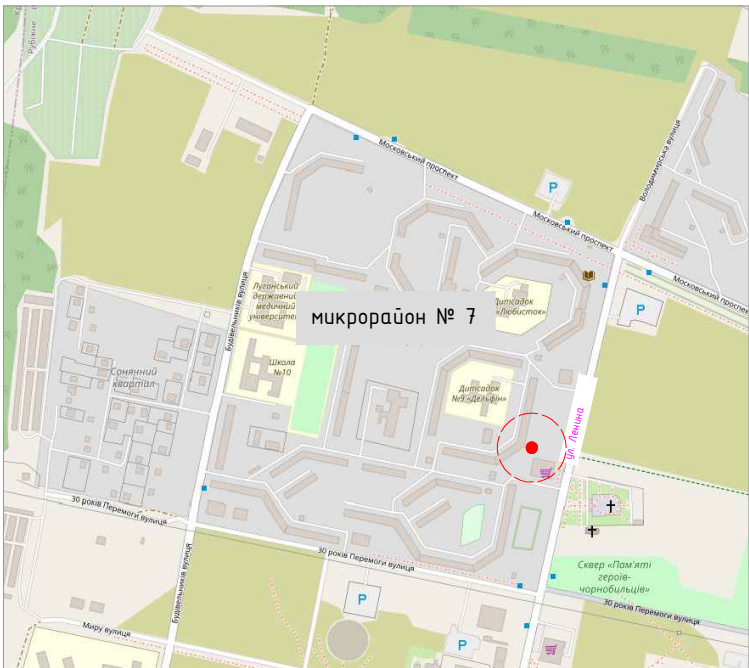


Условные обозначения

 Место положения нестационарного торгового объекта (НТО)

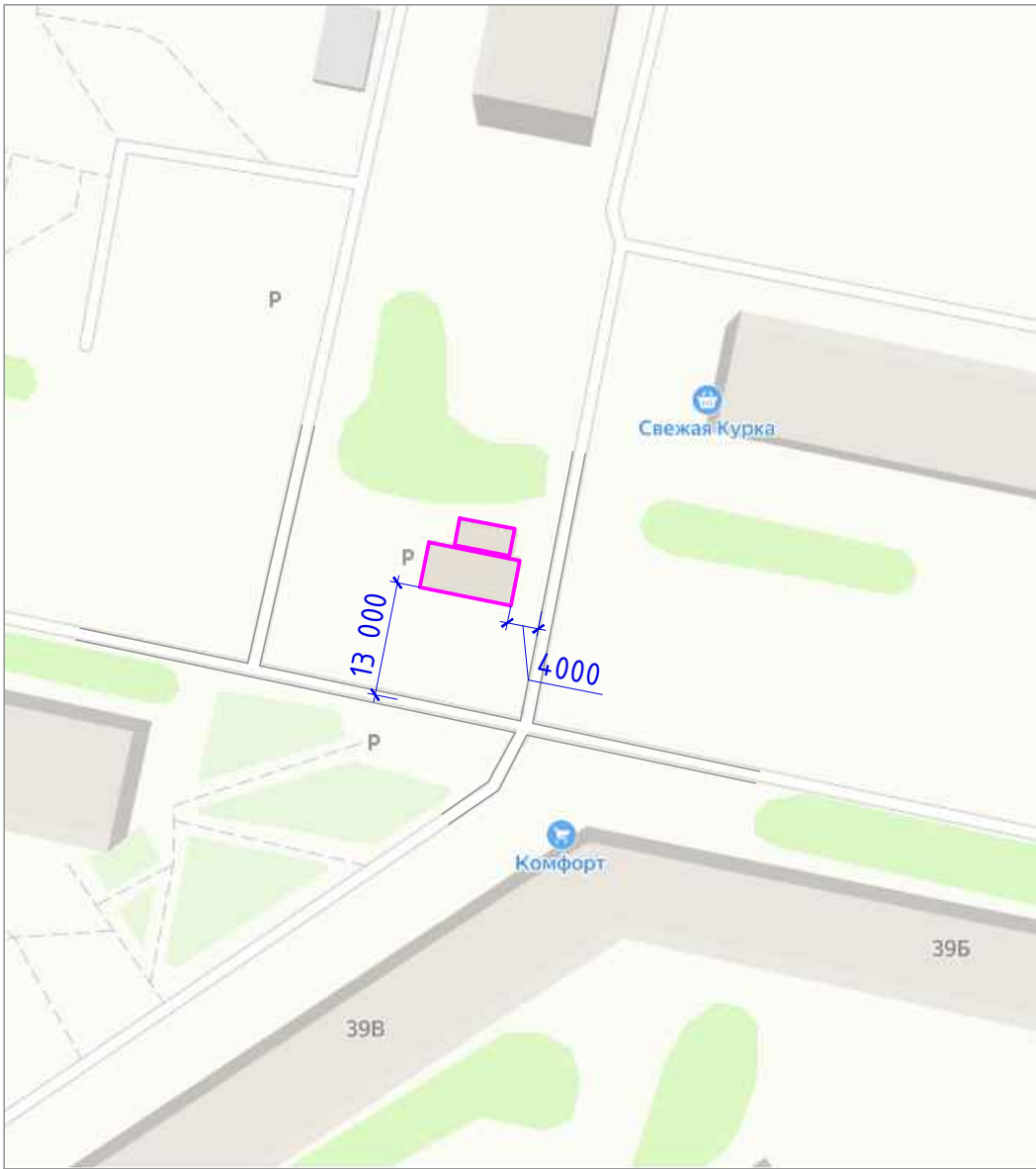
 Объект НТО на ситуационном плане

Ситуационный план





Параметры	Данные	Прим.
Кадастровый номер		
Площадь	28 м ²	
Собственность	Муниципальная собственность	
Использование	Для размещения торгового павильона	
Категория	Земли жилой и общественной застройки	
Адрес	ЛНР, г. Рубежное, р-н ул. Ленина, д. 43 и 39а	
Начальная стоимость, руб.	см. Приложение № 2 к Постановлению АГО г. Рубежное от 26.08.2024 № 91	

Схема генерального плана М 1:1000



Условные обозначения

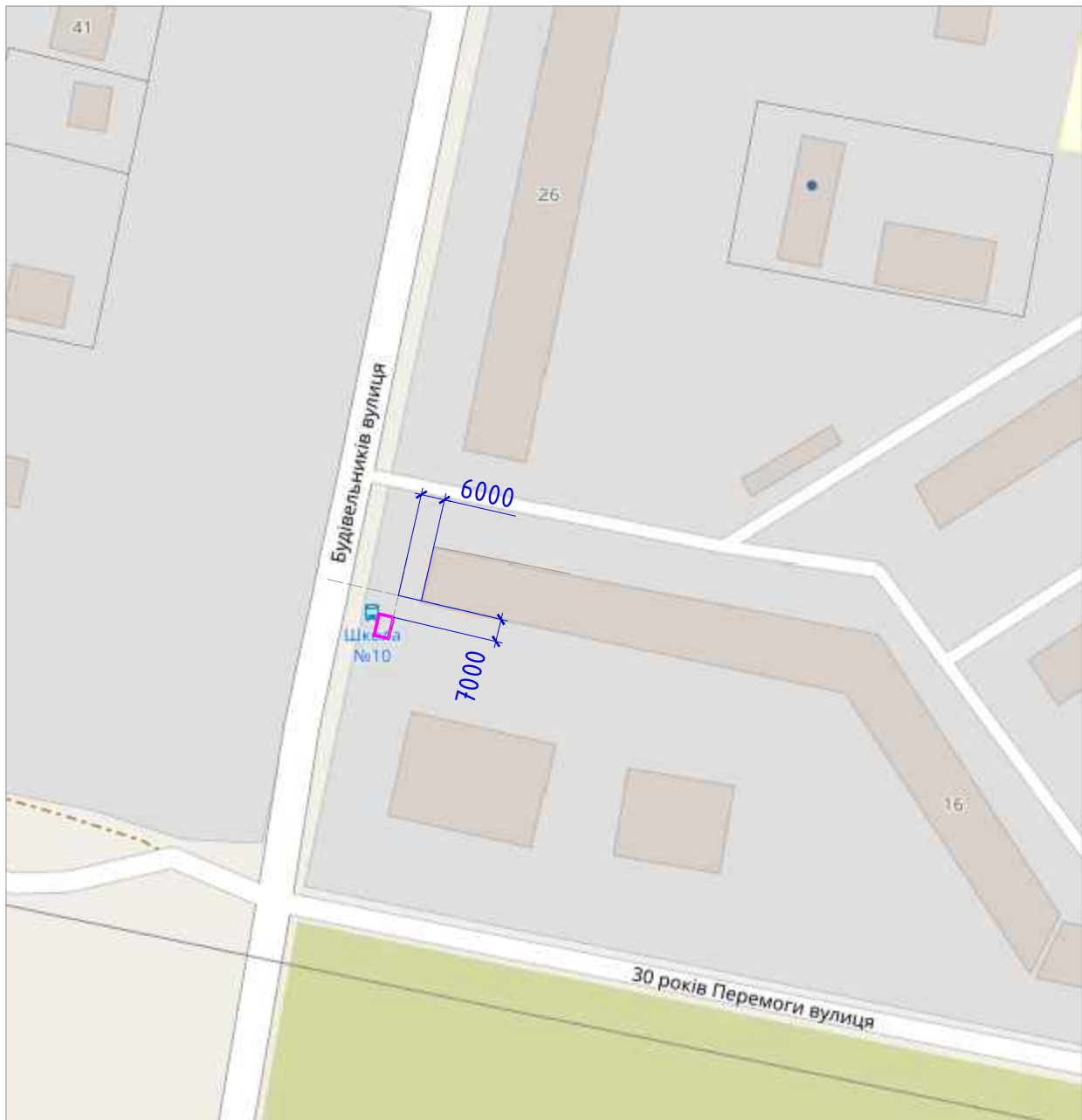
-  Место положения нестационарного торгового объекта (НТО)
-  Объект НТО на ситуационном плане

Ситуационный план





Параметры	Данные	Прим.
Кадастровый номер		
Площадь	80 м ²	
Собственность	Муниципальная собственность	
Использование	Для размещения торгового павильона (продовольственный)	
Категория	Земли жилой и общественной застройки	
Адрес	ЛНР, г. Рубежное, в р-не магазина "Комфорт" ул. Ленина, д. 39Б	
Начальная стоимость, руб.	см. Приложение № 2 к Постановлению АГО г. Рубежное от 26.08.2024 № 91	
Отдел градостроительства и архитектуры АГО г. Рубежное		

Схема генерального плана М 1:1000



Условные обозначения

-  Место положения нестационарного торгового объекта (НТО)
-  Объект НТО на ситуационном плане

Ситуационный план





Параметры	Данные	Прим.
Кадастровый номер		
Площадь	9 м ²	
Собственность	Муниципальная собственность	
Использование	для установки торгового киоска прилегающего к автобусной остановке	
Категория	Земли жилой и общественной застройки	
Адрес	ЛНР, г. Рубежное, в р-не магазина "Солнечный" ул. 30 лет Победы, д. 16	
Начальная стоимость, руб.	см. Приложение № 2 к Постановлению АГО г. Рубежное от 26.08.2024 № 91	

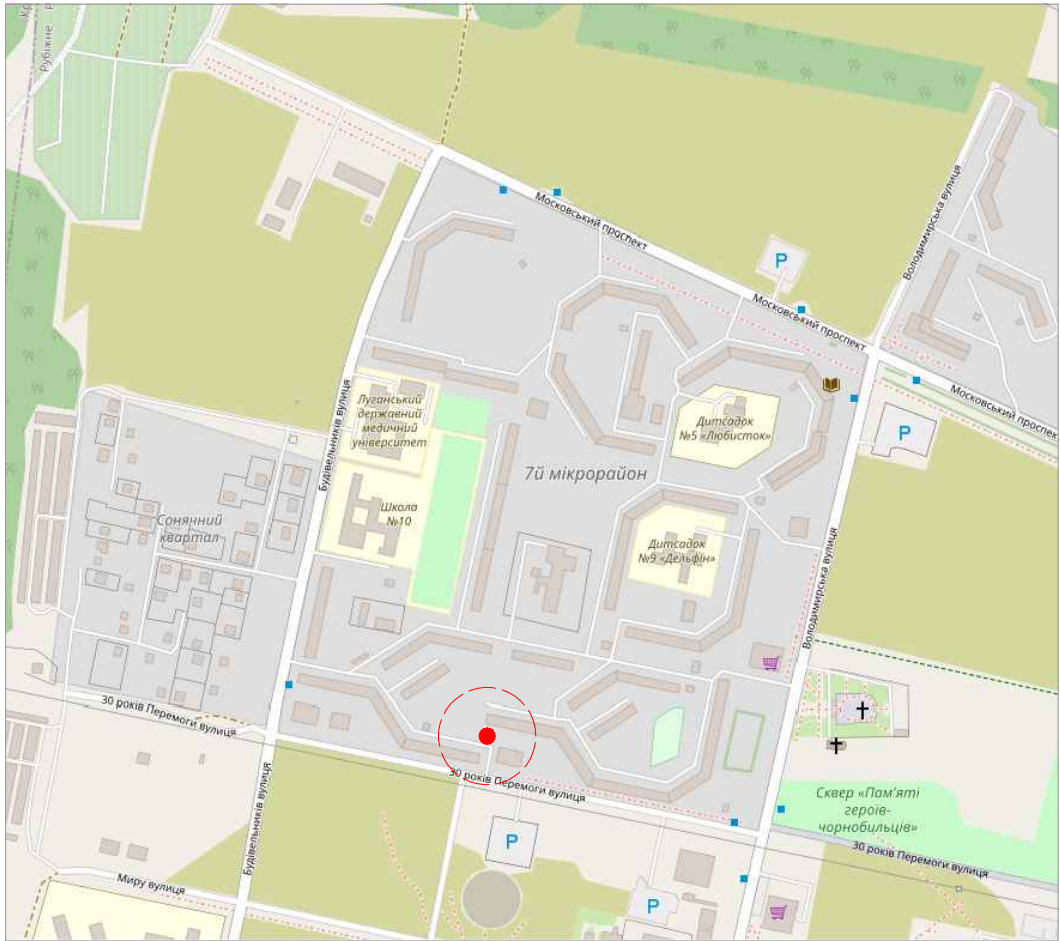
Схема генерального плана М 1:500



Условные обозначения

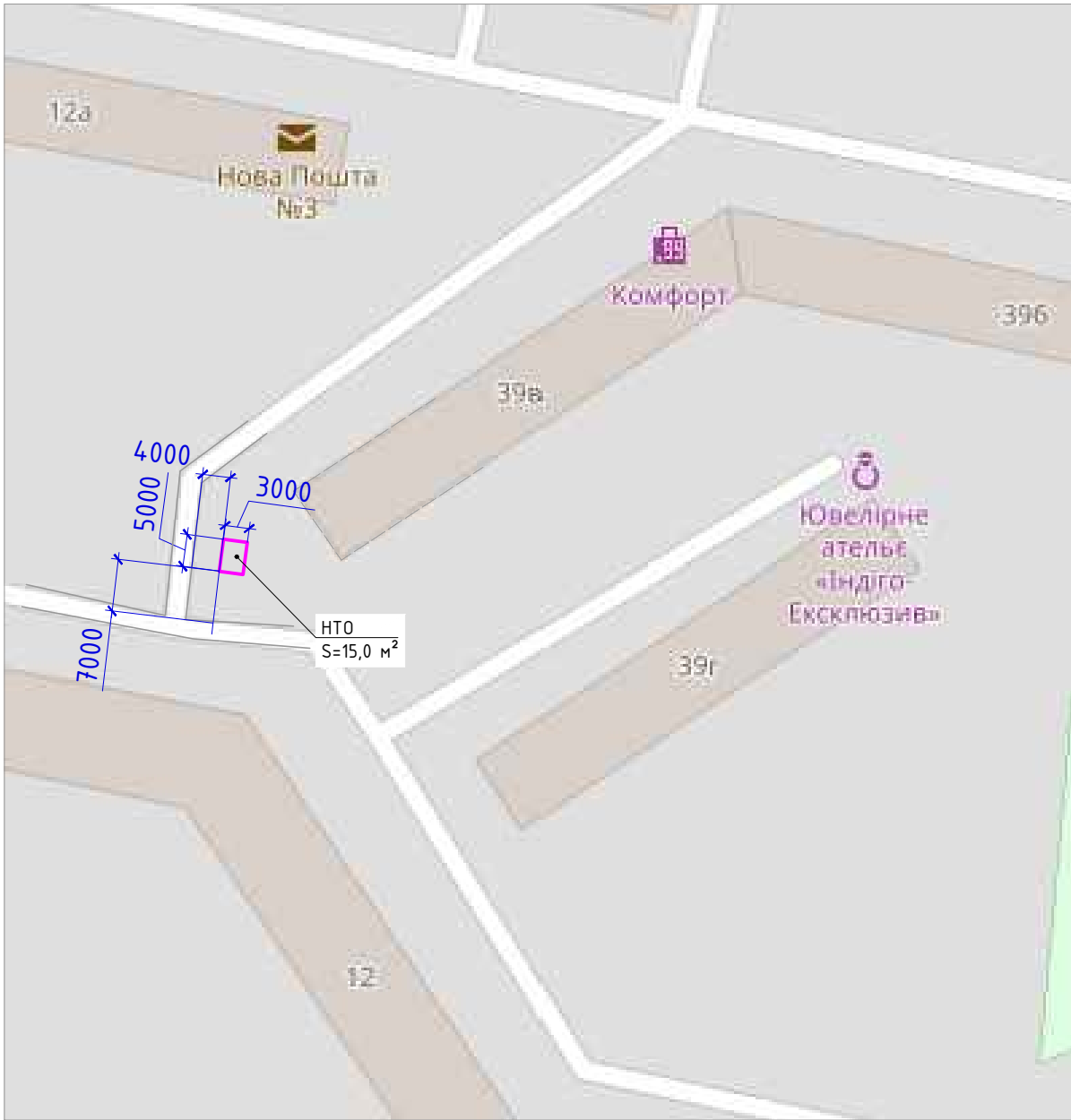
-  Место положения нестационарного торгового объекта (НТО)
-  Объект НТО на ситуационном плане

Ситуационный план





Параметры	Данные	Прим.
Кадастровый номер		
Площадь	7 м ²	
Собственность	Муниципальная собственность	
Использование	для размещения и обслуживания торгового киоска по реализации печатной продукции	
Категория	Земли жилой и общественной застройки	
Адрес	ЛНР, г. Рубежное, в р-не ул. 30 лет Победы, д. 12 возле магазина "Смак"	
Начальная стоимость, руб.	см. Приложение № 2 к Постановлению АГО г. Рубежное от 26.08.2024 № 91	

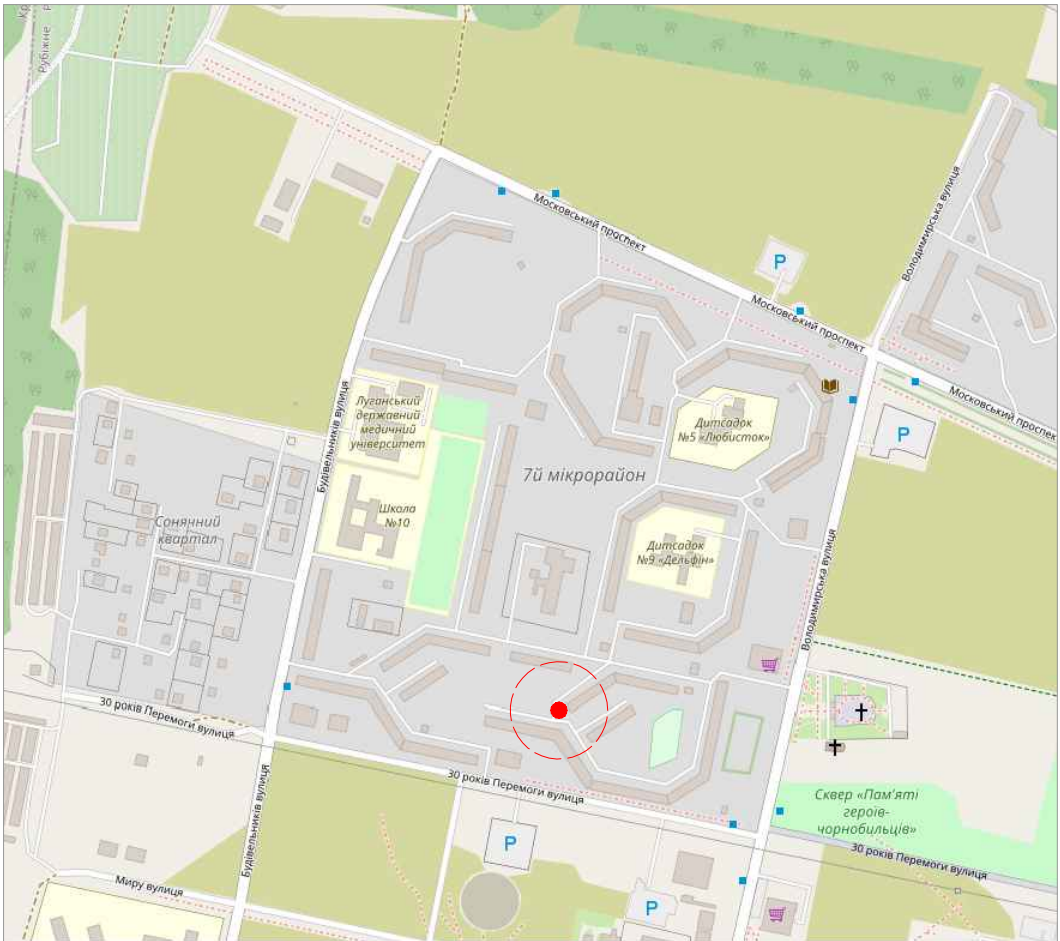
Схема генерального плана М 1:500



Условные обозначения

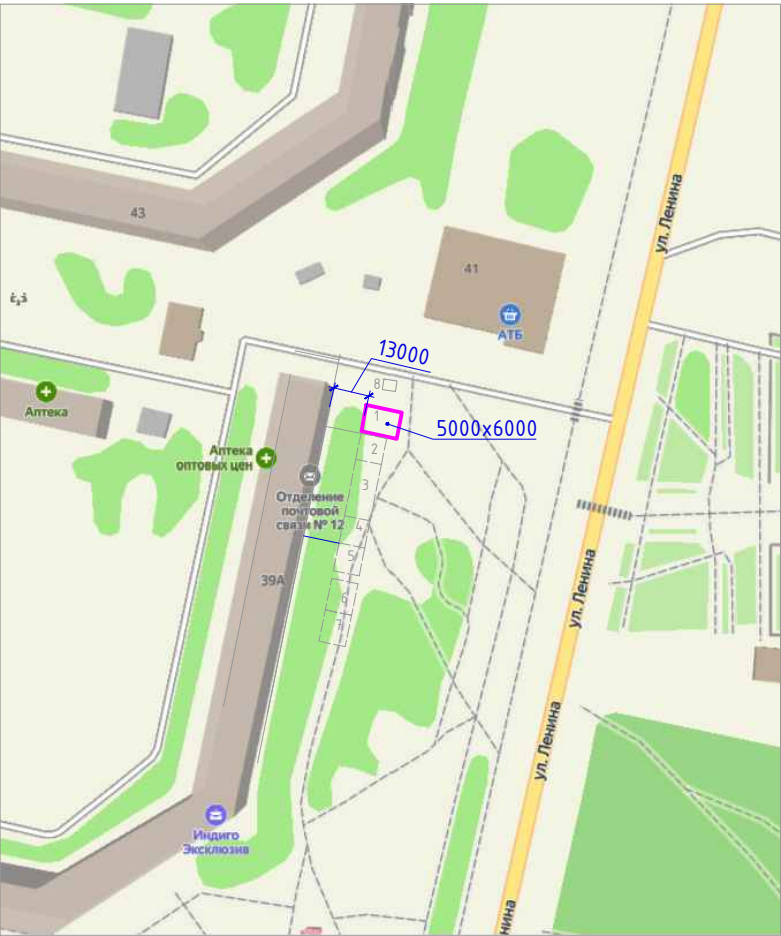
-  Место положения нестационарного торгового объекта (НТО)
-  Объект НТО на ситуационном плане

Ситуационный план



Параметры	Данные	Прим.
Кадастровый номер		
Площадь	15 м ²	
Собственность	Муниципальная собственность	
Использование	для размещения и обслуживания торгового киоска по реализации печатной продукции	
Категория	Земли жилой и общественной застройки	
Адрес	ЛНР, г. Рубежное, р-н ул. Ленина, д. 39В	
Начальная стоимость, руб.	см. Приложение № 2 к Постановлению АГО г. Рубежное от 26.08.2024 № 91	

Схема генерального плана М 1:1000



Условные обозначения



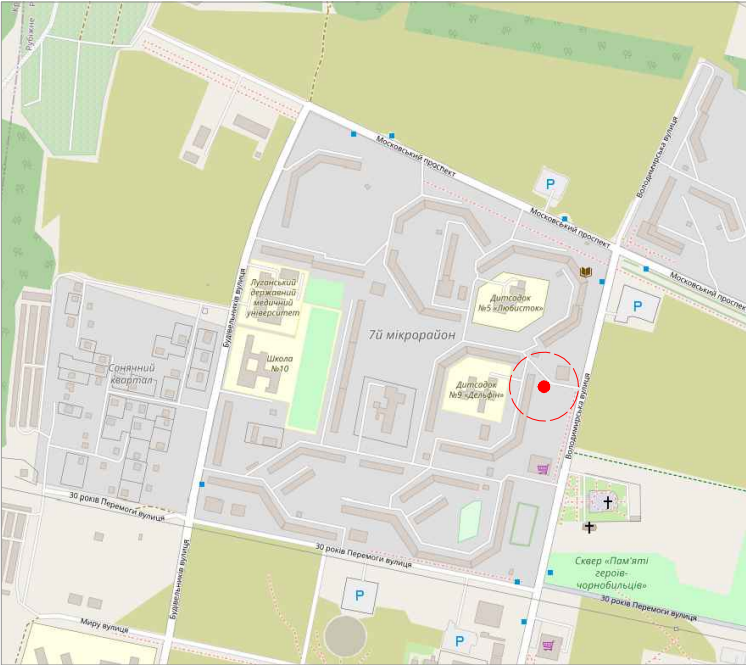
Место положения нестационарного торгового объекта (НТО)



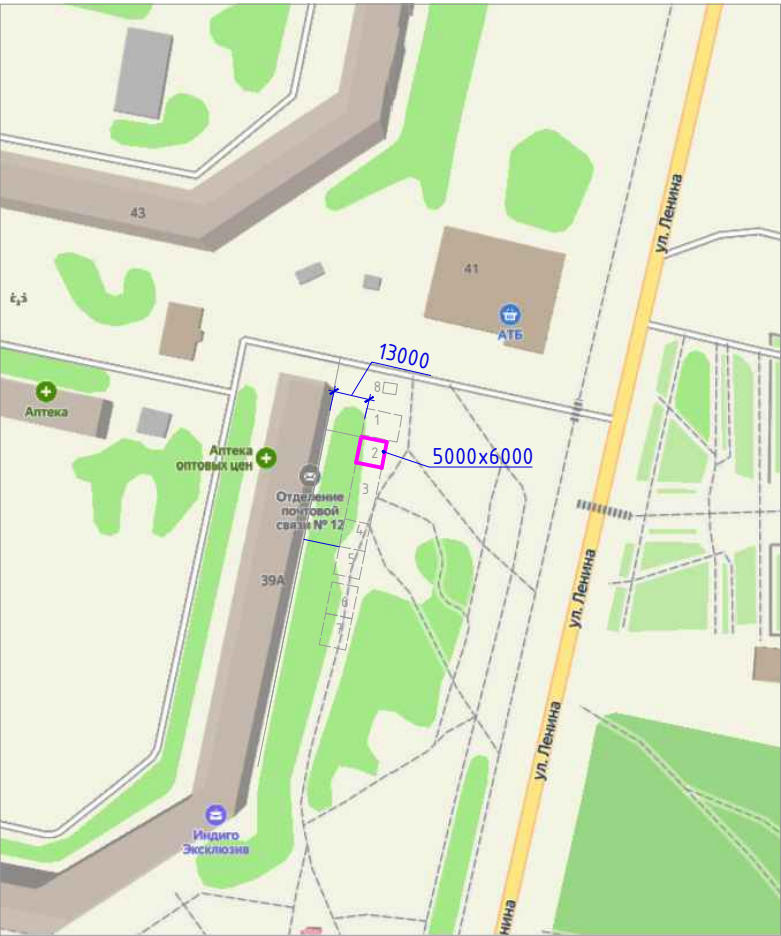
Объект НТО на ситуационном плане

36_Р-н ул. Ленина д. 39а



Ситуационный план



Параметры	Данные	Прим.
Кадастровый номер		
Площадь	30 м ²	
Собственность	Муниципальная собственность	
Использование	для размещения и обслуживания торгового киоска	
Категория	Земли жилой и общественной застройки	
Адрес	ЛНР, г. Рубежное, р-н ул. Ленина, 39а	
Начальная стоимость, руб.	см. Приложение № 2 к Постановлению АГО г. Рубежное от 26.08.2024 № 91	



Условные обозначения

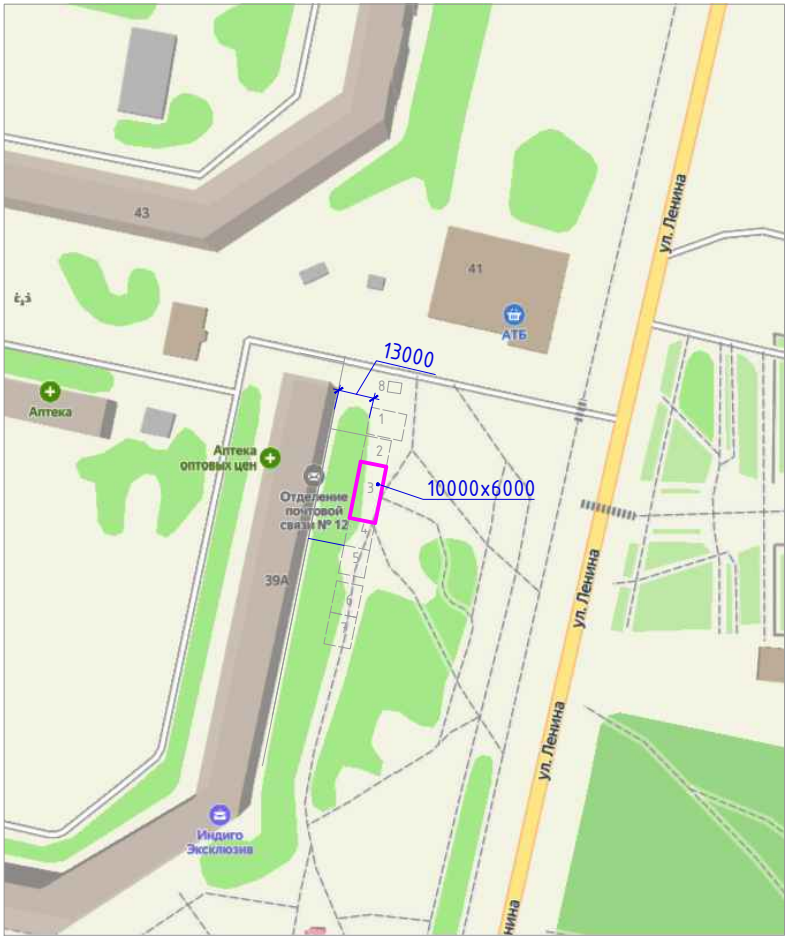
-  Место положения нестационарного торгового объекта (НТО)
-  Объект НТО на ситуационном плане

Ситуационный план



Параметры	Данные	Прим.
Кадастровый номер		
Площадь	30 м²	
Собственность	Муниципальная собственность	
Использование	для размещения и обслуживания торгового киоска	
Категория	Земли жилой и общественной застройки	
Адрес	ЛНР, г. Рубежное, р-н ул. Ленина, 39а	
Начальная стоимость, руб.	см. Приложение № 2 к Постановлению АГО г. Рубежное от 26.08.2024 № 91	
Отдел градостроительства и архитектуры АГО г. Рубежное		

Схема генерального плана М 1:1000



Условные обозначения



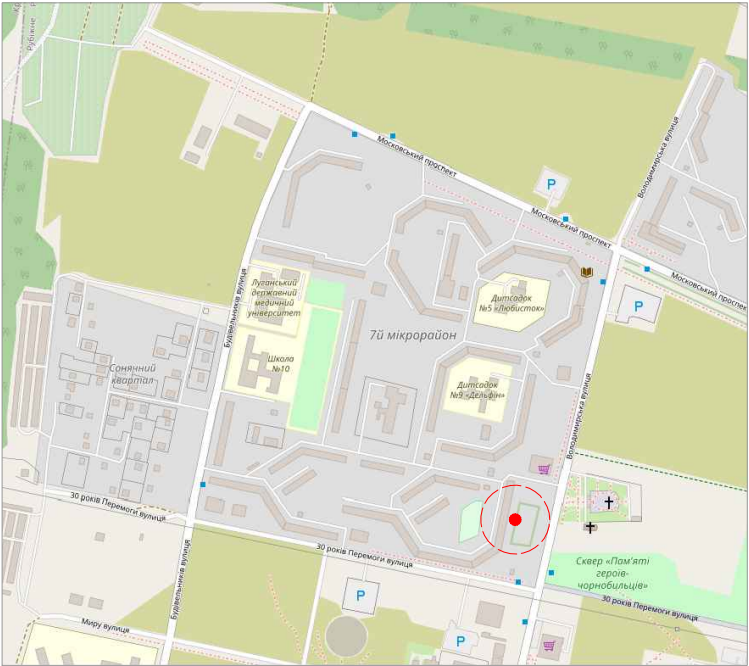
Место положения нестационарного торгового объекта (НТО)



Объект НТО на ситуационном плане

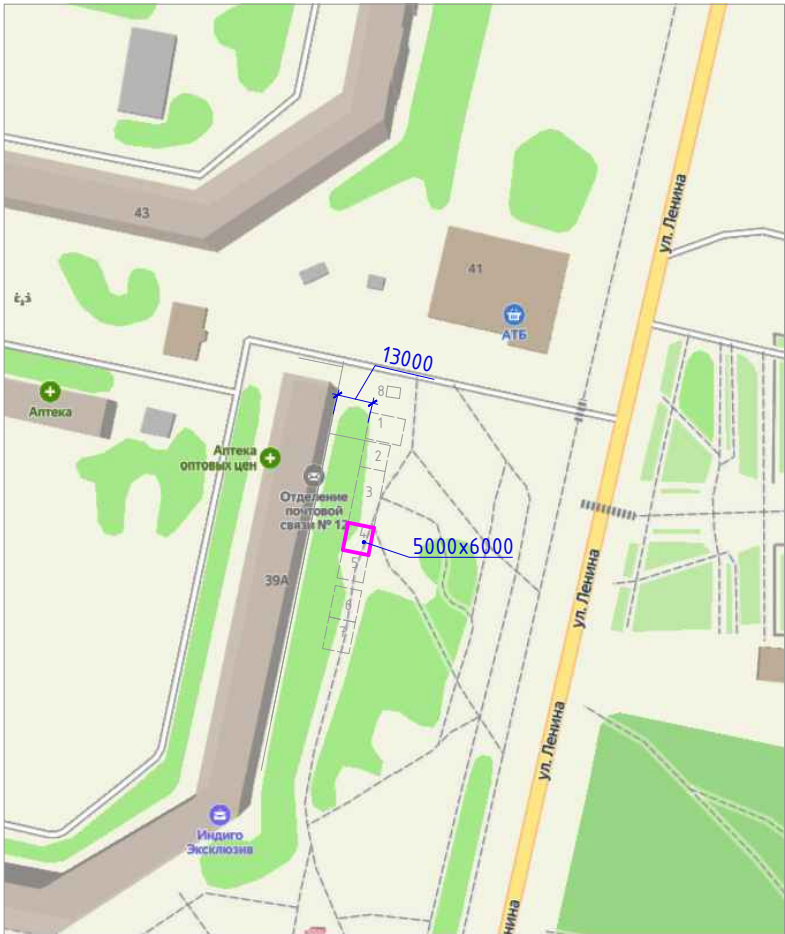
38_Р-н ул. Ленина, д. 39а

Ситуационный план



Параметры	Данные	Прим.
Кадастровый номер		
Площадь	30 м²	
Собственность	Муниципальная собственность	
Использование	для размещения и обслуживания торгового киоска	
Категория	Земли жилой и общественной застройки	
Адрес	ЛНР, г. Рубежное, р-н ул. Ленина, 39а	
Начальная стоимость, руб.	см. Приложение № 2 к Постановлению АГО г. Рубежное от 26.08.2024 № 91	
Отдел градостроительства и архитектуры АГО г. Рубежное		

Схема генерального плана М 1:1000



Условные обозначения



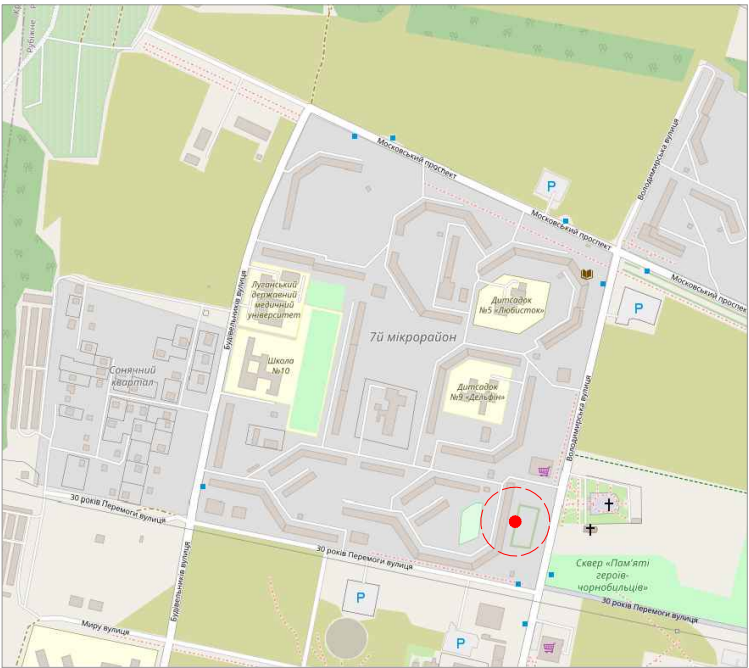
Место положения нестационарного торгового объекта (НТО)



Объект НТО на ситуационном плане

39_Р-н ул. Ленина, д. 39а

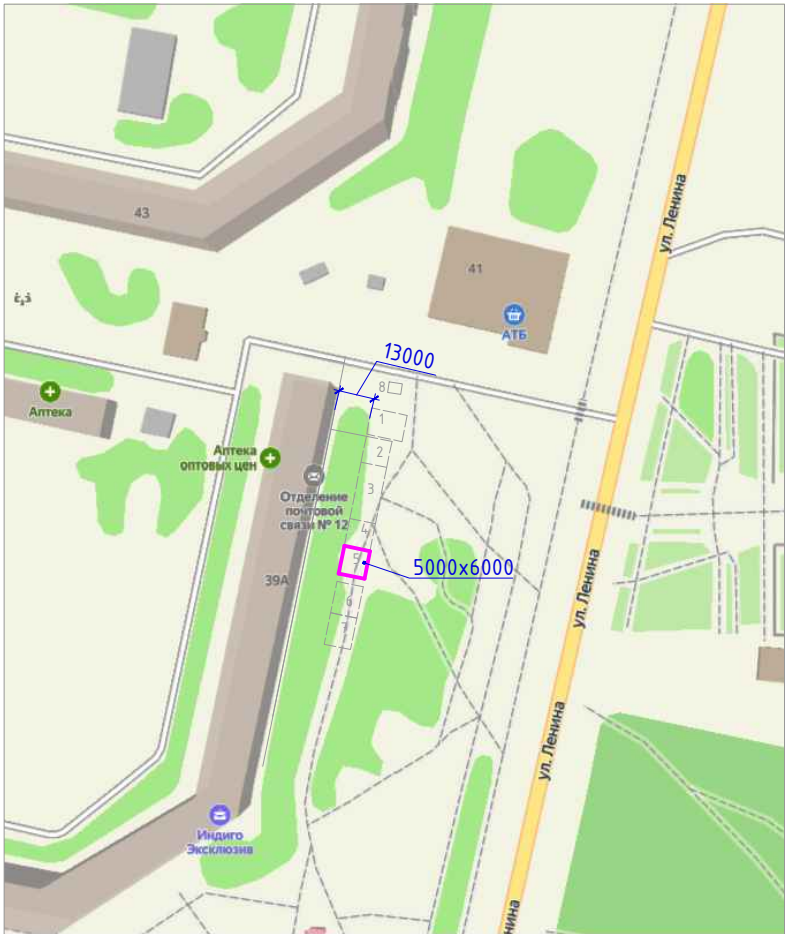
Ситуационный план



Параметры	Данные	Прим.
Кадастровый номер		
Площадь	30 м²	
Собственность	Муниципальная собственность	
Использование	для размещения и обслуживания торгового киоска	
Категория	Земли жилой и общественной застройки	
Адрес	ЛНР, г. Рубежное, р-н ул. Ленина, 39а	
Начальная стоимость, руб.	см. Приложение № 2 к Постановлению АГО г. Рубежное от 26.08.2024 № 91	

Отдел градостроительства и архитектуры АГО г. Рубежное

Схема генерального плана М 1:1000



Условные обозначения



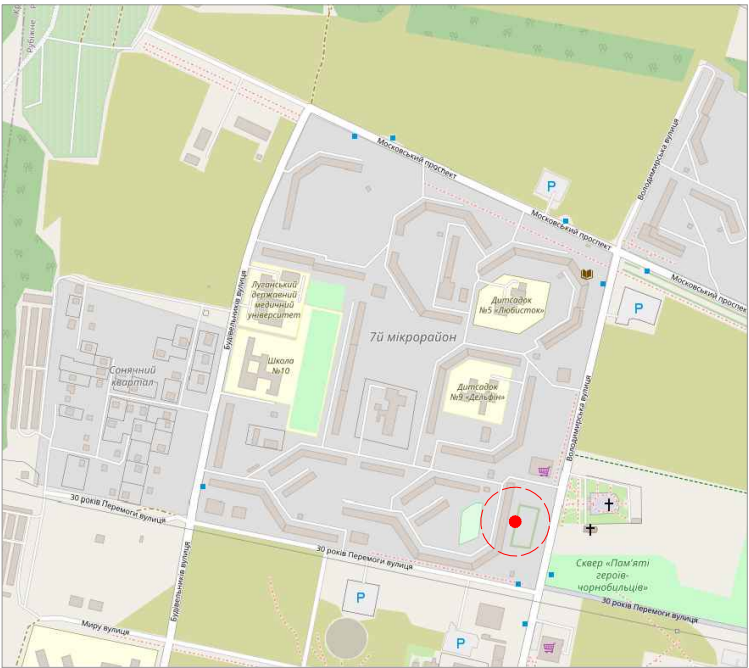
Место положения нестационарного торгового объекта (НТО)



Объект НТО на ситуационном плане

40_Р-н ул. Ленина, д. 39а

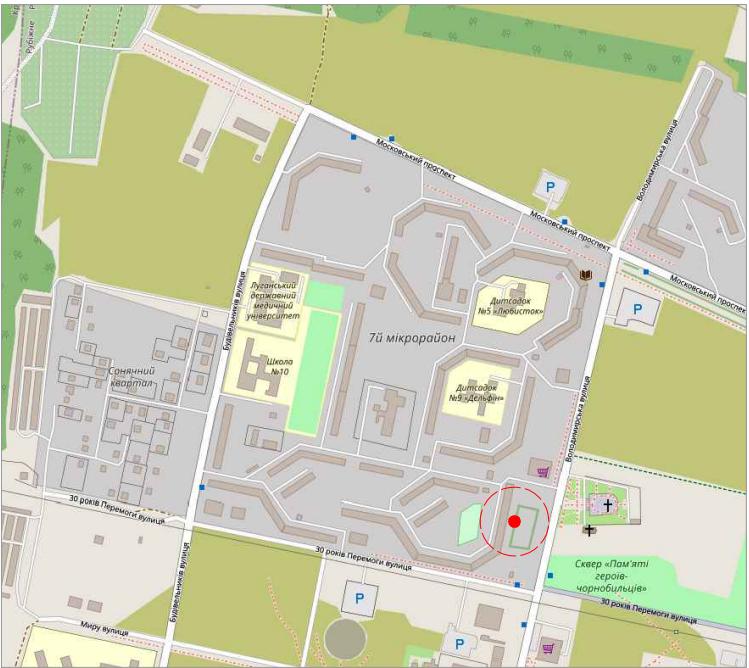
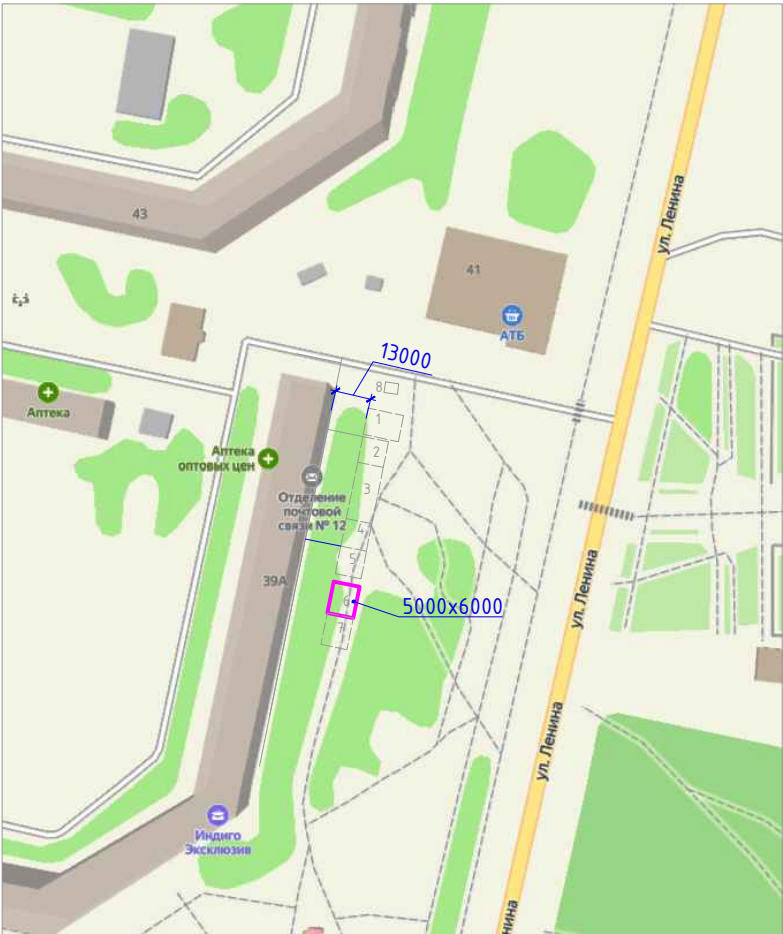
Ситуационный план



Параметры	Данные	Прим.
Кадастровый номер		
Площадь	30 м²	
Собственность	Муниципальная собственность	
Использование	для размещения и обслуживания торгового киоска	
Категория	Земли жилой и общественной застройки	
Адрес	ЛНР, г. Рубежное, р-н ул. Ленина, 39а	
Начальная стоимость, руб.	см. Приложение № 2 к Постановлению АГО г. Рубежное от 26.08.2024 № 91	

Отдел градостроительства и архитектуры АГО г. Рубежное

Ситуационный план



Условные обозначения



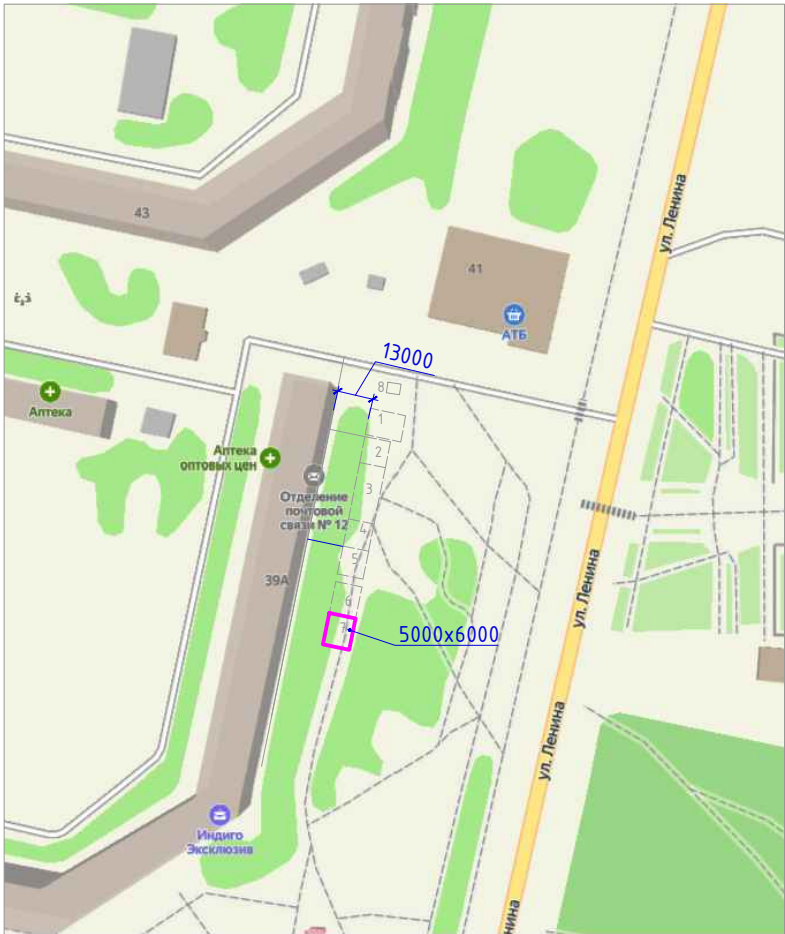
Место положения нестационарного торгового объекта (НТО)



Объект НТО на ситуационном плане

Параметры	Данные	Прим.
Кадастровый номер		
Площадь	30 м ²	
Собственность	Муниципальная собственность	
Использование	для размещения и обслуживания торгового киоска	
Категория	Земли жилой и общественной застройки	
Адрес	ЛНР, г. Рубежное, р-н ул. Ленина, 39а	
Начальная стоимость, руб.	см. Приложение № 2 к Постановлению АГО г. Рубежное от 26.08.2024 № 91	

Схема генерального плана М 1:1000



Условные обозначения



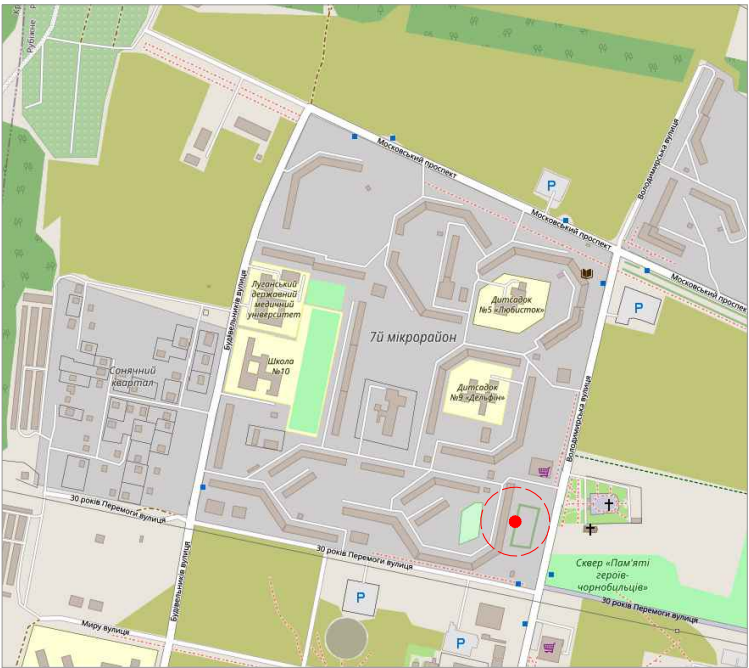
Место положения нестационарного торгового объекта (НТО)



Объект НТО на ситуационном плане

42_Р-н ул. Ленина, д. 39а

Ситуационный план



Параметры	Данные	Прим.
Кадастровый номер		
Площадь	30 м²	
Собственность	Муниципальная собственность	
Использование	для размещения и обслуживания торгового киоска	
Категория	Земли жилой и общественной застройки	
Адрес	ЛНР, г. Рубежное, р-н ул. Ленина, 39а	
Начальная стоимость, руб.	см. Приложение № 2 к Постановлению АГО г. Рубежное от 26.08.2024 № 91	

Отдел градостроительства и архитектуры АГО г. Рубежное

43_Остановка "Поликлиника" в р-не ул. Студенческая, д. 20

Схема генерального плана М 1:1000



Условные обозначения

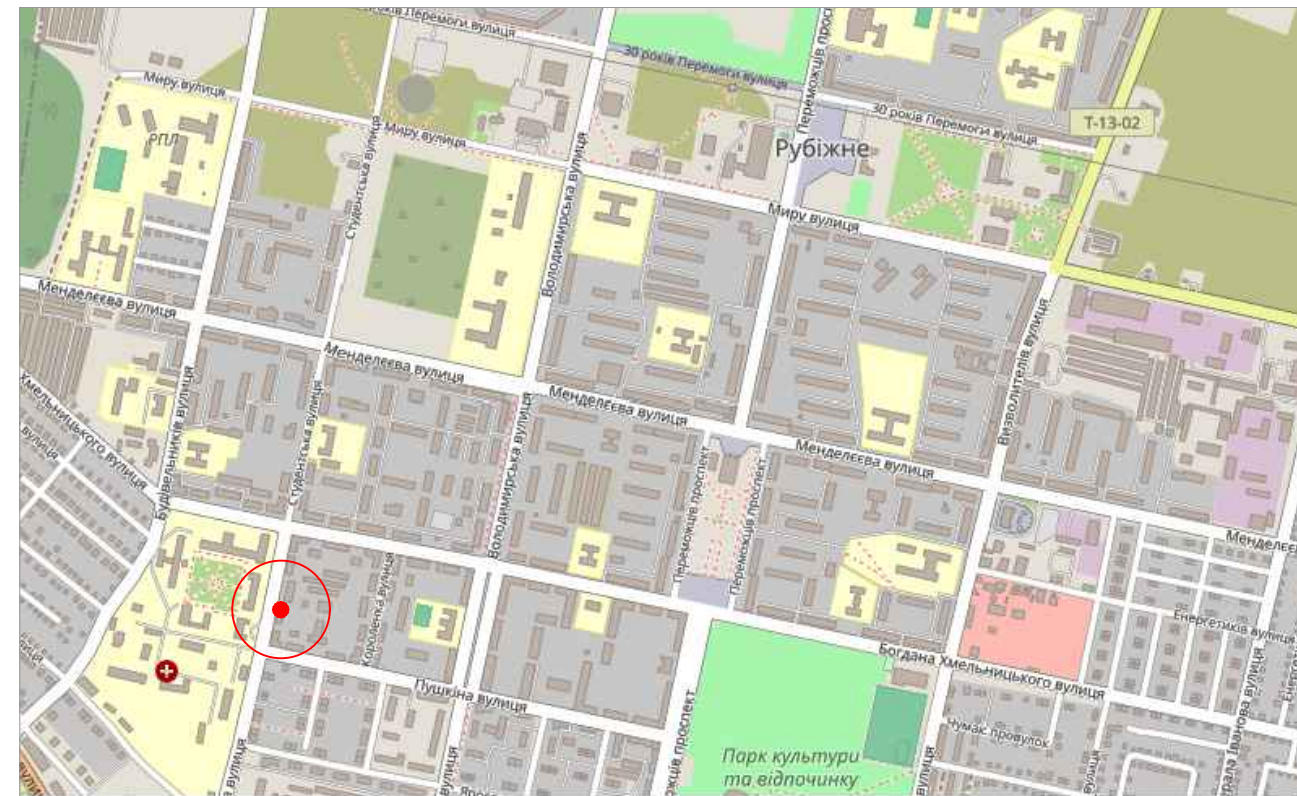


Место положения нестационарного торгового объекта (НТО)



Объект НТО на ситуационном плане

Ситуационный план





Параметры	Данные	Прим.
Кадастровый номер	95:29:0000000:23344	
Площадь	7 м ²	
Собственность	Муниципальная собственность	
Использование	для размещения торгового киоска	
Категория	Земли жилой и общественной застройки	
Адрес	ЛНР, г. Рубежное, остановка "Поликлиника" в р-не ул. Студенческая, д. 20	
Начальная стоимость, руб.	см. Приложение № 2 к Постановлению АГО г. Рубежное от 26.08.2024 № 91	

Отдел градостроительства и архитектуры АГО г. Рубежное

Схема генерального плана М 1:1000



Условные обозначения

-  Место положения нестационарного торгового объекта (НТО)
-  Объект НТО на ситуационном плане

44_Р-н ул. 30 лет Победы, д. 10

Ситуационный план





Параметры	Данные	Прим.
Кадастровый номер		
Площадь	30 м ²	
Собственность	Муниципальная собственность	
Использование	для строительства торгового павильона прилегающего к автобусной остановке	
Категория	Земли жилой и общественной застройки	
Адрес	ЛНР, г. Рубежное, р-н ул. 30 лет Победы, д. 10	
Начальная стоимость, руб.	см. Приложение № 2 к Постановлению АГО г. Рубежное от 26.08.2024 № 91	

Отдел градостроительства и архитектуры АГО г. Рубежное

Схема генерального плана М 1:1000



Условные обозначения

-  Место положения нестационарного торгового объекта (НТО)
-  Объект НТО на ситуационном плане

45_Р-н ул. 30 лет Победы, д. 10

Ситуационный план





Параметры	Данные	Прим.
Кадастровый номер		
Площадь	30 м ²	
Собственность	Муниципальная собственность	
Использование	для строительства торгового павильона прилегающего к автобусной остановке	
Категория	Земли жилой и общественной застройки	
Адрес	ЛНР, г. Рубежное, р-н ул. 30 лет Победы, д. 10	
Начальная стоимость, руб.	см. Приложение № 2 к Постановлению АГО г. Рубежное от 26.08.2024 № 91	

Отдел градостроительства и архитектуры АГО г. Рубежное

Схема генерального плана М 1:1000



Условные обозначения

-  Место положения нестационарного торгового объекта (НТО)
-  Объект НТО на ситуационном плане

46_Р-н ул. 30 лет Победы, д. 10

Ситуационный план





Параметры	Данные	Прим.
Кадастровый номер		
Площадь	30 м²	
Собственность	Муниципальная собственность	
Использование	для строительства торгового павильона прилегающего к автобусной остановке	
Категория	Земли жилой и общественной застройки	
Адрес	ЛНР, г. Рубежное, р-н ул. 30 лет Победы, д. 10	
Начальная стоимость, руб.	см. Приложение № 2 к Постановлению АГО г. Рубежное от 26.08.2024 № 91	

Схема генерального плана М 1:1000



Условные обозначения

-  Место положения нестационарного торгового объекта (НТО)
-  Объект НТО на ситуационном плане

47_Р-н ул. 30 лет Победы, д. 10

Ситуационный план





Параметры	Данные	Прим.
Кадастровый номер		
Площадь	30 м ²	
Собственность	Муниципальная собственность	
Использование	для строительства торгового павильона прилегающего к автобусной остановке	
Категория	Земли жилой и общественной застройки	
Адрес	ЛНР, г. Рубежное, р-н ул. 30 лет Победы, д. 10	
Начальная стоимость, руб.	см. Приложение № 2 к Постановлению АГО г. Рубежное от 26.08.2024 № 91	

Схема генерального плана М 1:1000



Условные обозначения

-  Место положения нестационарного торгового объекта (НТО)
-  Объект НТО на ситуационном плане

48_Р-н ул. 30 лет Победы, д. 10

Ситуационный план



Параметры	Данные	Прим.
Кадастровый номер		
Площадь	30 м ²	
Собственность	Муниципальная собственность	
Использование	для строительства торгового павильона прилегающего к автобусной остановке	
Категория	Земли жилой и общественной застройки	
Адрес	ЛНР, г. Рубежное, р-н ул. 30 лет Победы, д. 10	
Начальная собственность, руб.	см. Приложение № 2 к Постановлению АГО г. Рубежное от 26.08.2024 № 91	

Схема генерального плана М 1:1000

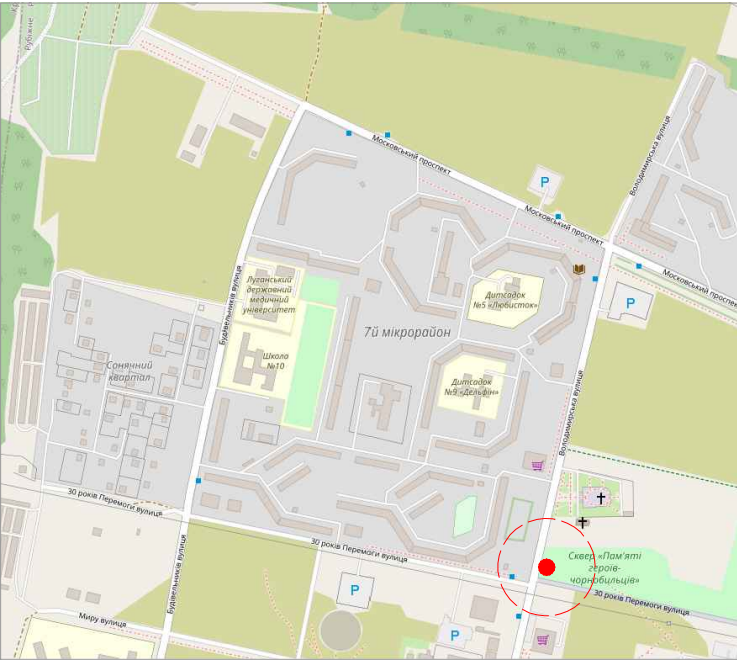


Условные обозначения

- Место положения нестационарного торгового объекта (НТО)
- Объект НТО на ситуационном плане

49_Остановка "Храм" в р-не перекрестка ул. Ленина и ул. 30 Лет Победы

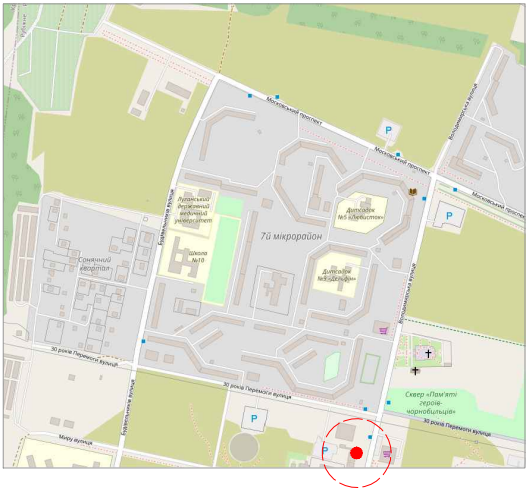
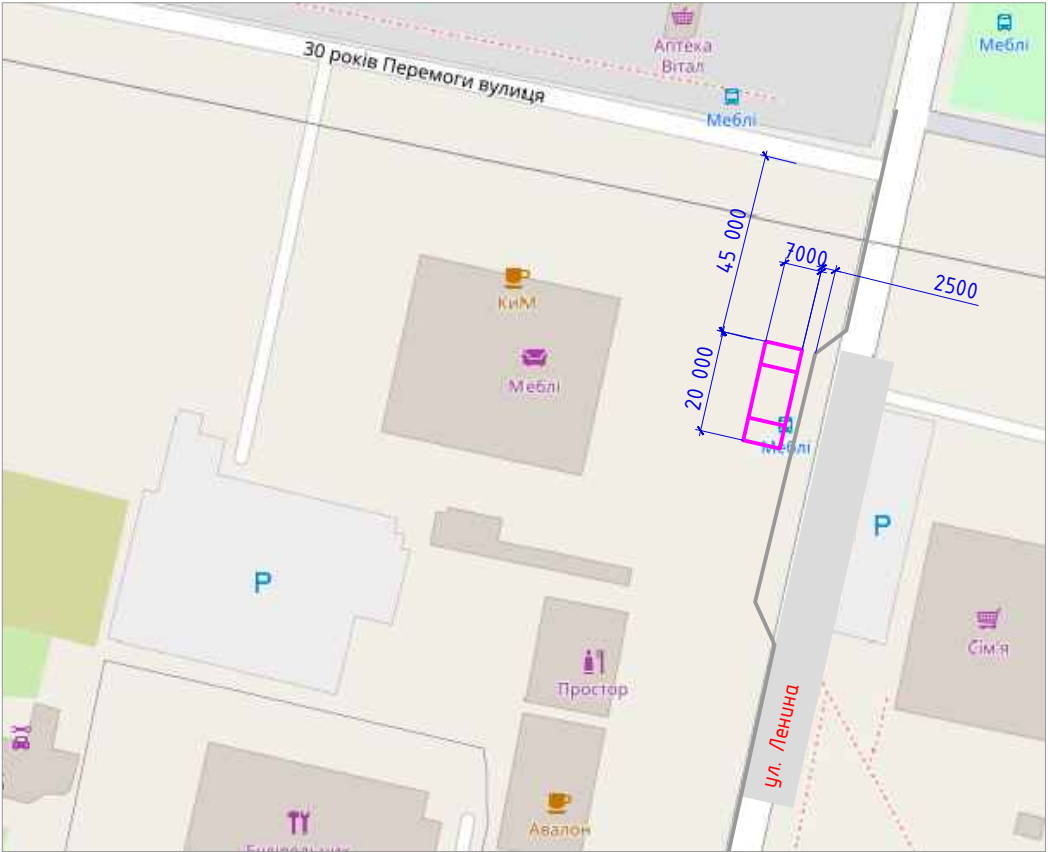
Ситуационный план





Параметры	Данные	Прим.
Кадастровый номер		
Площадь	28 м²	
Собственность	Муниципальная собственность	
Использование	для размещения торгового киоска прилегающего к автобусной остановке	
Категория	Земли жилой и общественной застройки	
Адрес	ЛНР, г. Рубежное, остановка "Храм" в р-не перекрестка ул. Ленина и ул. 30 Лет Победы	
Начальная стоимость, руб.	см. Приложение № 2 к Постановлению АГО г. Рубежное от 26.08.2024 № 91	

Схема генерального плана М 1:1000

Ситуационный план

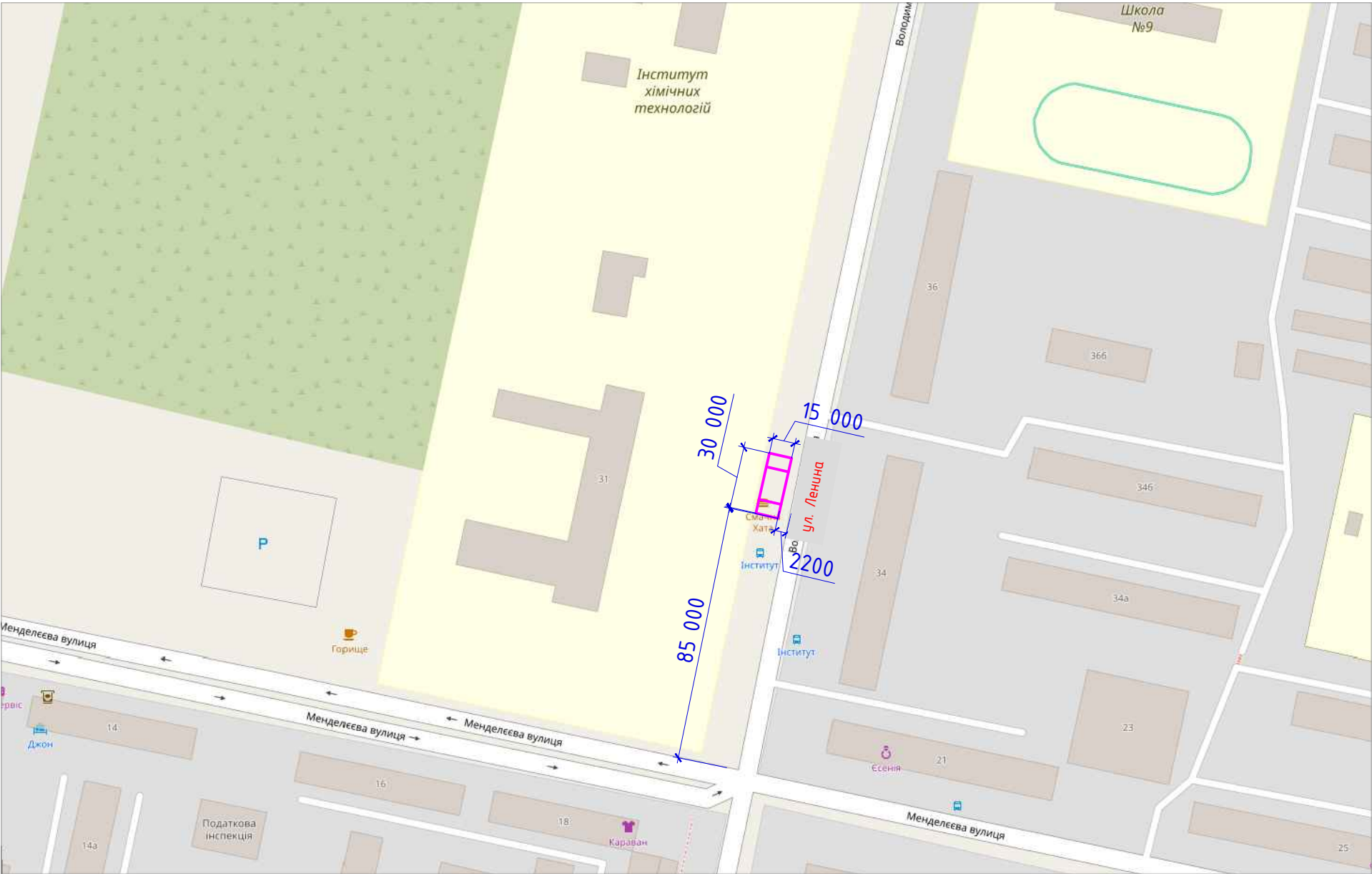


Условные обозначения

-  Место положения нестационарного торгового объекта (НТО)
-  Объект НТО на ситуационном плане

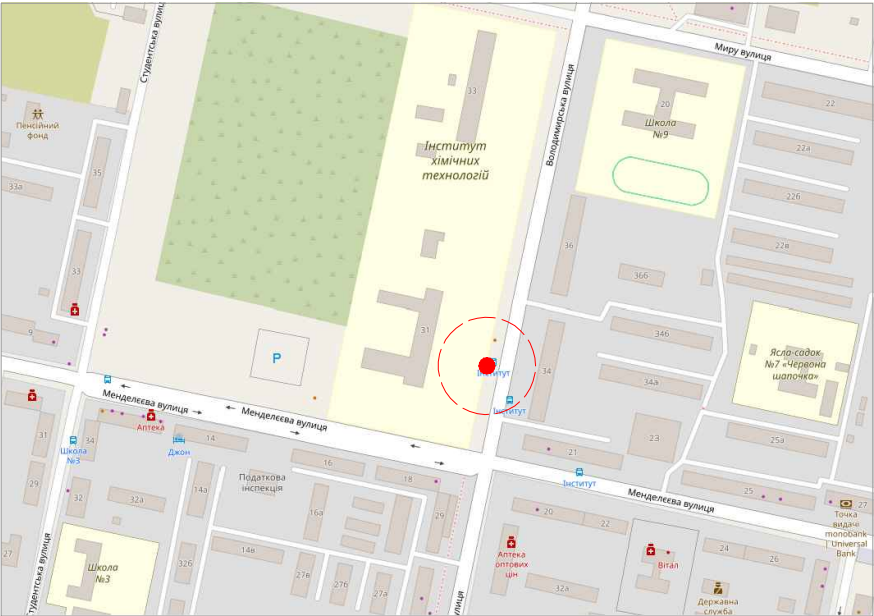
Параметры	Данные	Прим.
Кадастровый номер	95:29:0000000:23346	
Площадь	52 м ²	
Собственность	Муниципальная собственность	
Использование	для размещения торгового павильона прилегающего к автобусной остановке	
Категория	Земли жилой и общественной застройки	
Адрес	ЛНР, г. Рубежное, остановка напротив магазина "Семья" ул. Ленина, д. 37Д	
Начальная стоимость, руб.	см. Приложение № 2 к Постановлению АГО г. Рубежное от 26.08.2024 № 91	

Схема генерального плана М 1:1000





51_Р-н ул. Ленина, д. 31а

Ситуационный план

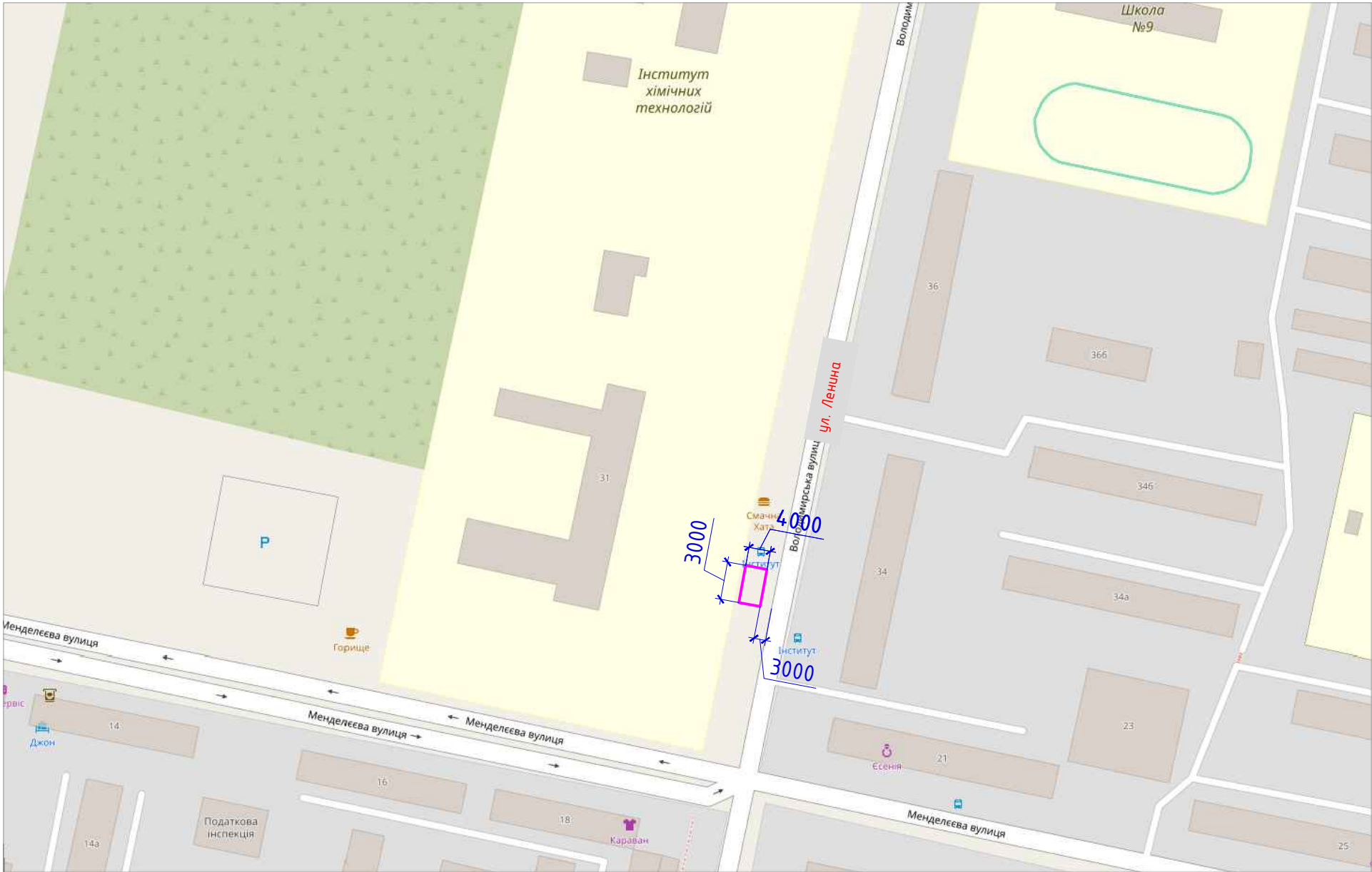


Условные обозначения

-  Место положения нестационарного торгового объекта (НТО)
-  Объект НТО на ситуационном плане

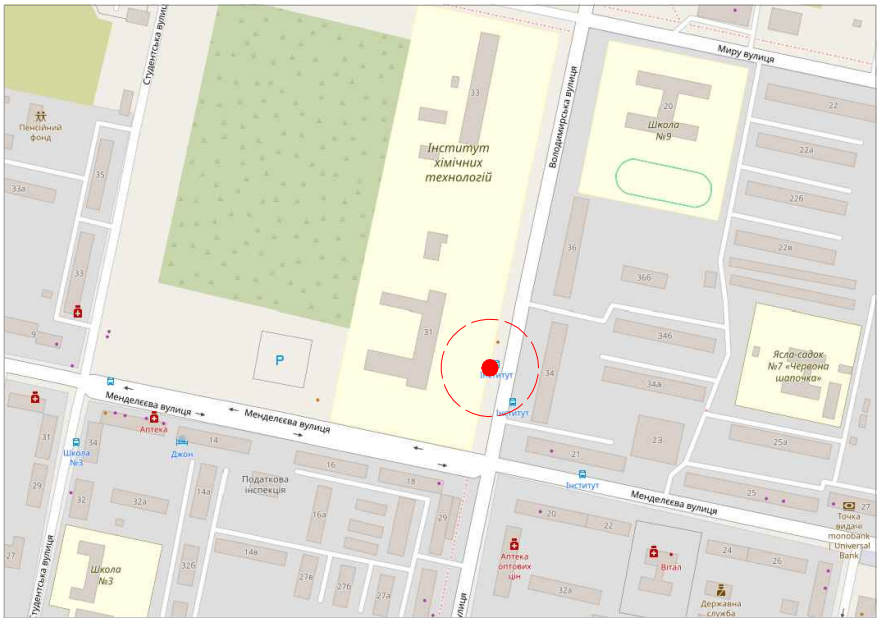
Параметры	Данные	Прим.
Кадастровый номер	95:29:0000000:23245	
Площадь	67 м ²	
Собственность	Муниципальная собственность	
Использование	для размещения торгового павильона прилегающего к автобусной остановки	
Категория	Земли жилой и общественной застройки	
Адрес	ЛНР, г. Рубежное, р-н ул. Ленина, д. 31а	
Начальная стоимость, руб.	см. Приложение № 2 к Постановлению АГО г. Рубежное от 26.08.2024 № 91	
Отдел градостроительства и архитектуры АГО г. Рубежное		

Схема генерального плана М 1:1000





52_Р-н ул. Ленина, д. 318

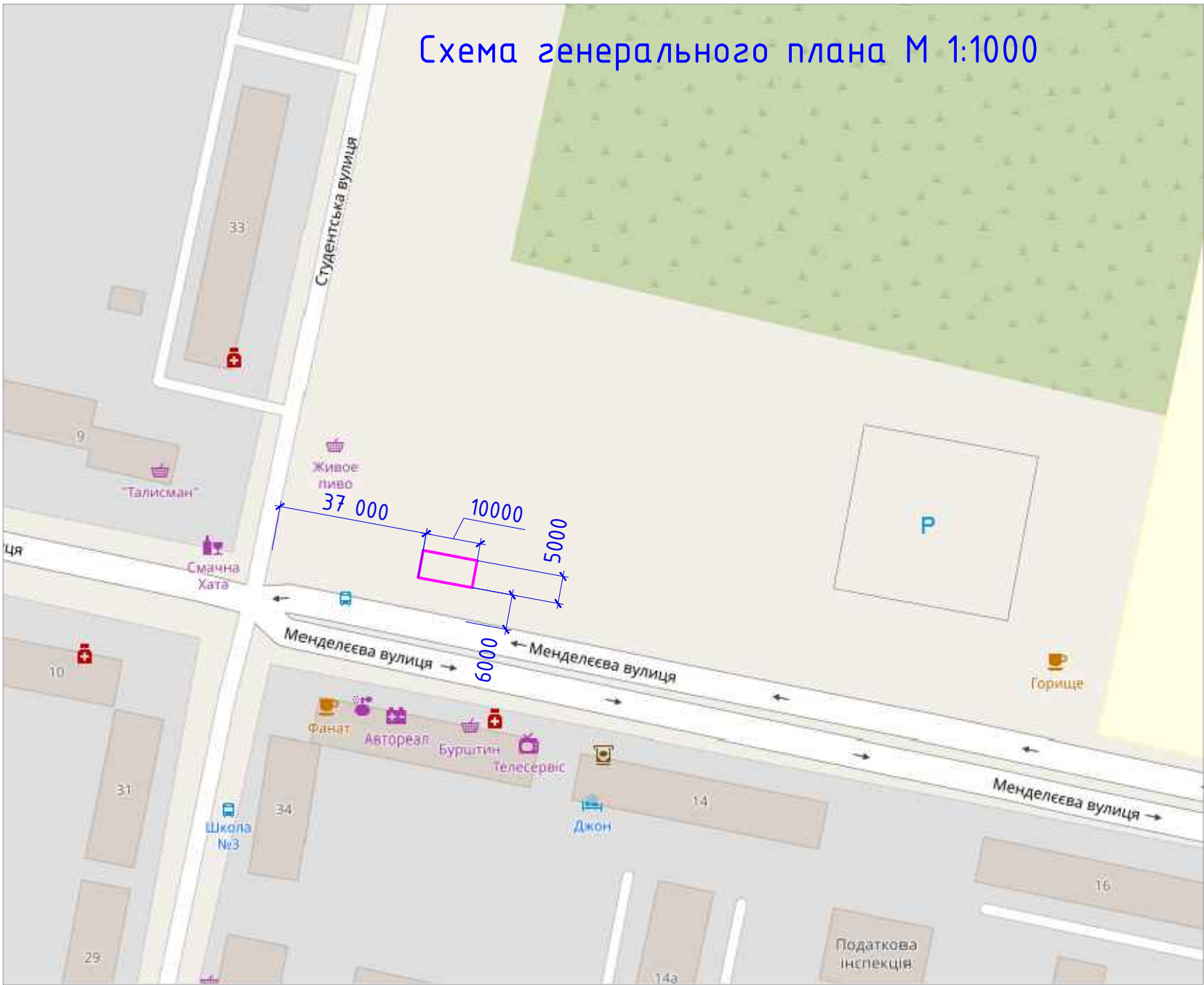
Ситуационный план



Условные обозначения

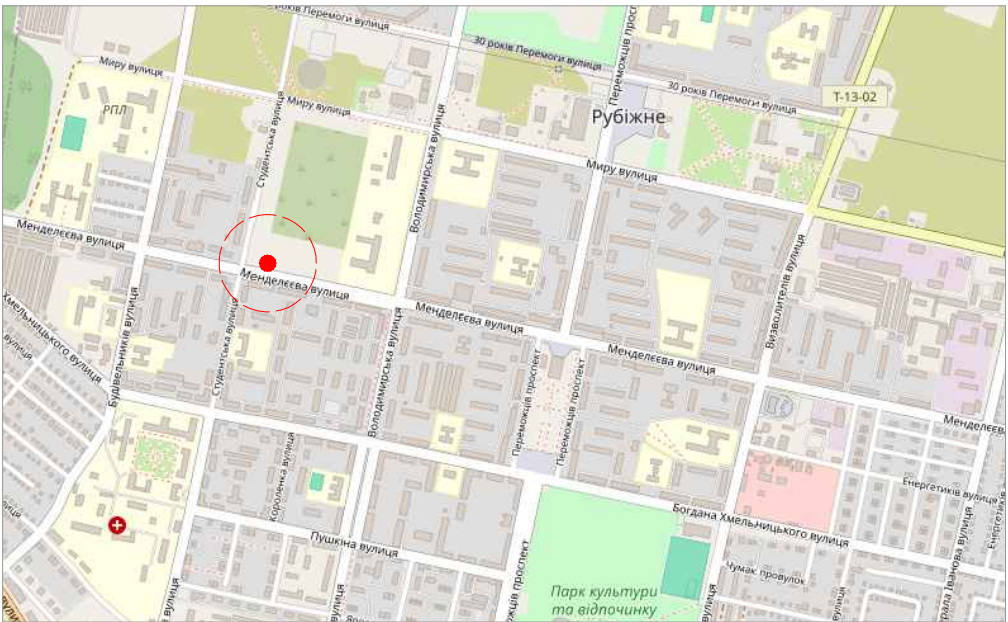
-  Место положения нестационарного торгового объекта (НТО)
-  Объект НТО на ситуационном плане

Параметры	Данные	Прим.
Кадастровый номер	95:29:0000000:23355	
Площадь	11 м ²	
Собственность	Муниципальная собственность	
Использование	для размещения торгового киоска прилегающего к автобусной остановки	
Категория	Земли жилой и общественной застройки	
Адрес	ЛНР, г. Рубежное, р-н ул. Ленина, д. 318	
Начальная стоимость, руб.	см. Приложение № 2 к Постановлению АГО г. Рубежное от 26.08.2024 № 91	





53_Р-н ул. Менделеева, д. 12

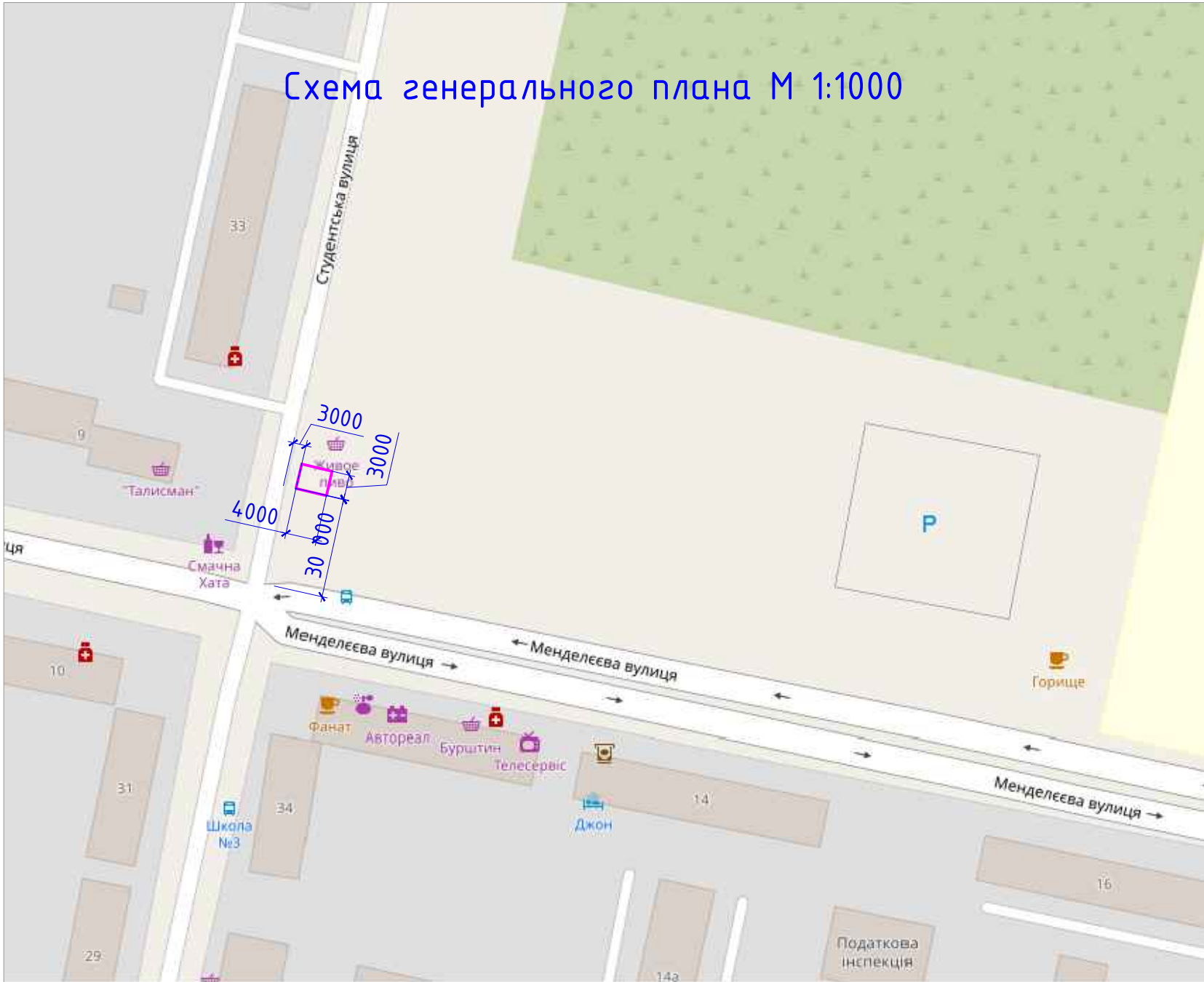
Ситуационный план



Условные обозначения

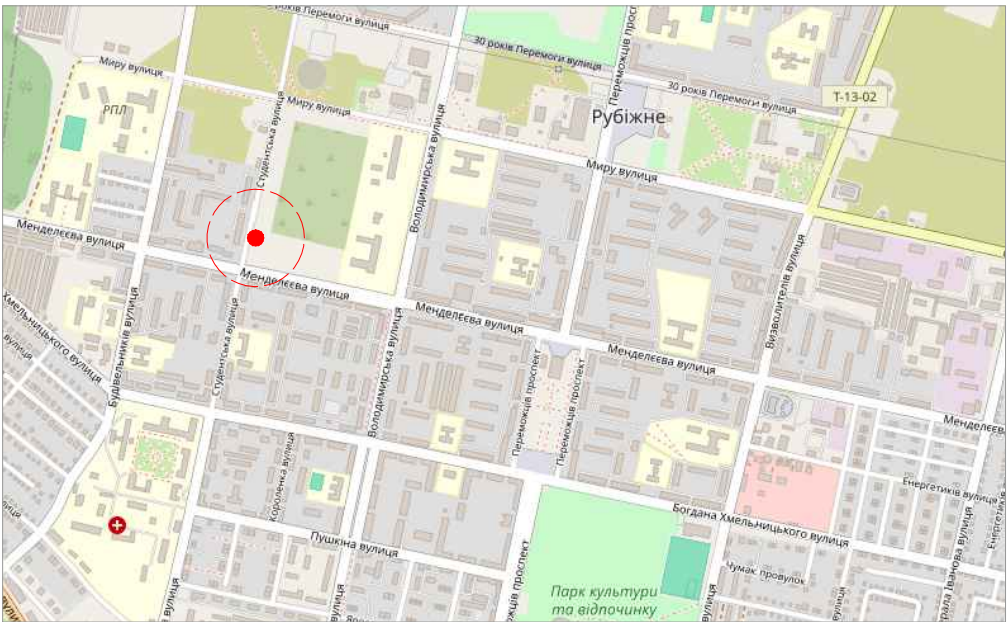
-  Место положения нестационарного торгового объекта (НТО)
-  Объект НТО на ситуационном плане

Параметры	Данные	Прим.
Кадастровый номер	95:29:0000000:23401	
Площадь	30 м ²	
Собственность	Муниципальная собственность	
Использование	для установки торгового павильона с реконструкцией автобусной остановки	
Категория	Земли жилой и общественной застройки	
Адрес	ЛНР, г. Рубежное, р-н ул. Менделеева, д. 12	
Начальная стоимость, руб.	см. Приложение № 2 к Постановлению АГО г. Рубежное от 26.08.2024 № 91	





54_ Р-н ул. Студенческая, д. 33

Ситуационный план

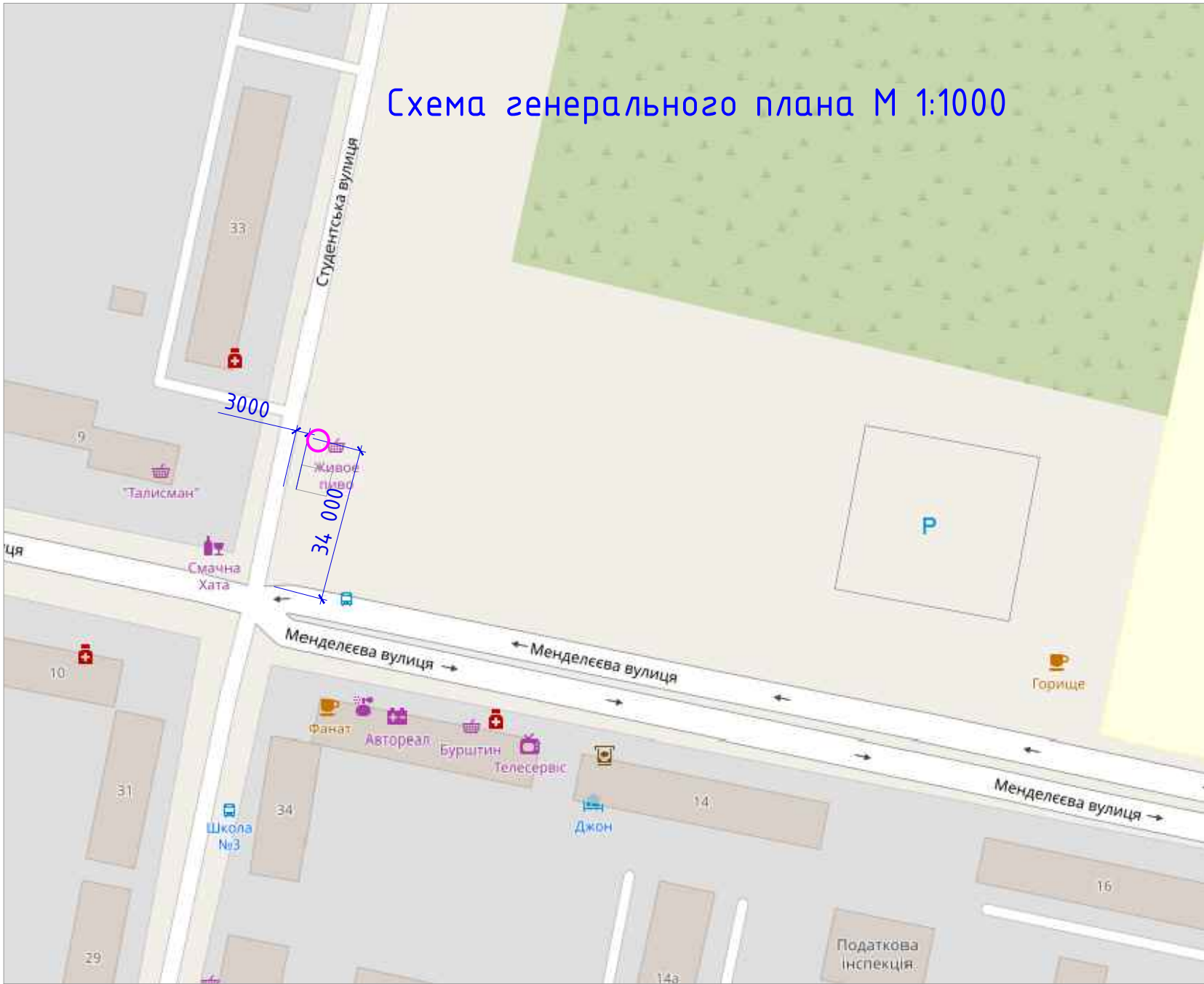


Условные обозначения

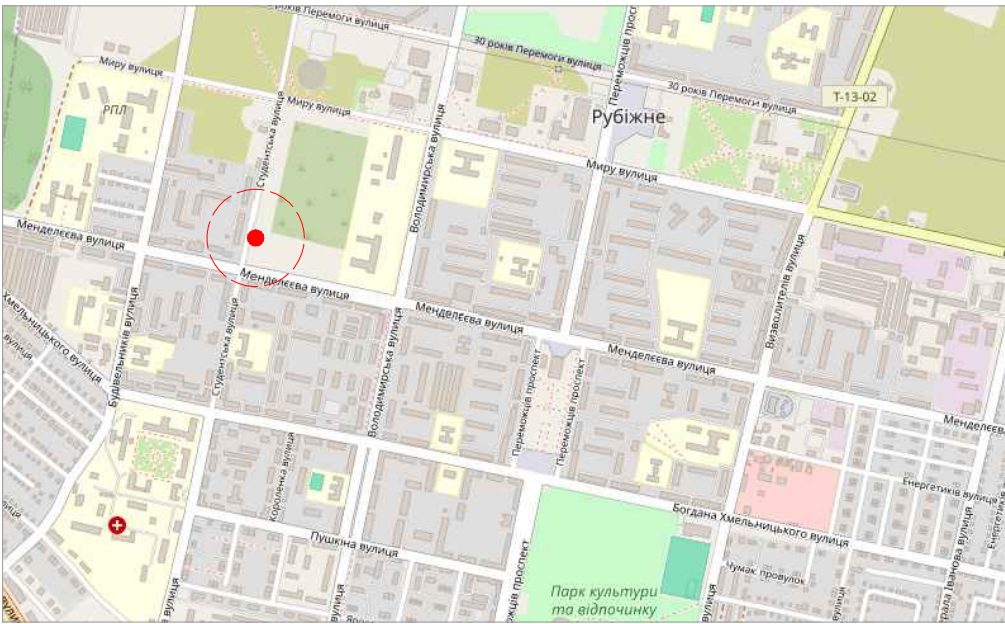
-  Место положения нестационарного торгового объекта (НТО)
-  Объект НТО на ситуационном плане

Параметры	Данные	Прим.
Кадастровый номер	95:29:0101018:214	
Площадь	12 м²	
Собственность	Муниципальная собственность	
Использование	для размещения торгового киоска	
Категория	Земли жилой и общественной застройки	
Адрес	ЛНР, г. Рубежное, район ул. Студенческая, д. 33	
Начальная стоимость, руб.	см. Приложение № 2 к Постановлению АГО г. Рубежное от 26.08.2024 № 91	



Схема генерального плана М 1:1000



Ситуаційний план



Условные обозначения

-  Место положения нестационарного торгового объекта (НТО)
-  Объект НТО на ситуационном плане

Параметры	Данные	Прим.
Кадастровый номер	95:29:0101018:215	
Площадь	7 м ²	
Собственность	Муниципальная собственность	
Использование	для размещения торгового киоска	
Категория	Земли жилой и общественной застройки	
Адрес	ЛНР, г. Рубежное, р-н ул. Студенческая, 33	
Начальная стоимость, руб.	см. Приложение № 2 к Постановлению АГО г. Рубежное от 26.08.2024 № 91	

Ситуационный план

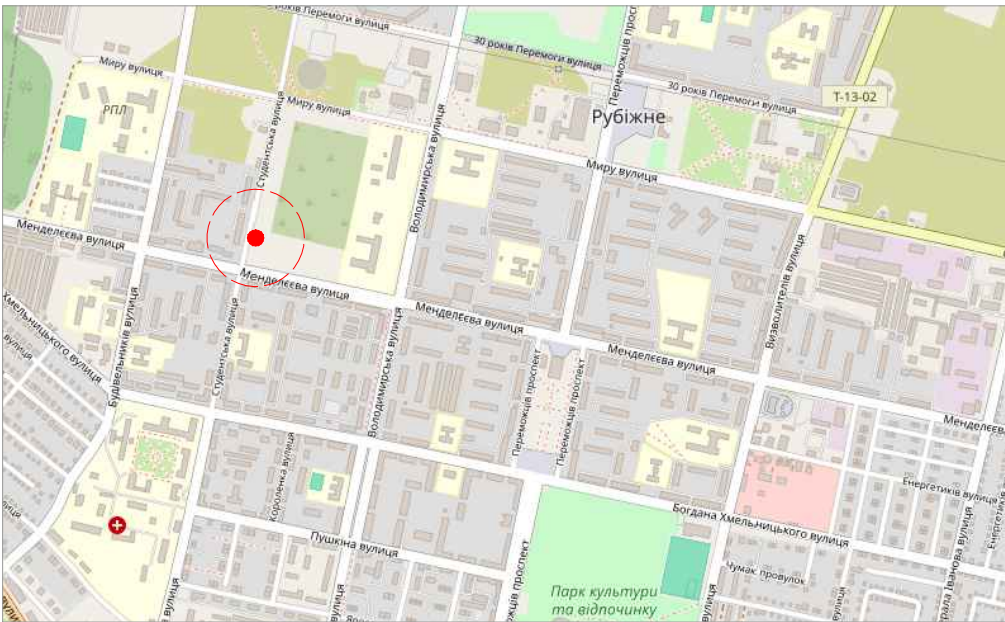
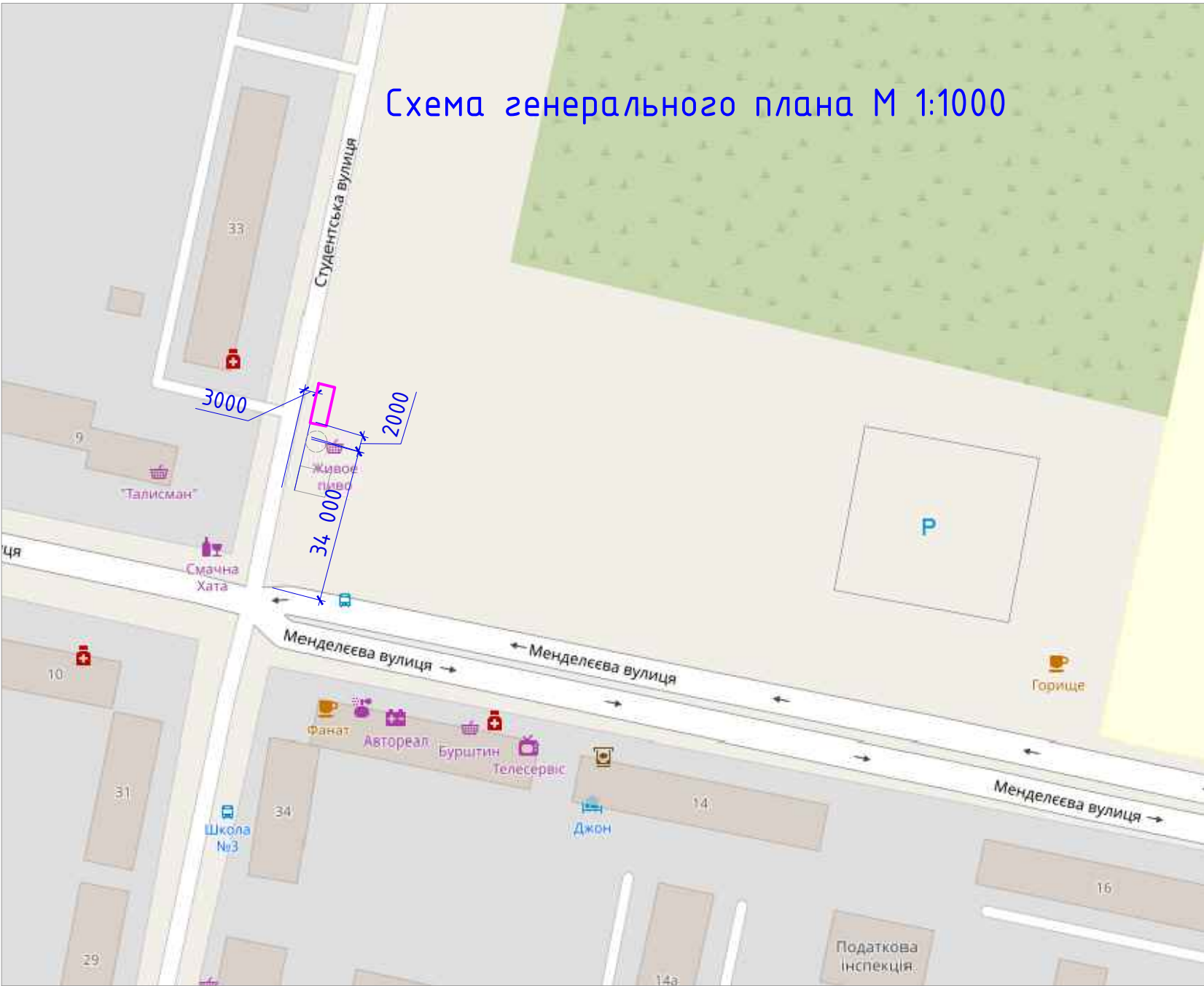


Схема генерального плана М 1:1000



Условные обозначения

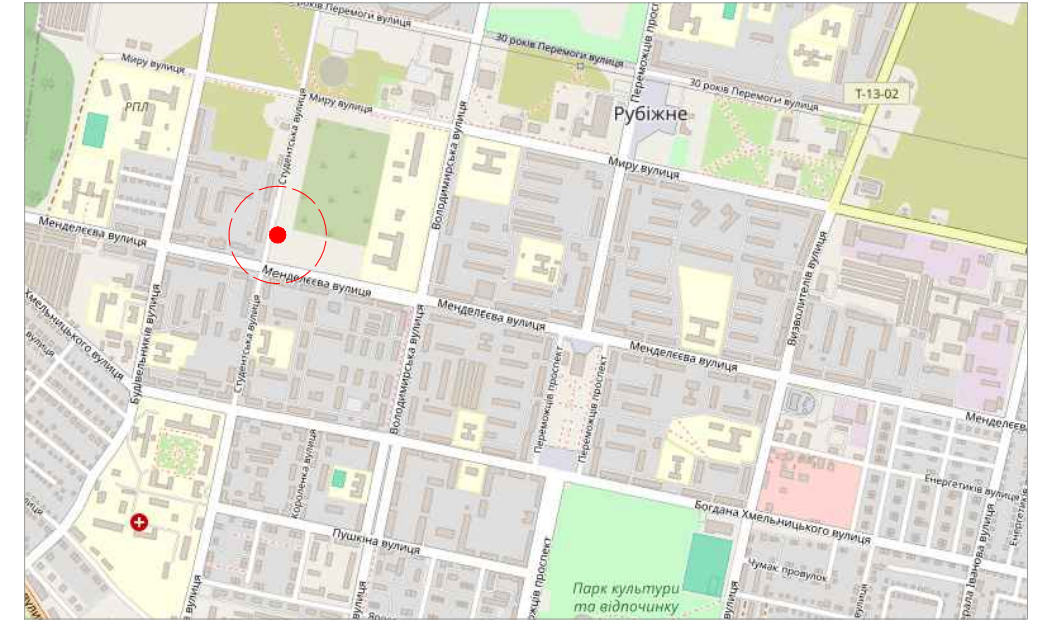
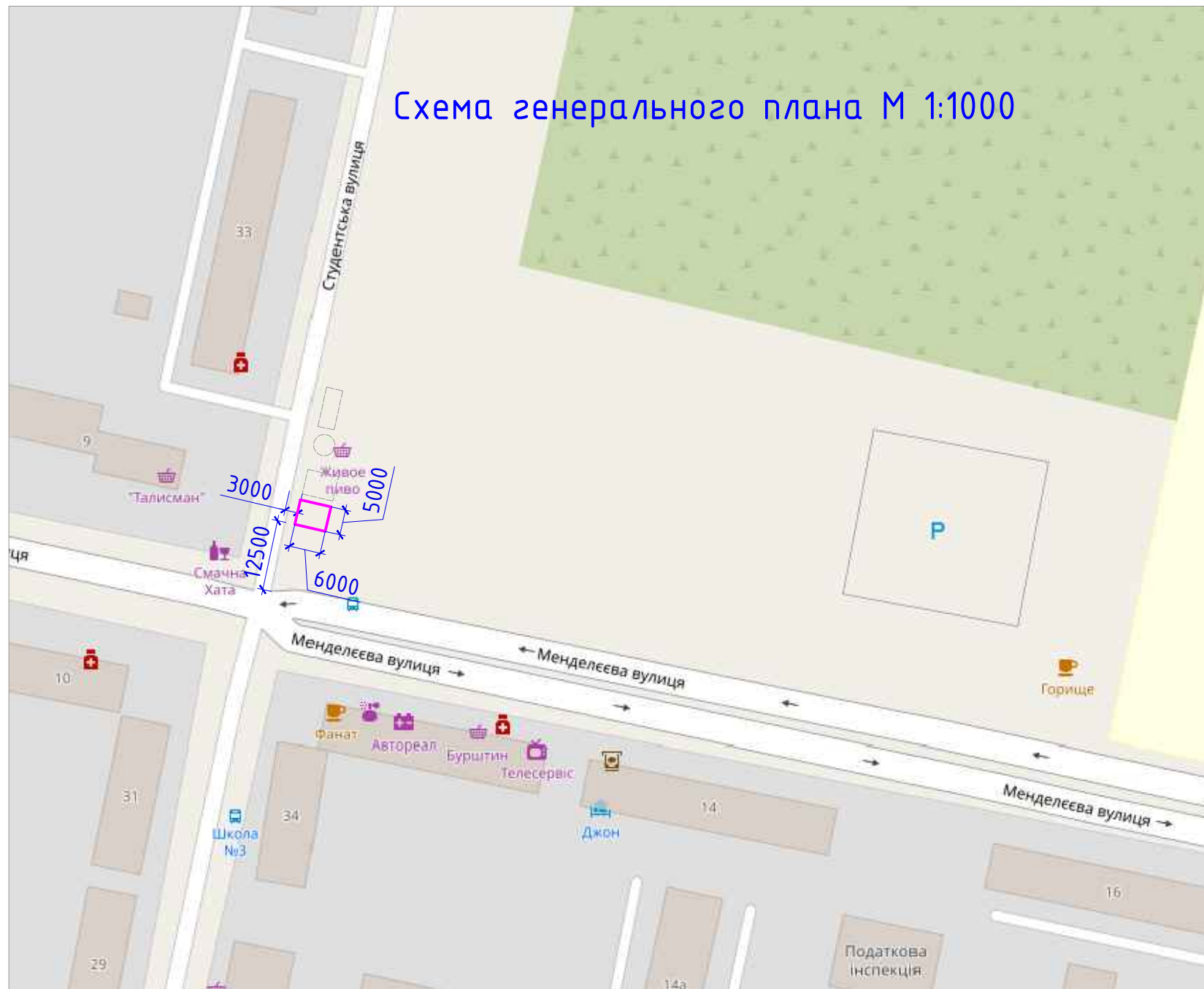


Объект НТО на ситуационном плане

Параметры	Данные	Прим.
Кадастровый номер	95:29:0101018:213	
Площадь	28 м²	
Собственность	Муниципальная собственность	
Использование	для размещения торгового киоска	
Категория	Земли жилой и общественной застройки	
Адрес	ЛНР, г. Рубежное, р-н ул. Студенческая, д. 33	
Начальная стоимость, руб.	см. Приложение № 2 к Постановлению АГО г. Рубежное от 26.08.2024 № 91	

57_Р-н ул. Студенческой, д. 33

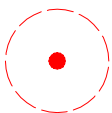
Ситуационный план



Условные обозначения



Место положения нестационарного торгового объекта (НТО)

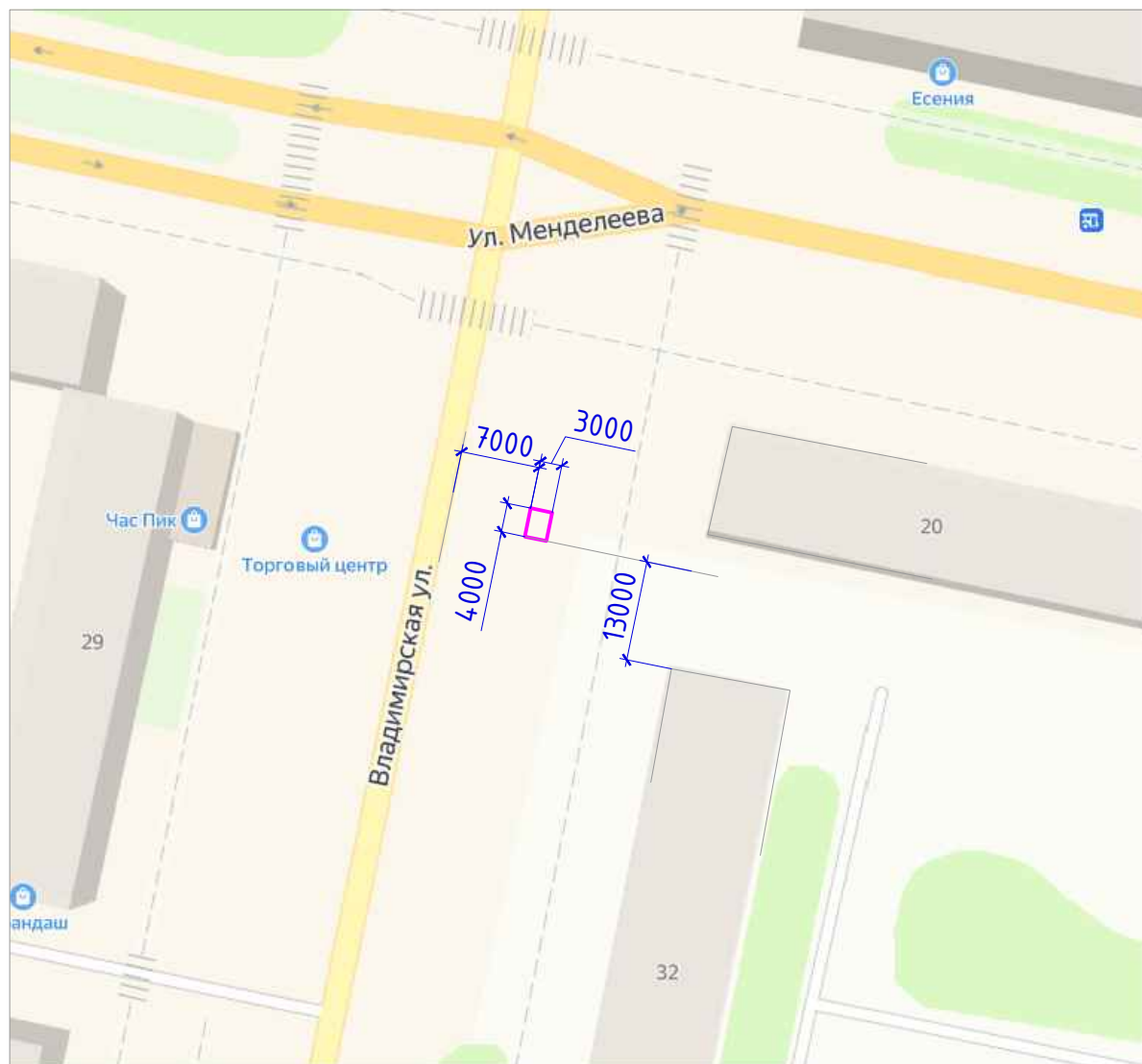


Объект НТО на ситуационном плане

Параметры	Данные	Прим.
Кадастровый номер		
Площадь	30 м ²	
Собственность	Муниципальная собственность	
Использование	для размещения торгового киоска	
Категория	Земли жилой и общественной застройки	
Адрес	ЛНР, г. Рубежное, р-н ул. Студенческая, д. 33	
Начальная стоимость, руб.	см. Приложение № 2 к Постановлению АГО г. Рубежное от 26.08.2024 № 91	
Отдел градостроительства и архитектуры АГО г. Рубежное		

58_Р-н ул. Менделеева, д. 20

Схема генерального плана М 1:1000



Условные обозначения

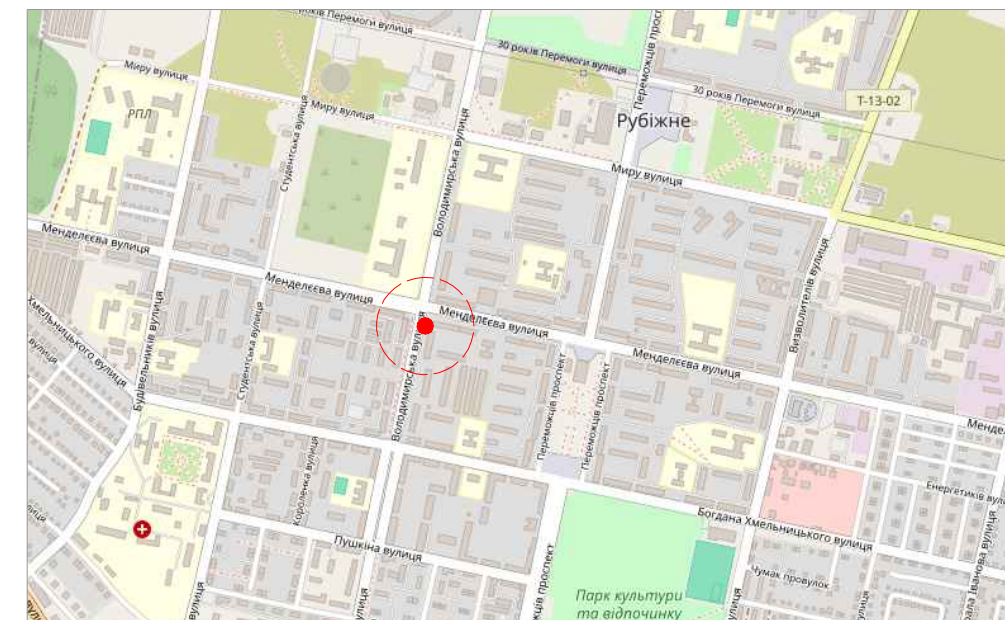


Место положения нестационарного торгового объекта (НТО)



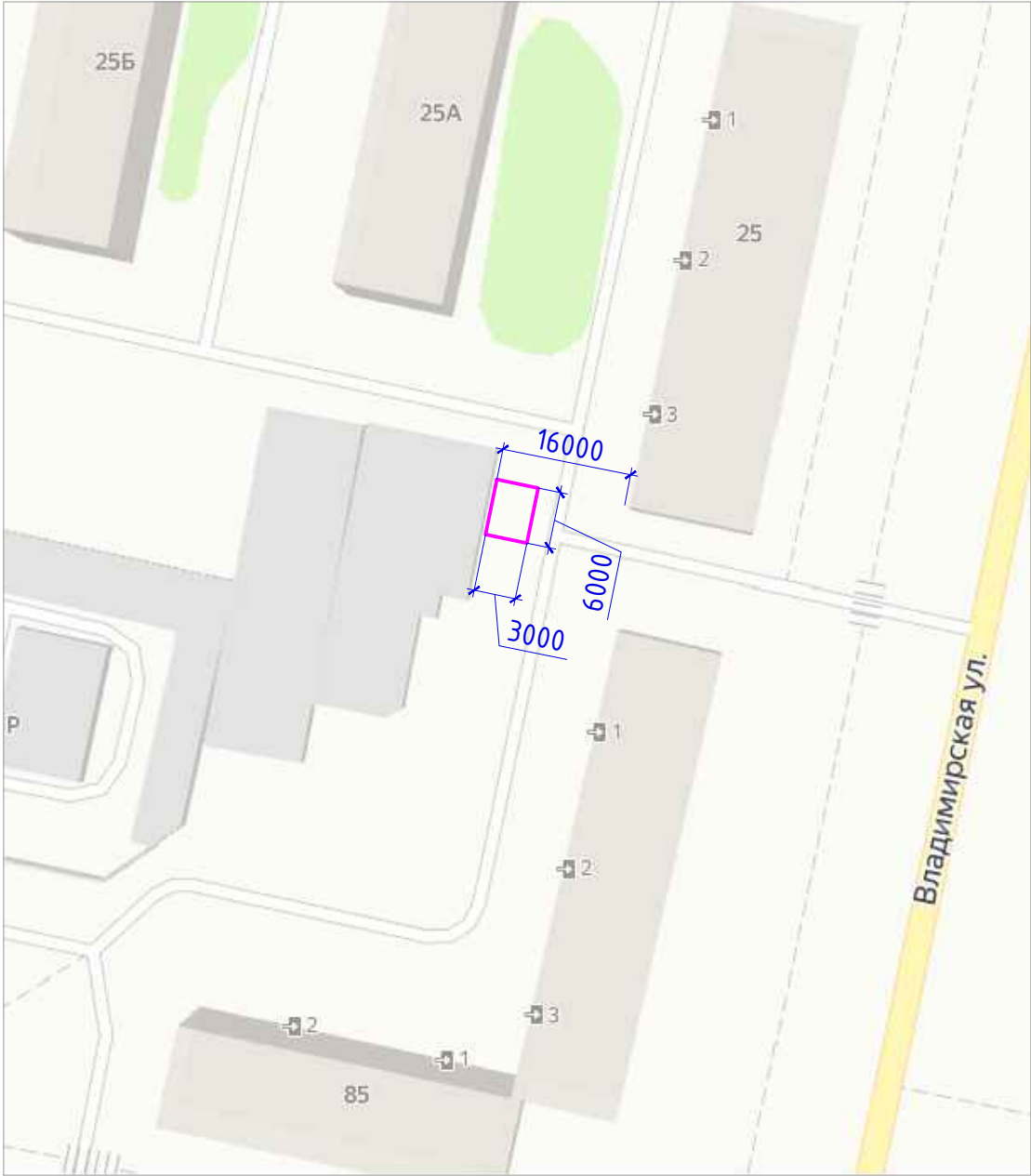
Объект НТО на ситуационном плане

Ситуационный план





Параметры	Данные	Прим.
Кадастровый номер		
Площадь	12 м ²	
Собственность	Муниципальная собственность	
Использование	для размещения торгового киоска	
Категория	Земли жилой и общественной застройки	
Адрес	ЛНР, г. Рубежное, р-н ул. Менделеева, д. 20	
Начальная стоимость, руб.	см. Приложение № 2 к Постановлению АГО г. Рубежное от 26.08.2024 № 91	
Отдел градостроительства и архитектуры АГО г. Рубежное		

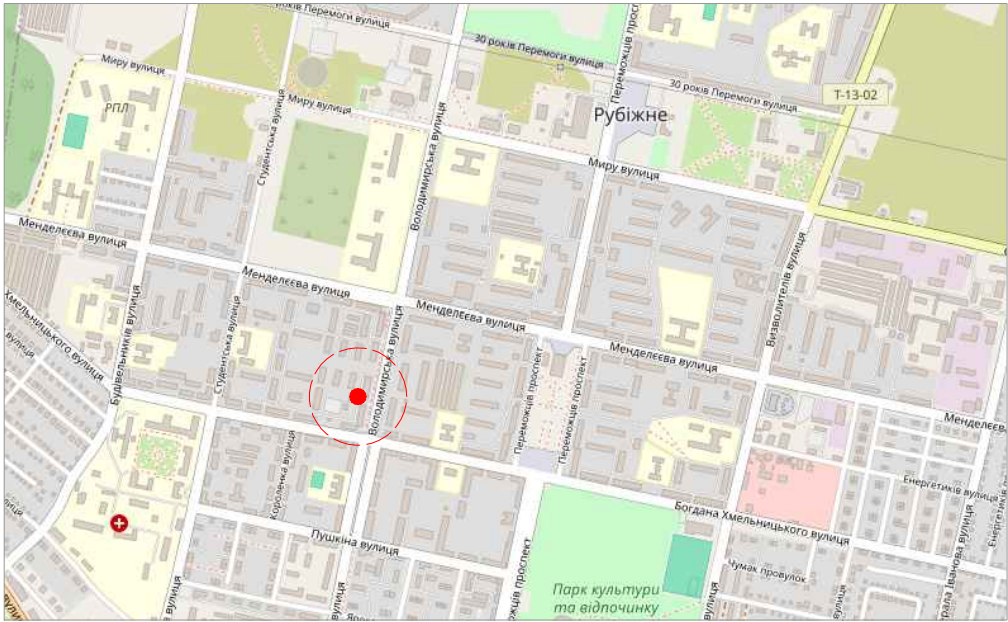
Схема генерального плана М 1:1000



Условные обозначения

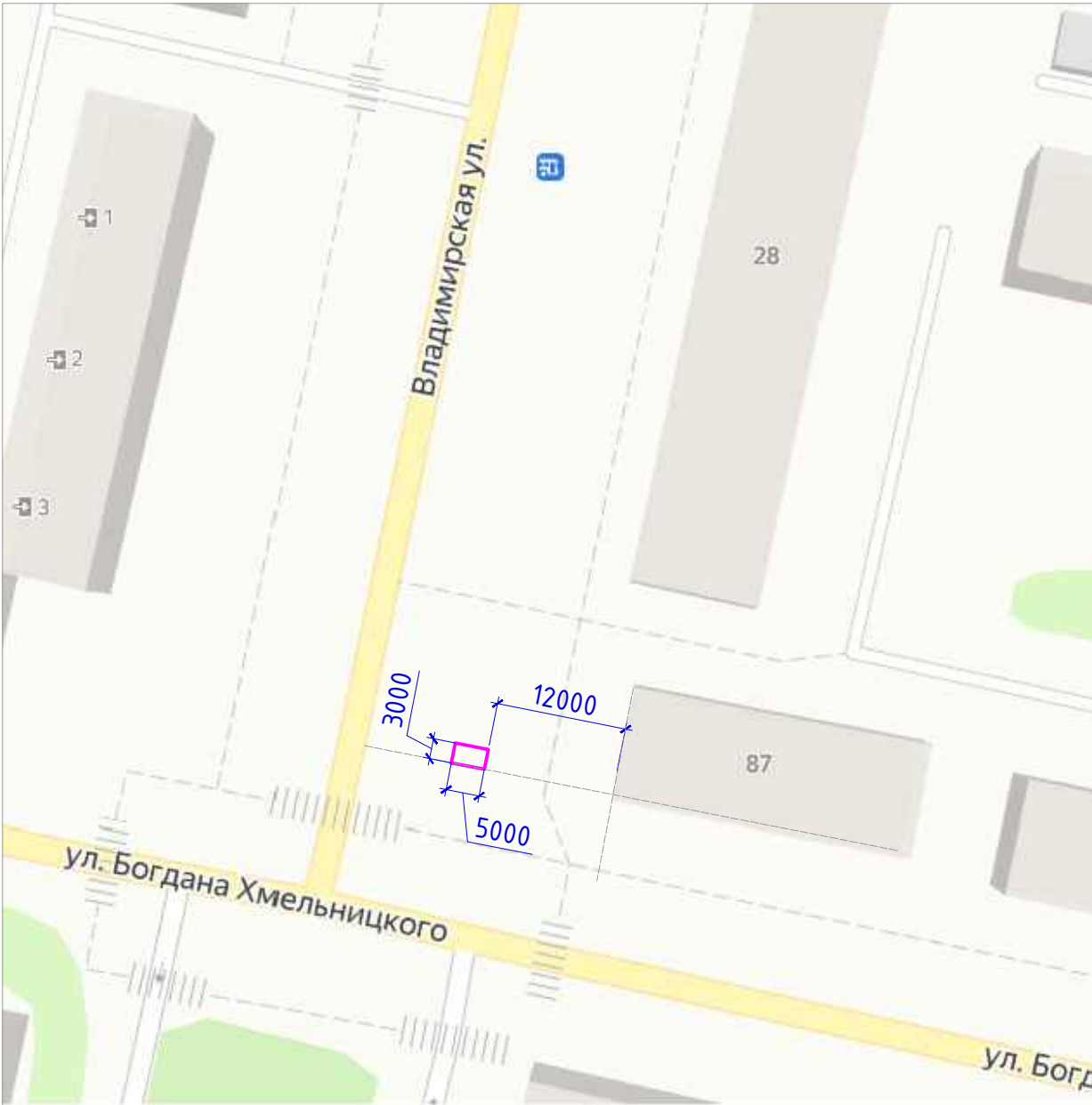
-  Место положения нестационарного торгового объекта (НТО)
-  Объект НТО на ситуационном плане

Ситуационный план





Параметры	Данные	Прим.
Кадастровый номер		
Площадь	18 м ²	
Собственность	Муниципальная собственность	
Использование	для размещения торгового киоска	
Категория	Земли жилой и общественной застройки	
Адрес	ЛНР, г. Рубежное, р-н ул. Ленина, д. 25а	
Начальная стоимость, руб.	см. Приложение № 2 к Постановлению АГО г. Рубежное от 26.08.2024 № 91	

Схема генерального плана М 1:1000

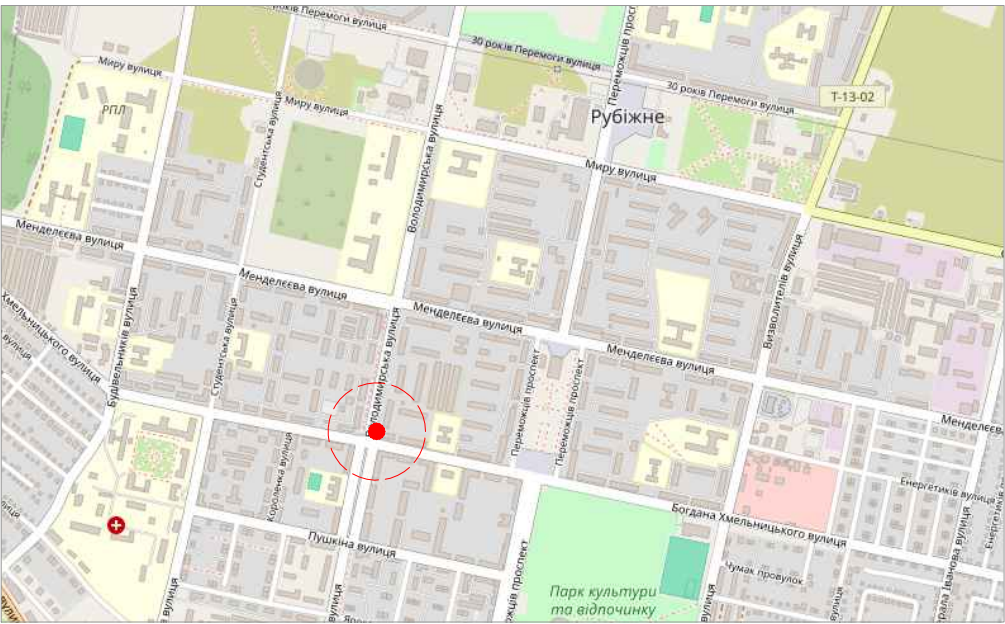


Условные обозначения

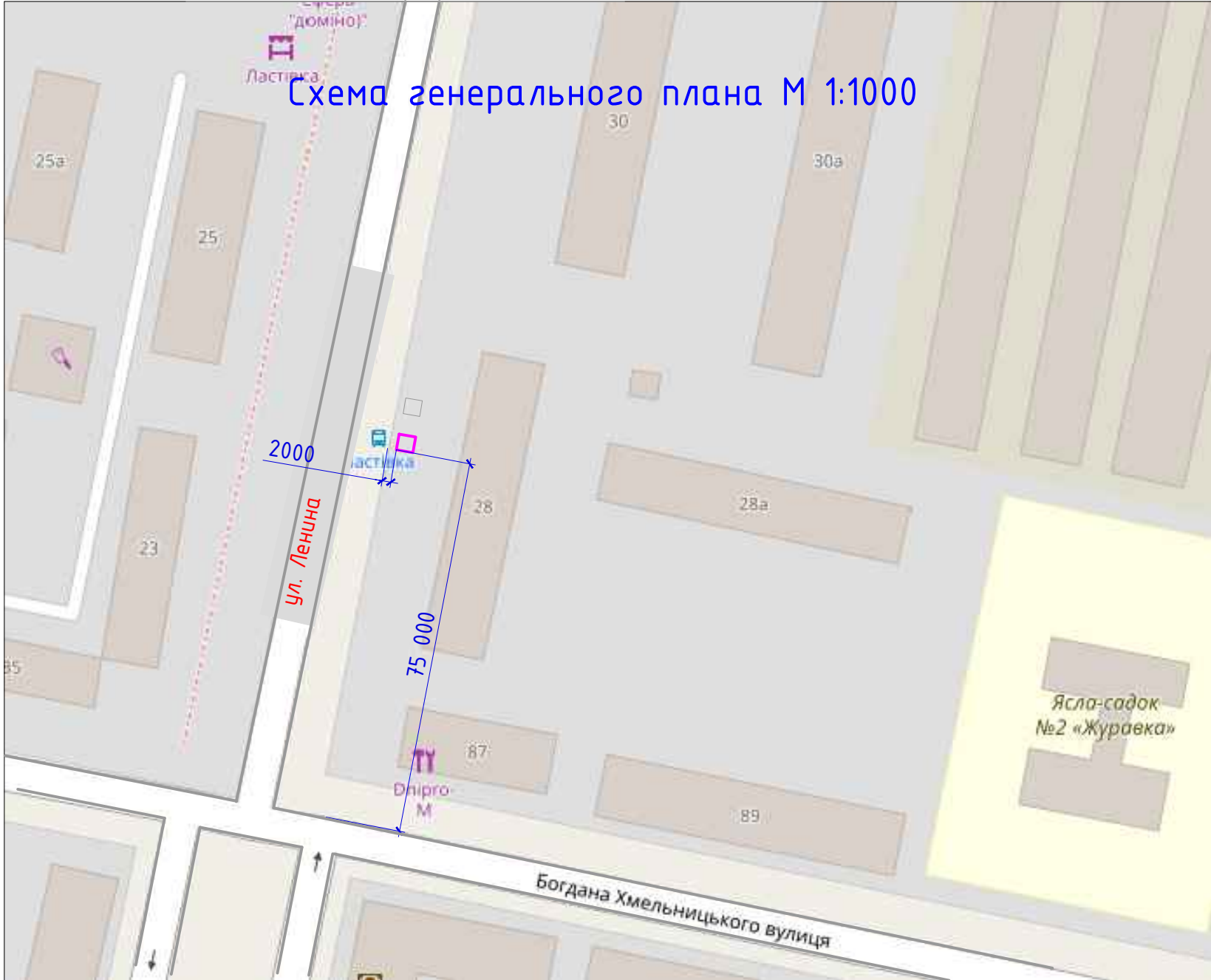
-  Место положения нестационарного торгового объекта (НТО)
-  Объект НТО на ситуационном плане

60_Р-н ул. Б. Хмельницкого, д. 87

Ситуационный план

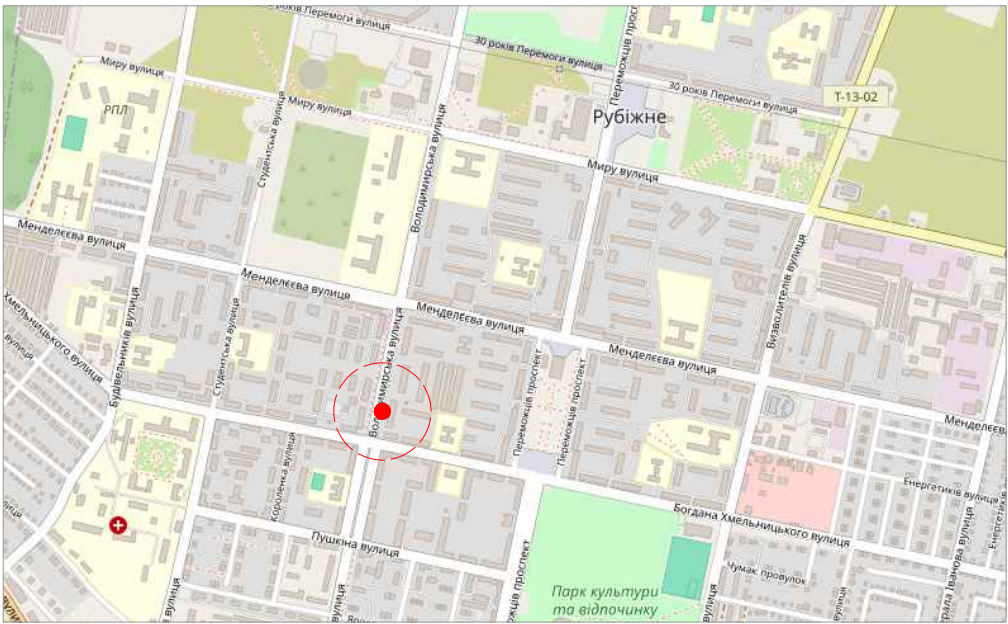


Параметры	Данные	Прим.
Кадастровый номер	95:29:0000000:23413	
Площадь	15 м ²	
Собственность	Муниципальная собственность	
Использование	для размещения торгового киоска	
Категория	Земли жилой и общественной застройки	
Адрес	ЛНР, г. Рубежное, р-н ул. Б. Хмельницкого, д. 87	
Начальная стоимость, руб.	см. Приложение № 2 к Постановлению АГО г. Рубежное от 26.08.2024 № 91	



61_Остановка "Ласточка" ул. Ленина, д. 28г

Ситуационный план



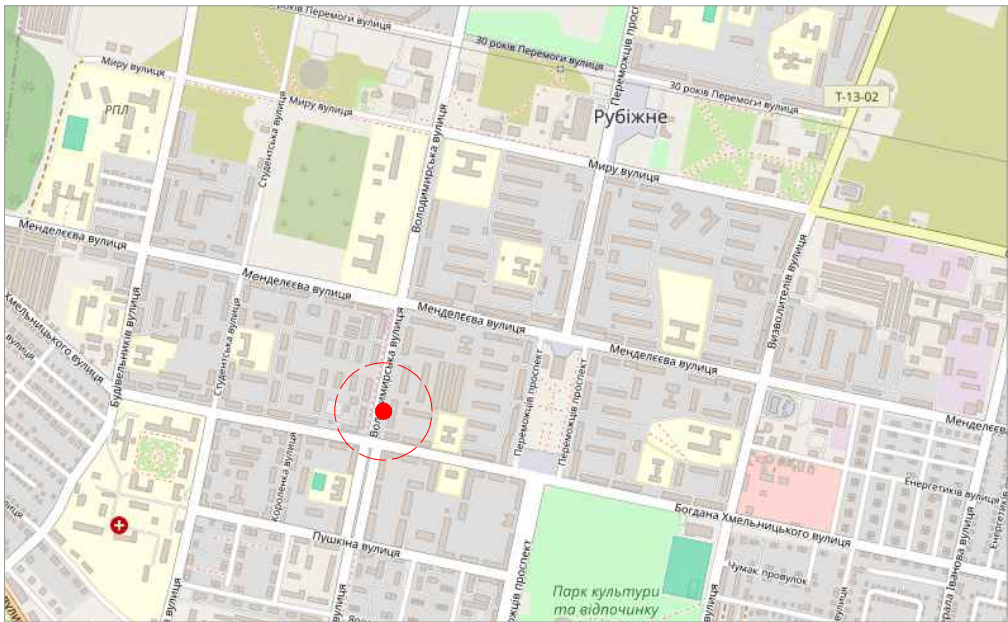
Условные обозначения

- Место положения нестационарного торгового объекта (НТО)
- Объект НТО на ситуационном плане

Параметры	Данные	Прим.
Кадастровый номер	95:29:0000000:23400	
Площадь	10 м ²	
Собственность	Муниципальная собственность	
Использование	для размещения торгового киоска	
Категория	Земли жилой и общественной застройки	
Адрес	ЛНР, г. Рубежное, остановка "Ласточка" ул. Ленина, д. 28г	
Начальная стоимость, руб.	см. Приложение № 2 к Постановлению АГО г. Рубежное от 26.08.2024 № 91	

62_Остановка "Ласточка" ул. Ленина, д. 28В

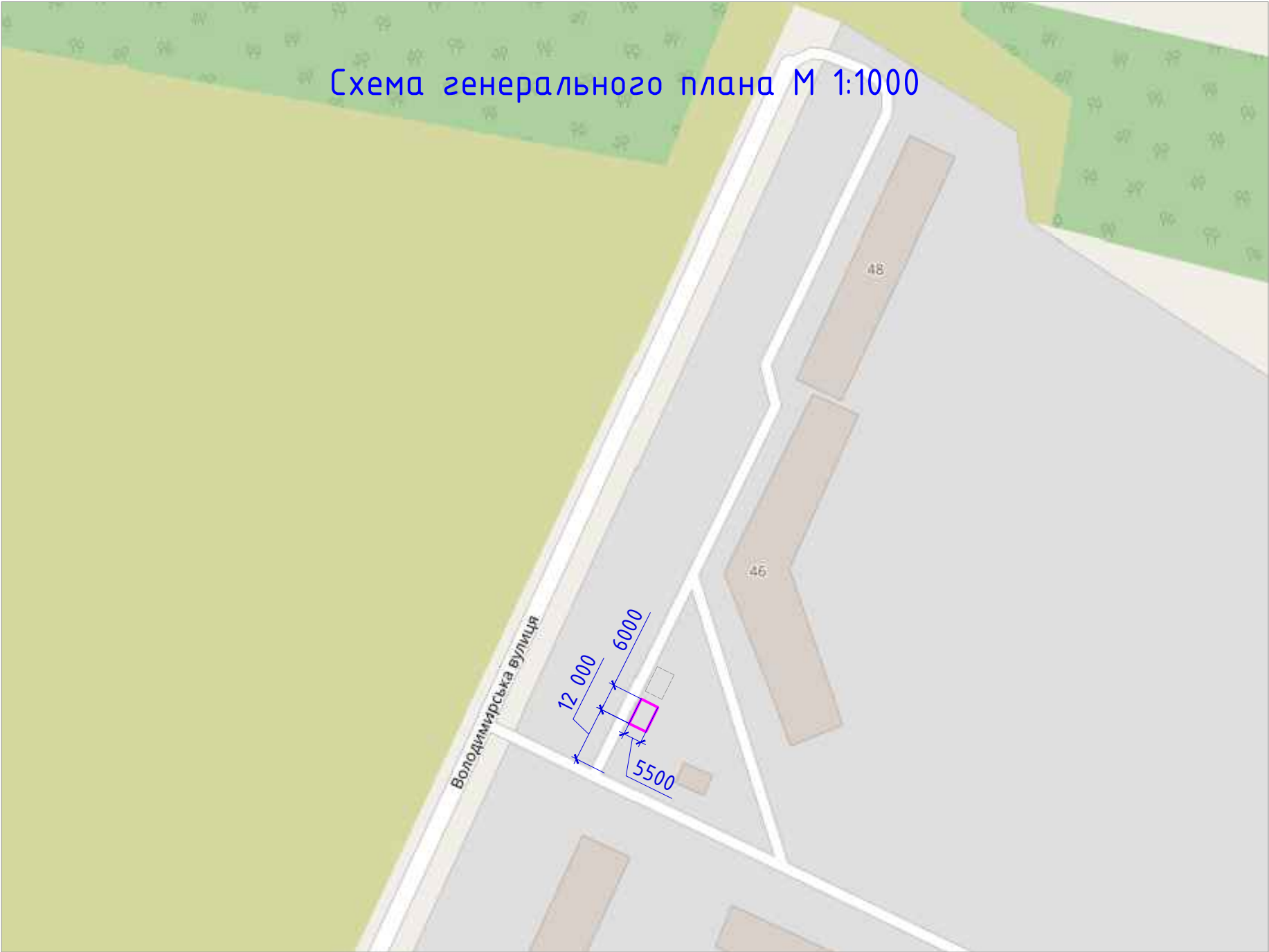
Ситуационный план



Условные обозначения

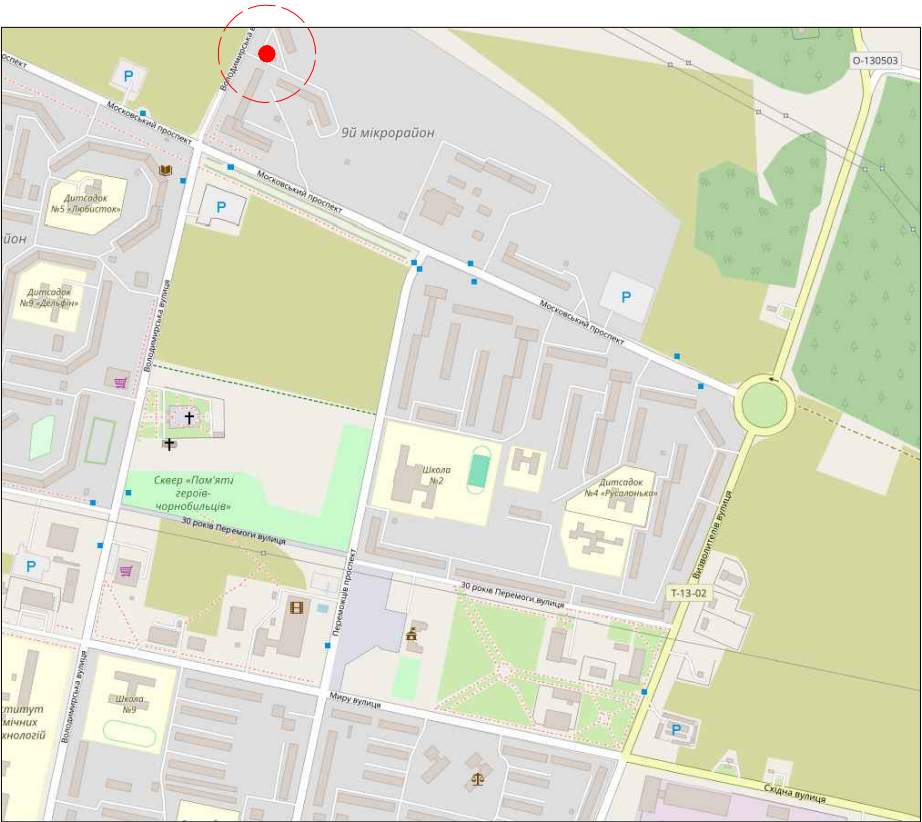
- Место положения нестационарного торгового объекта (НТО)
- Объект НТО на ситуационном плане

Параметры	Данные	Прим.
Кадастровый номер	95:29:0000000:23353	
Площадь	10 м ²	
Собственность	Муниципальная собственность	
Использование	для размещения торгового киоска	
Категория	Земли жилой и общественной застройки	
Адрес	ЛНР, г. Рубежное, остановка "Ласточка" ул. Ленина, д. 28В	
Начальная стоимость, руб.	см. Приложение № 2 к Постановлению АГО г. Рубежное от 26.08.2024 № 91	





63_ Р-н ул. Ленина, д. 46

Ситуаційний план



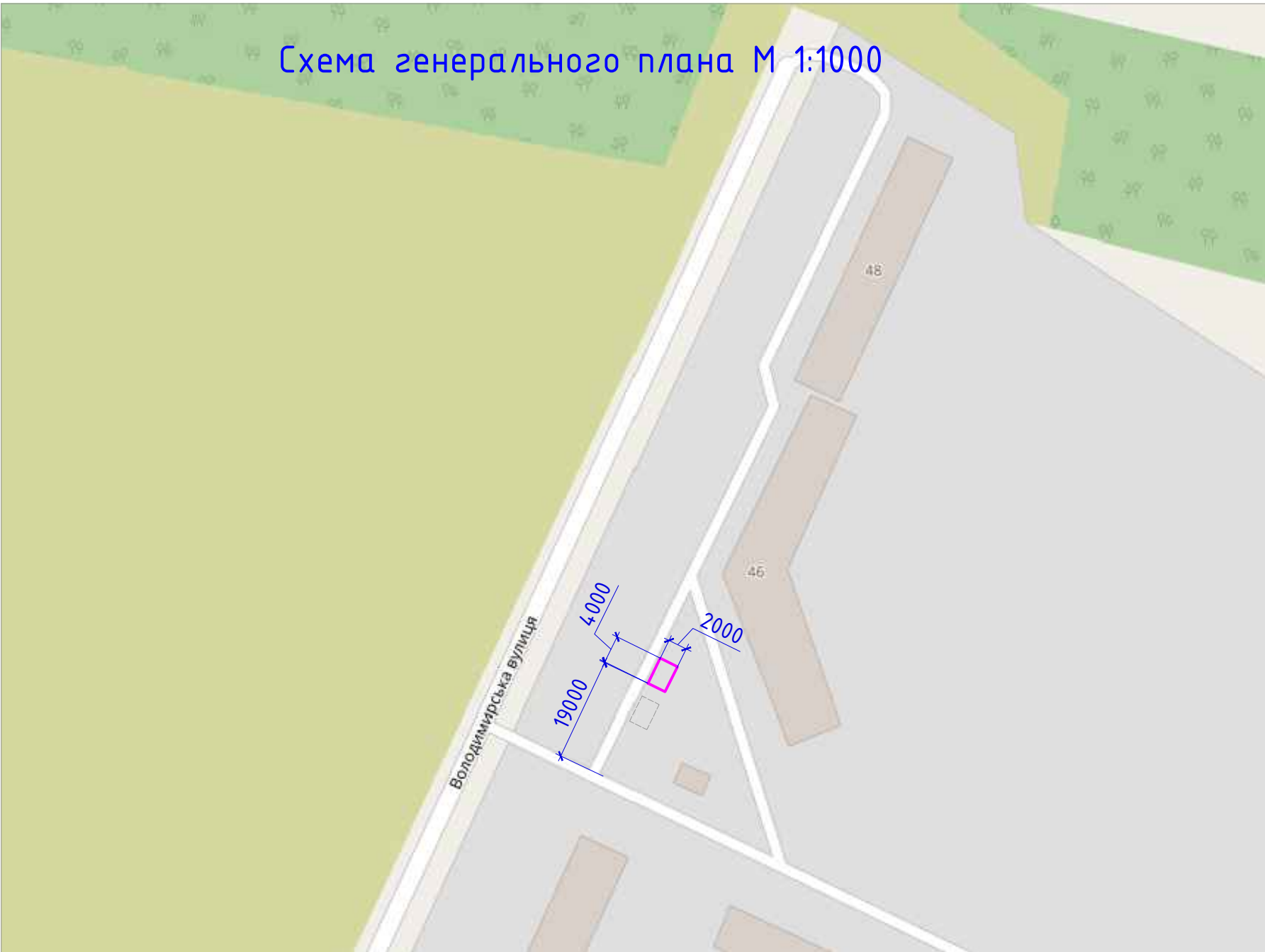
Условные обозначения

-  Место положения нестационарного торгового объекта (НТО)
-  Объект НТО на ситуационном плане

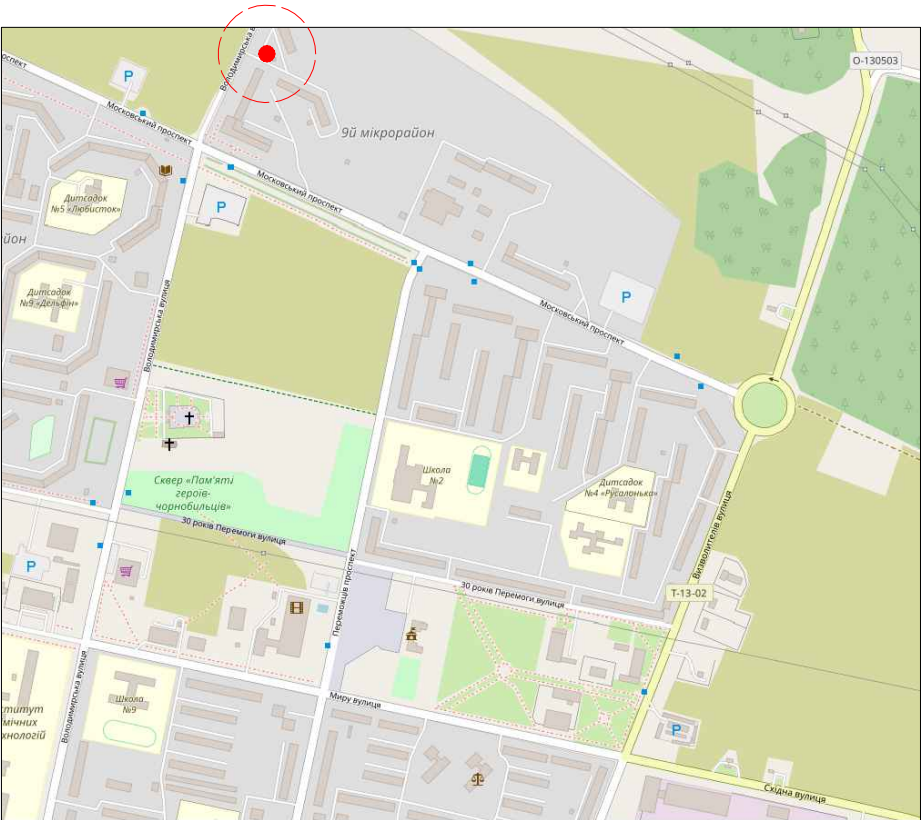
Параметры	Данные	Прим.
Кадастровый номер	95:29:0101037:566	
Площадь	33 м ²	
Собственность	Муниципальная собственность	
Использование	для размещения павильона	
Категория	Земли жилой и общественной застройки	
Адрес	ЛНР, г. Рубежное, р-н ул. Ленина, д. 46	
Начальная стоимость, руб.	см. Приложение № 2 к Постановлению АГО г. Рубежное от 26.08.2024 № 91	

Отдел градостроительства и архитектуры АГО г. Рубежное



Схема генерального плана М 1:1000



Ситуаційний план

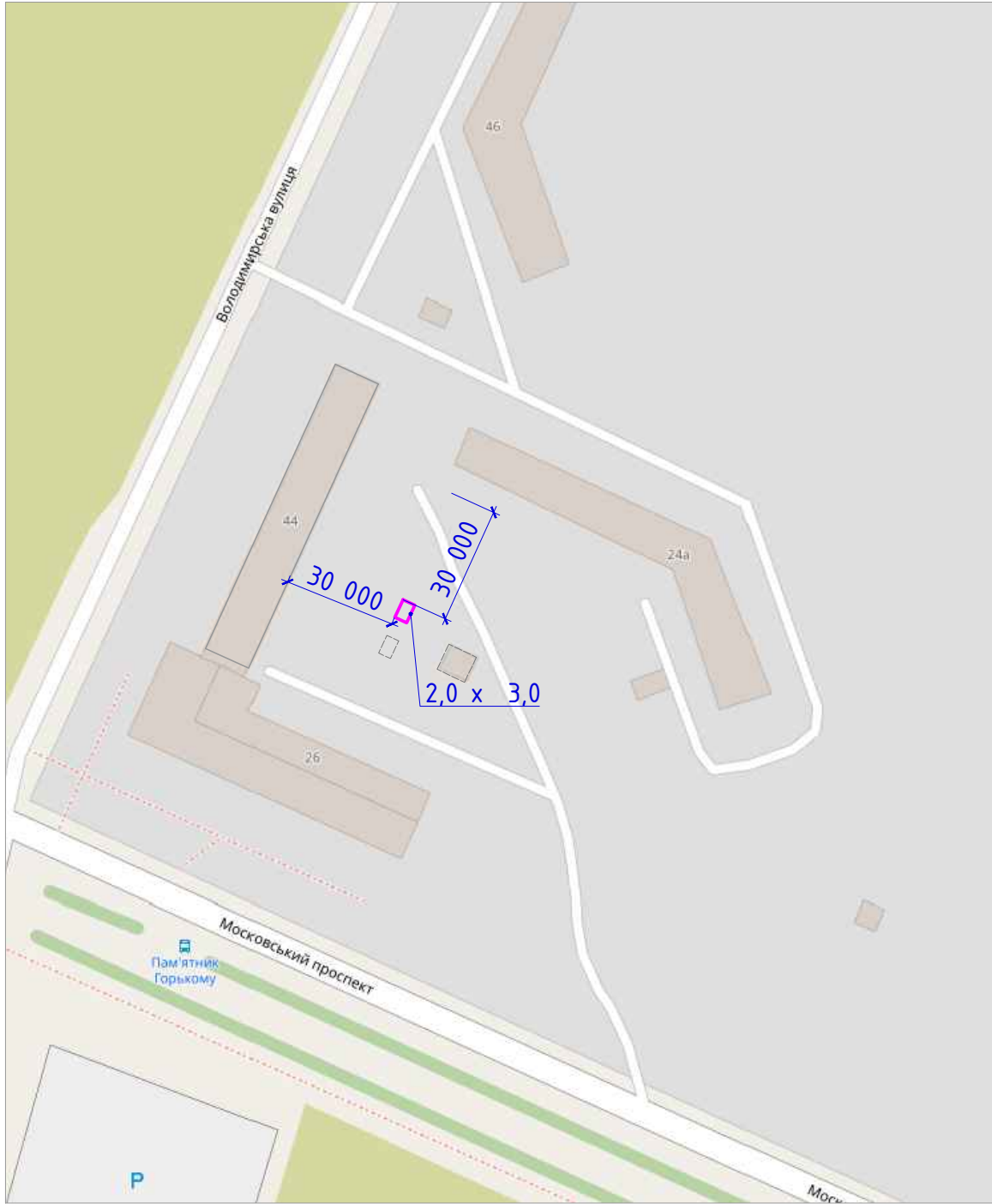


Условные обозначения

-  Место положения нестационарного торгового объекта (НТО)
-  Объект НТО на ситуационном плане

Параметры	Данные	Прим.
Кадастровый номер	95:29:0000000:23340	
Площадь	8 м ²	
Собственность	Муниципальная собственность	
Использование	для размещения и обслуживания торгового киоска	
Категория	Земли жилой и общественной застройки	
Адрес	ЛНР, г. Рубежное, р-н ул. Ленина, д. 46	
Начальная стоимость, руб.	см. Приложение № 2 к Постановлению АГО г. Рубежное от 26.08.2024 № 91	

Схема генерального плана М 1:500

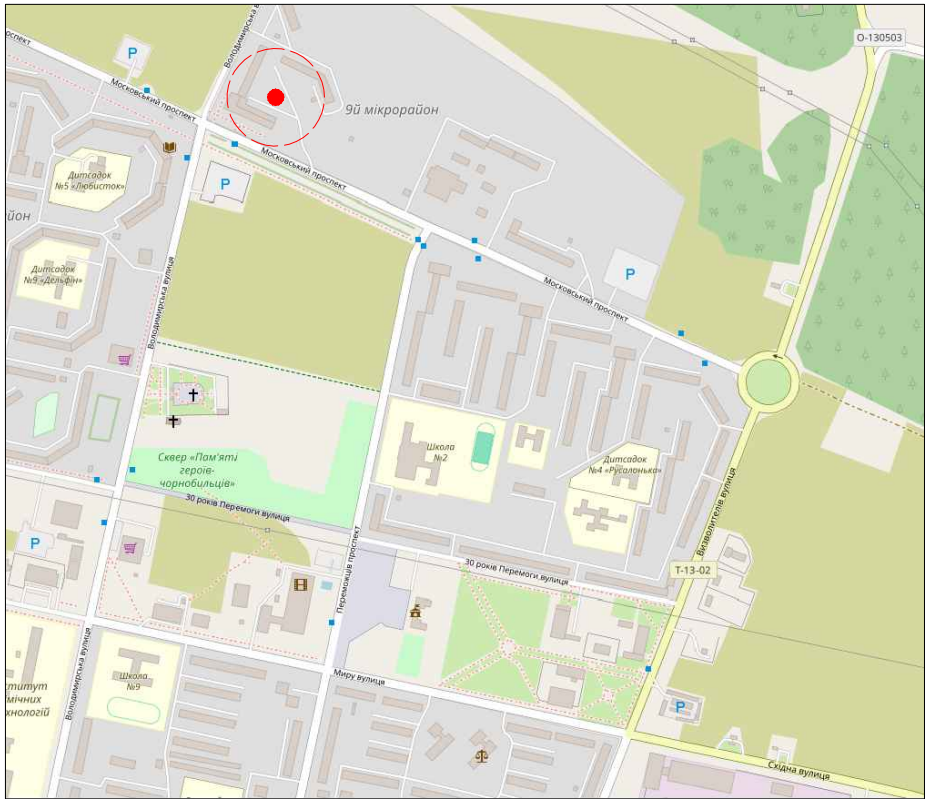


Условные обозначения

- Место положения нестационарного торгового объекта (НТО)
- Объект НТО на ситуационном плане

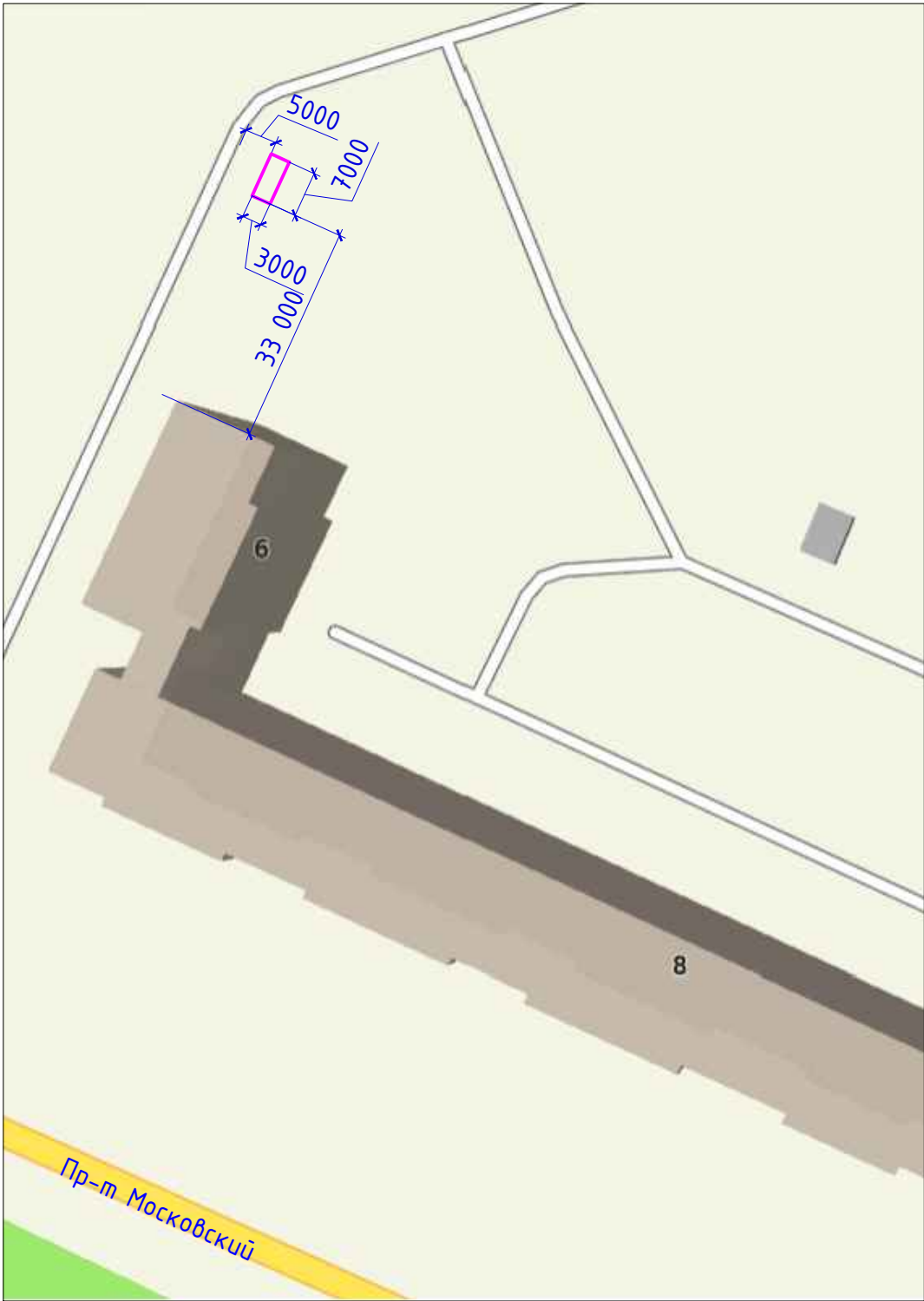
65_Р-н ул. Ленина, д. 44

Ситуационный план



Параметры	Данные	Прим.
Кадастровый номер	95:29:0101037:567	
Площадь	60 м ²	
Собственность	Муниципальная собственность	
Использование	для размещения и обслуживания торгового павильона	
Категория	Земли жилой и общественной застройки	
Адрес	ЛНР, г. Рубежное, р-н ул. Ленина, д. 44	
Начальная стоимость, руб.	см. Приложение № 2 к Постановлению АГО г. Рубежное от 26.08.2024 № 91	
Отдел градостроительства и архитектуры АГО г. Рубежное		

Схема генерального плана М 1:1000



Условные обозначения

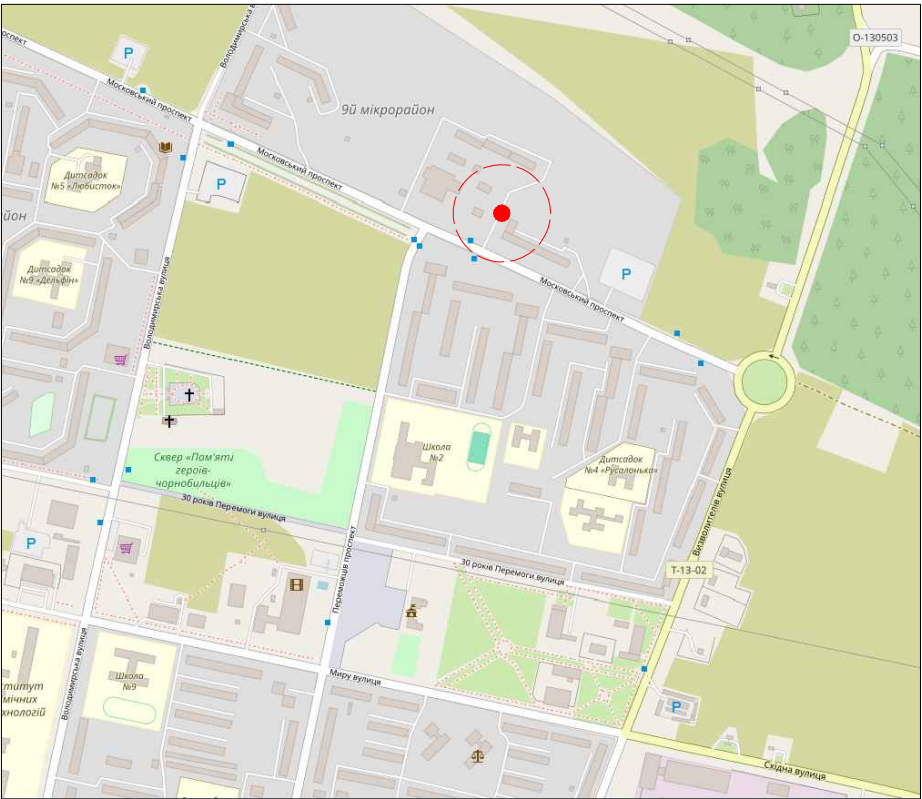


Место положения нестационарного торгового объекта (НТО)



Объект НТО на ситуационном плане

Ситуационный план





Параметры	Данные	Прим.
Кадастровый номер	95:29:0000000:23337	
Площадь	21 м ²	
Собственность	Муниципальная собственность	
Использование	для размещения и обслуживания торгового павильона	
Категория	Земли жилой и общественной застройки	
Адрес	ЛНР, г. Рубежное, р-н просп. Московский, д. 8	
Начальная стоимость, руб.	см. Приложение № 2 к Постановлению АГО г. Рубежное от 26.08.2024 № 91	

Схема генерального плана М 1:1000

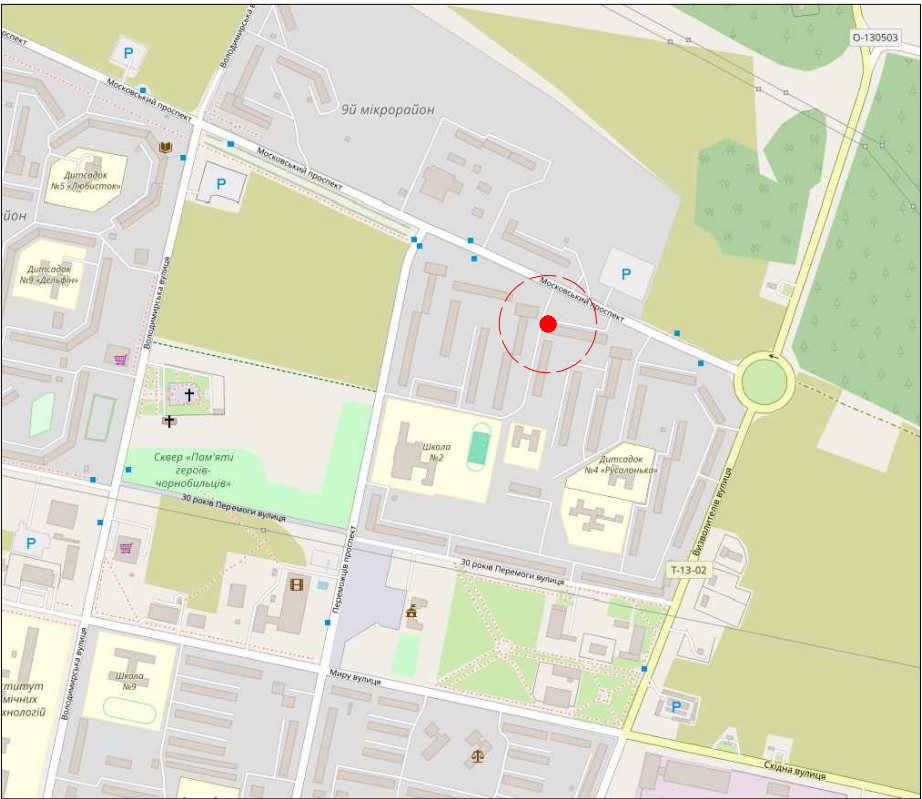


Условные обозначения

-  Место положения нестационарного торгового объекта (НТО)
-  Объект НТО на ситуационном плане

67_Р-н просп. Московский, д. 7

Ситуационный план



Параметры	Данные	Прим.
Кадастровый номер	95:29:0000000:23343	
Площадь	18 м ²	
Собственность	Муниципальная собственность	
Использование	для размещения и обслуживания торгового киоска	
Категория	Земли жилой и общественной застройки	
Адрес	ЛНР, г. Рубежное, р-н просп. Московский, д. 7	
Начальная стоимость, руб.	см. Приложение № 2 к Постановлению АГО г. Рубежное от 26.08.2024 № 91	

68_Р-н просп. Московский, д. 5

Ситуационный план

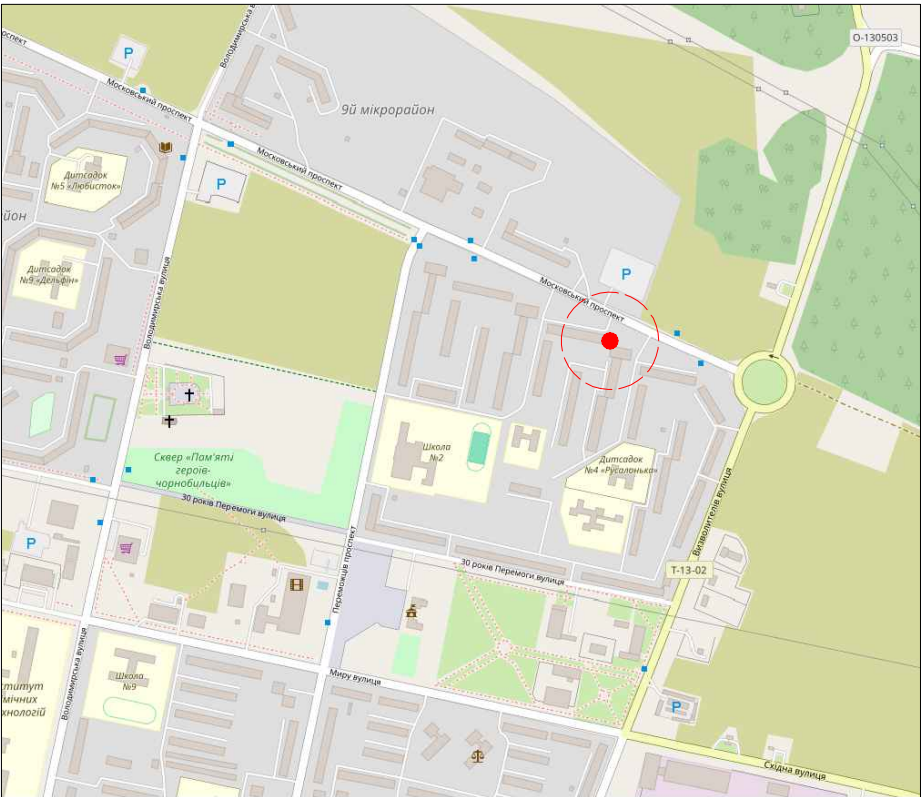




Схема генерального плана М 1:1000

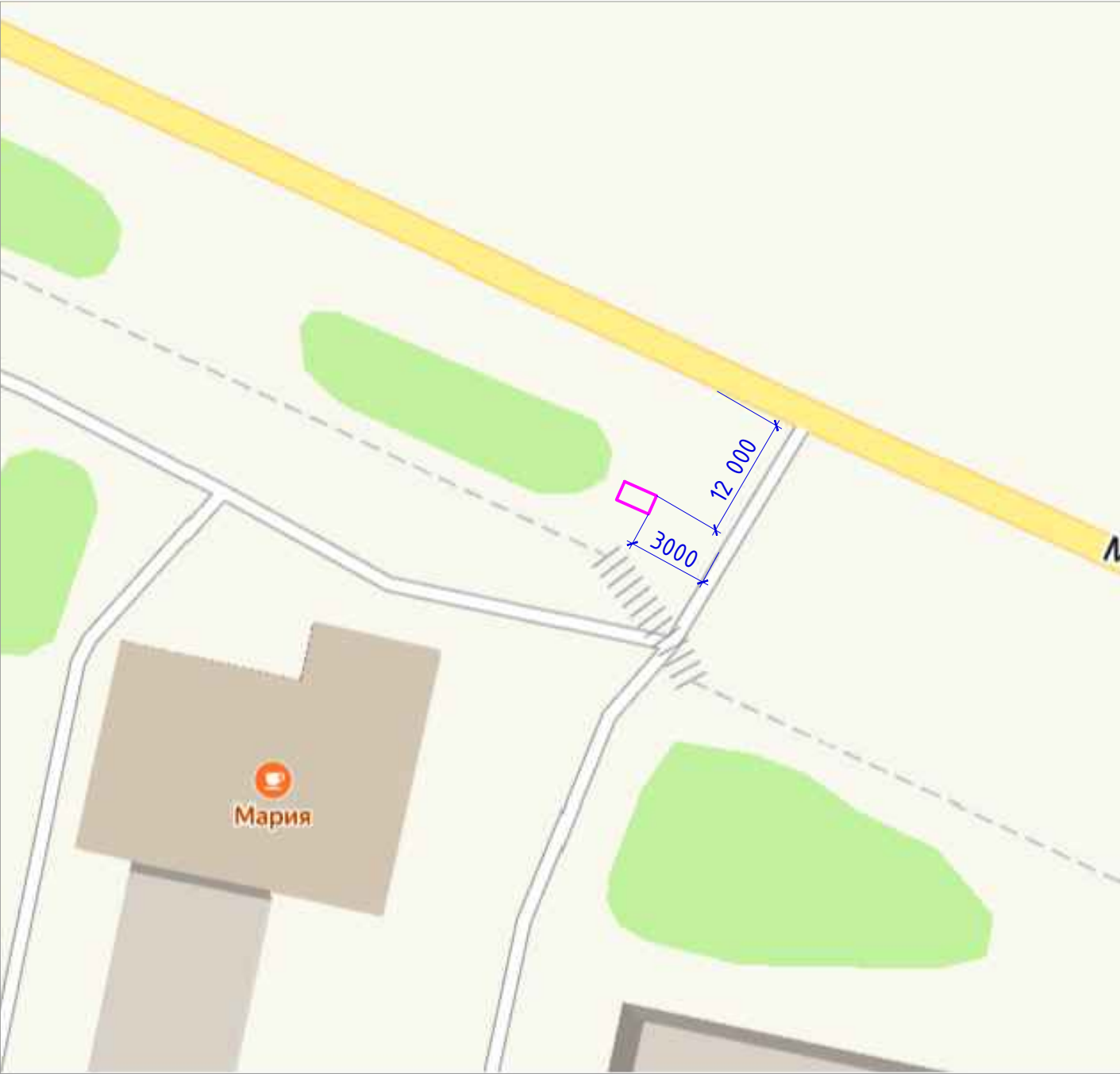


Условные обозначения

-  Место положения нестационарного торгового объекта (НТО)
-  Объект НТО на ситуационном плане

Параметры	Данные	Прим.
Кадастровый номер	95:29:0000000:23331	
Площадь	15 м²	
Собственность	Муниципальная собственность	
Использование	для размещения и обслуживания торгового киоска	
Категория	Земли жилой и общественной застройки	
Адрес	ЛНР, г. Рубежное, р-н просп. Московский, д. 5	
Начальная стоимость, руб.	см. Приложение № 2 к Постановлению АГО г. Рубежное от 26.08.2024 № 91	

Схема генерального плана М 1:1000



Условные обозначения

- Место положения нестационарного торгового объекта (НТО)
- Объект НТО на ситуационном плане

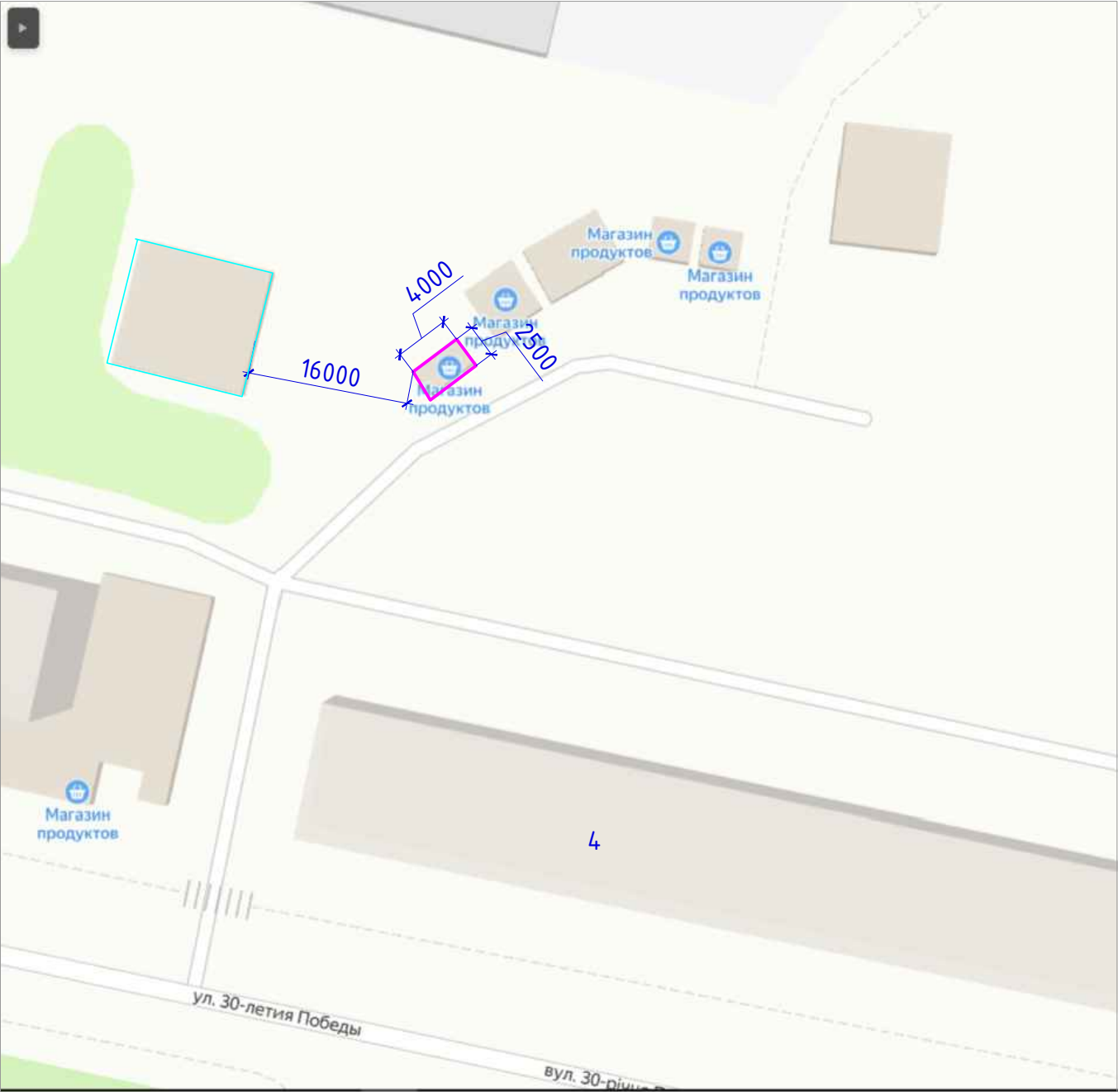
69_Р-н просп. Московский, д. 5

Ситуационный план





Параметры	Данные	Прим.
Кадастровый номер	95:29:0000000:23354	
Площадь	8 м ²	
Собственность	Муниципальная собственность	
Использование	для размещения торгового киоска	
Категория	Земли жилой и общественной застройки	
Адрес	ЛНР, г. Рубежное, р-н просп. Московский, д. 5	
Начальная стоимость, руб.	см. Приложение № 2 к Постановлению АГО г. Рубежное от 26.08.2024 № 91	

Схема генерального плана М 1:1000



Условные обозначения

-  Место положения нестационарного торгового объекта (НТО)
-  Объект НТО на ситуационном плане

70_Р-н ул. 30 лет Победы, д. 4

Ситуационный план





Параметры	Данные	Прим.
Кадастровый номер	95:29:0000000:23388	
Площадь	9 м ²	
Собственность	Муниципальная собственность	
Использование	для размещения торгового киоска	
Категория	Земли жилой и общественной застройки	
Адрес	ЛНР, г. Рубежное, р-н ул. 30 лет Победы, д. 4	
Начальная стоимость, руб.	см. Приложение № 2 к Постановлению АГО г. Рубежное от 26.08.2024 № 91	

Схема генерального плана М 1:1000

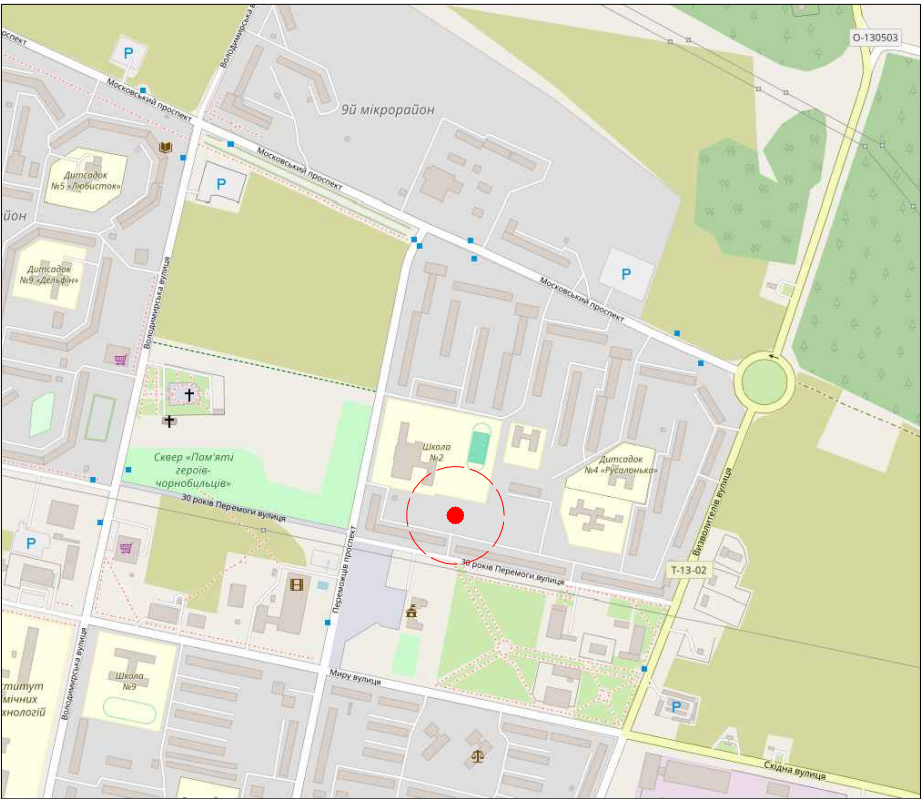


Условные обозначения

-  Место положения нестационарного торгового объекта (НТО)
-  Объект НТО на ситуационном плане

71_Р-н ул. 30 лет Победы, д. 4

Ситуационный план



Параметры	Данные	Прим.
Кадастровый номер		
Площадь	9 м ²	
Собственность	Муниципальная собственность	
Использование	для размещения торгового киоска	
Категория	Земли жилой и общественной застройки	
Адрес	ЛНР, г. Рубежное, р-н ул. 30 лет Победы, д. 4	
Начальная стоимость, руб.	см. Приложение № 2 к Постановлению АГО г. Рубежное от 26.08.2024 № 91	

72__Р-н ул. 30 лет Победы, д. 4

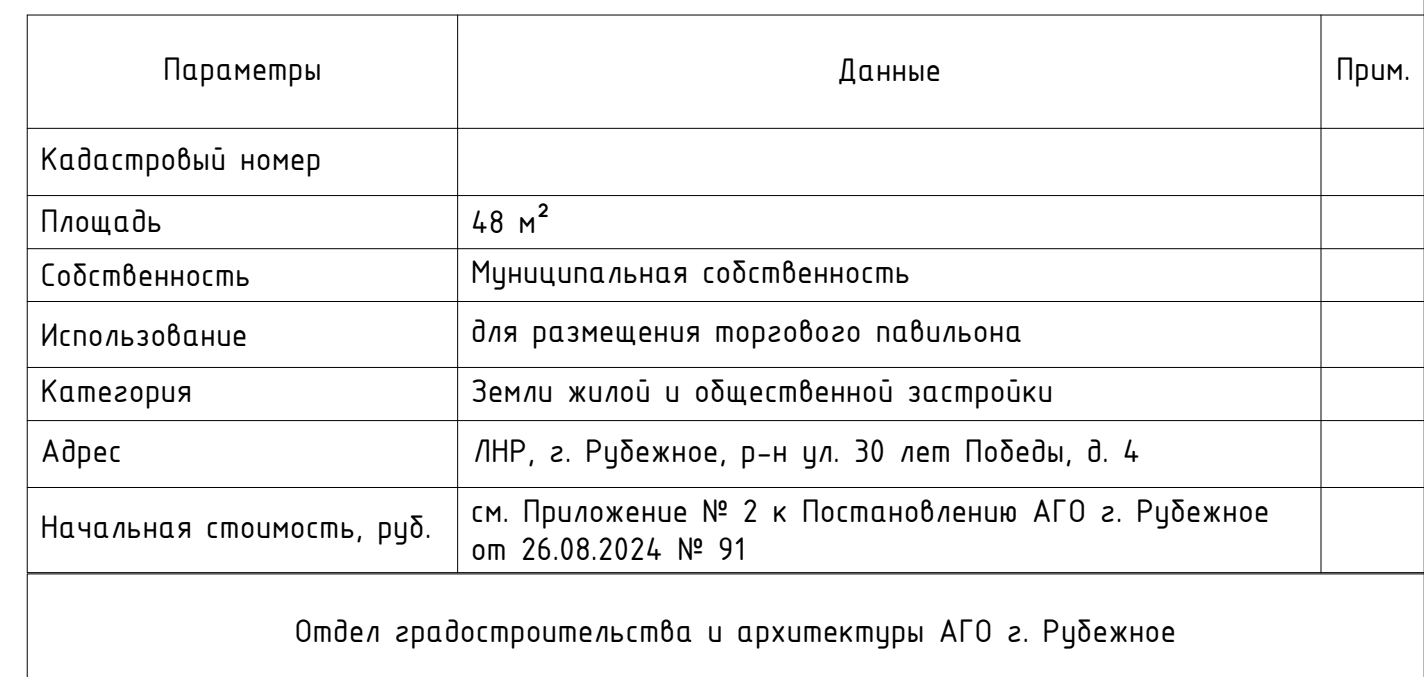
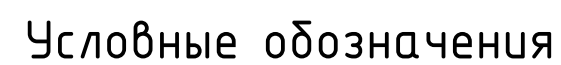




Схема генерального плана М 1:1000



Условные обозначения

-  Место положения нестационарного торгового объекта (НТО)
-  Объект НТО на ситуационном плане

Ситуационный план





Параметры	Данные	Прим.
Кадастровый номер		
Площадь	16 м²	
Собственность	Муниципальная собственность	
Использование	для размещения торгового киоска	
Категория	Земли жилой и общественной застройки	
Адрес	ЛНР, г. Рубежное, р-н ул. 30 лет Победы, д. 4	
Начальная стоимость, руб.	см. Приложение № 2 к Постановлению АГО г. Рубежное от 26.08.2024 № 91	

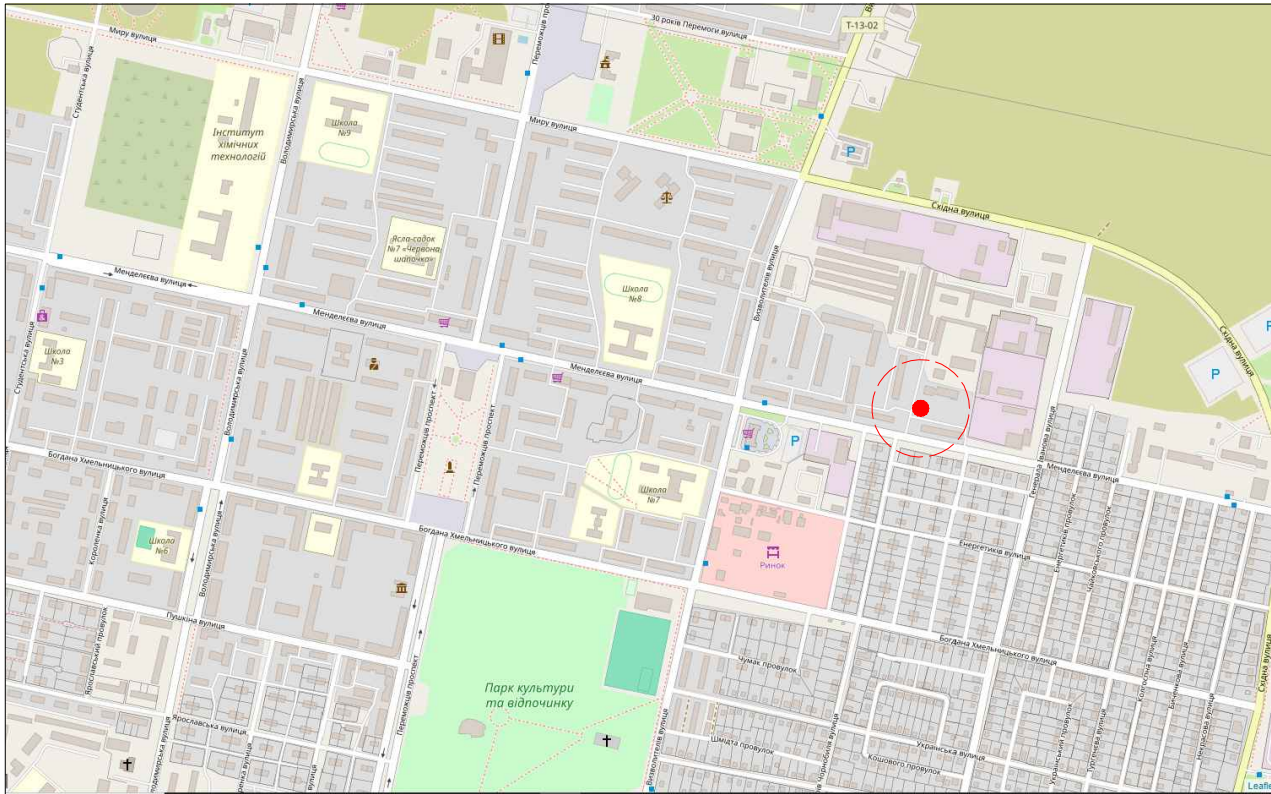
Схема генерального плана М 1:1000



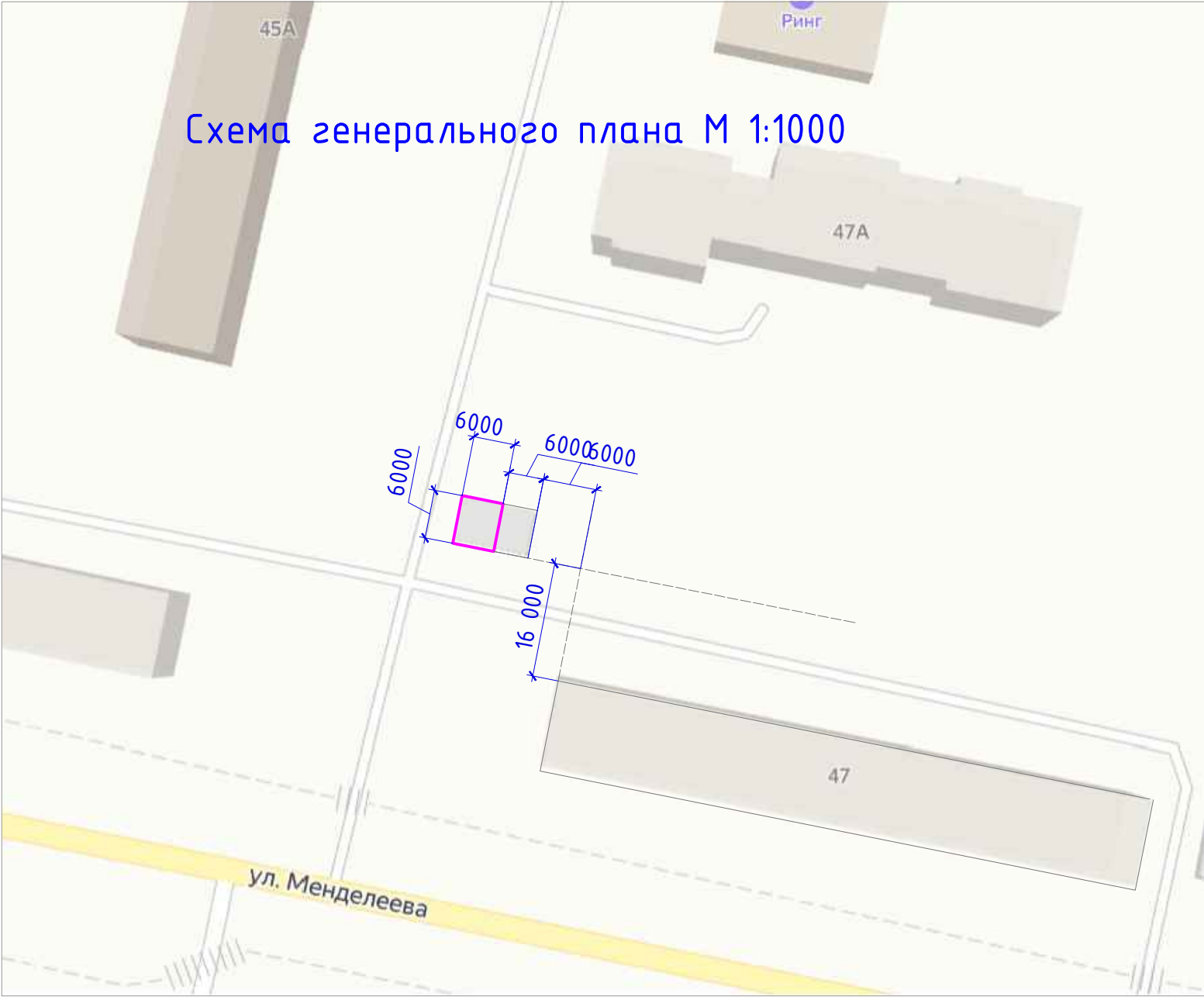
Условные обозначения

-  Место положения нестационарного торгового объекта (НТО)
-  Объект НТО на ситуационном плане

Ситуационный план

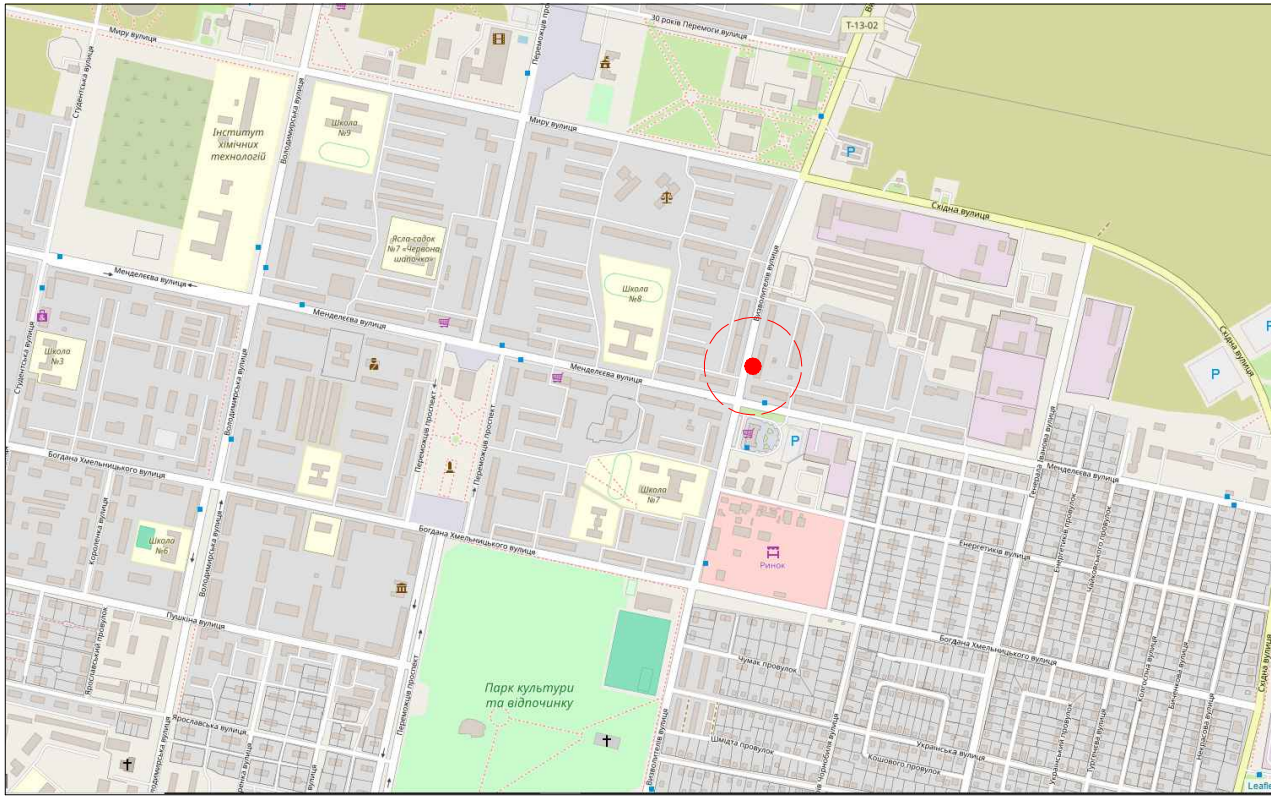


Параметры	Данные	Прим.
Кадастровый номер		
Площадь	30 м ²	
Собственность	Муниципальная собственность	
Использование	для размещения торгового киоска	
Категория	Земли жилой и общественной застройки	
Адрес	ЛНР, г. Рубежное, р-н ул. Освободителей, д. 102	
Начальная стоимость, руб.	см. Приложение № 2 к Постановлению АГО г. Рубежное от 26.08.2024 № 91	



75_Р-н ул. Менделеева, 47а, 45а

Ситуационный план



Условные обозначения



Место положения нестационарного торгового объекта (НТО)



Объект НТО на ситуационном плане



Параметры	Данные	Прим.
Кадастровый номер	95:29:0000000:23338	
Площадь	39 м ²	
Собственность	Муниципальная собственность	
Использование	для размещения торгового павильона под СТО	
Категория	Земли жилой и общественной застройки	
Адрес	ЛНР, г. Рубежное, р-н ул. Менделеева, 47а, 45а	
Начальная стоимость, руб.	см. Приложение № 2 к Постановлению АГО г. Рубежное от 26.08.2024 № 91	

Отдел градостроительства и архитектуры АГО г. Рубежное

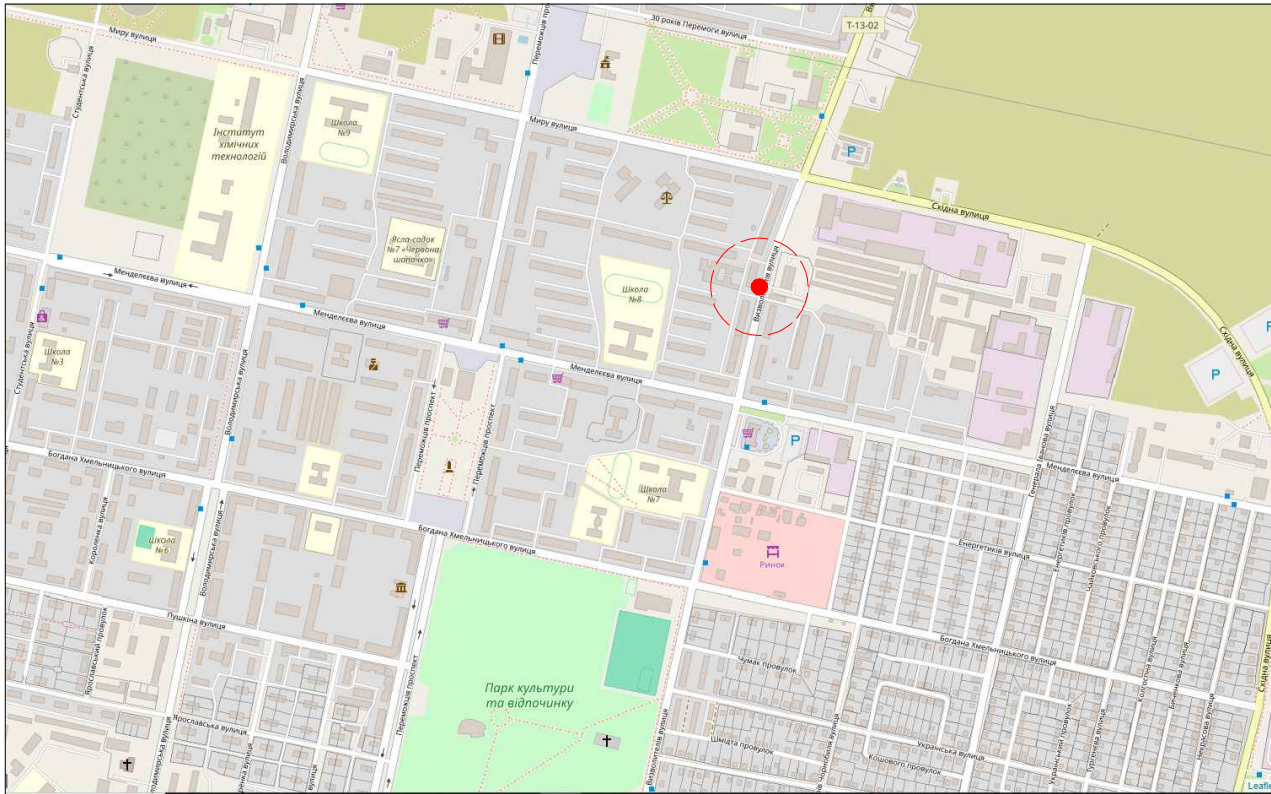
Схема генерального плана М 1:1000



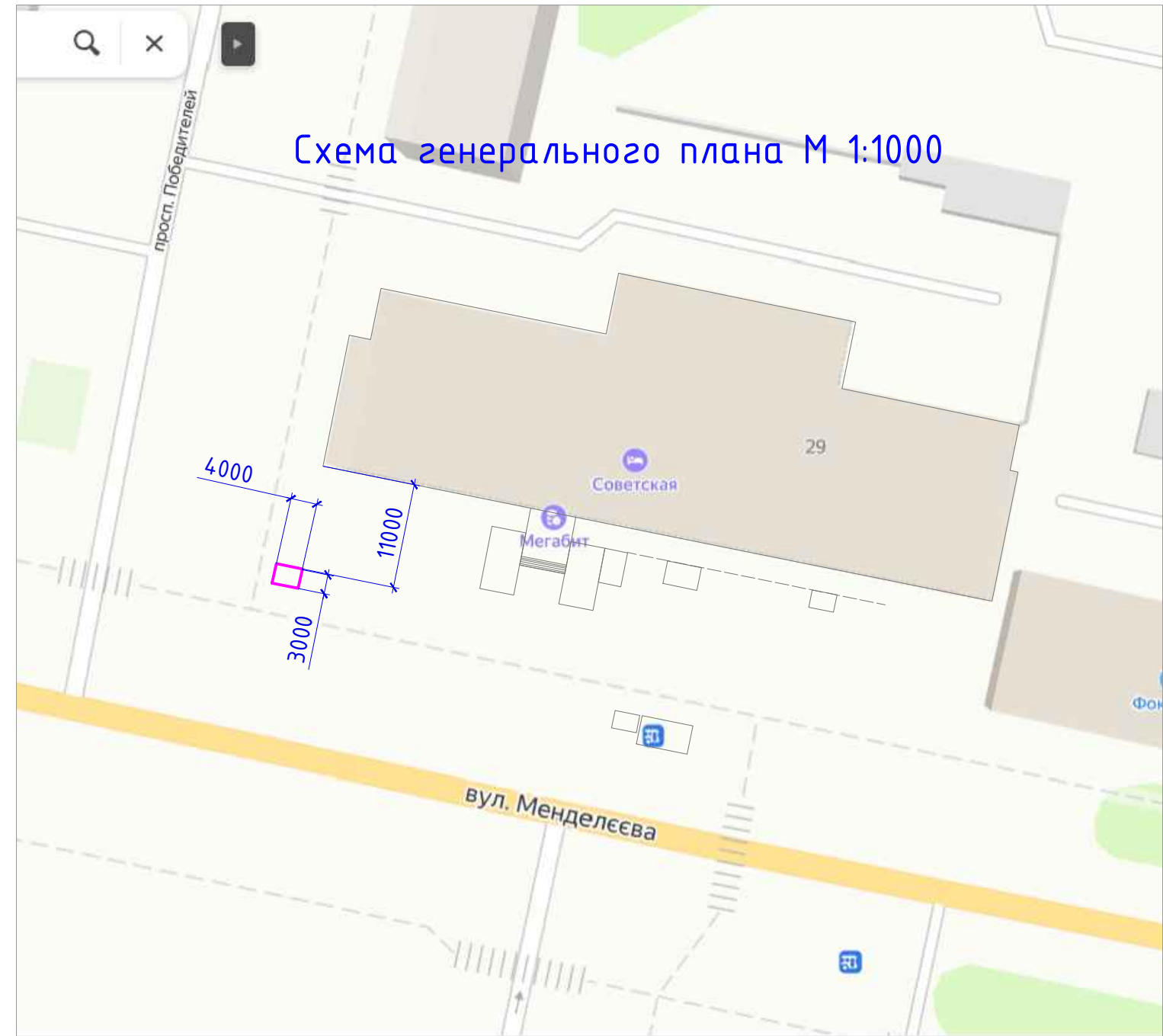
Условные обозначения

-  Место положения нестационарного торгового объекта (НТО)
-  Объект НТО на ситуационном плане

Ситуационный план



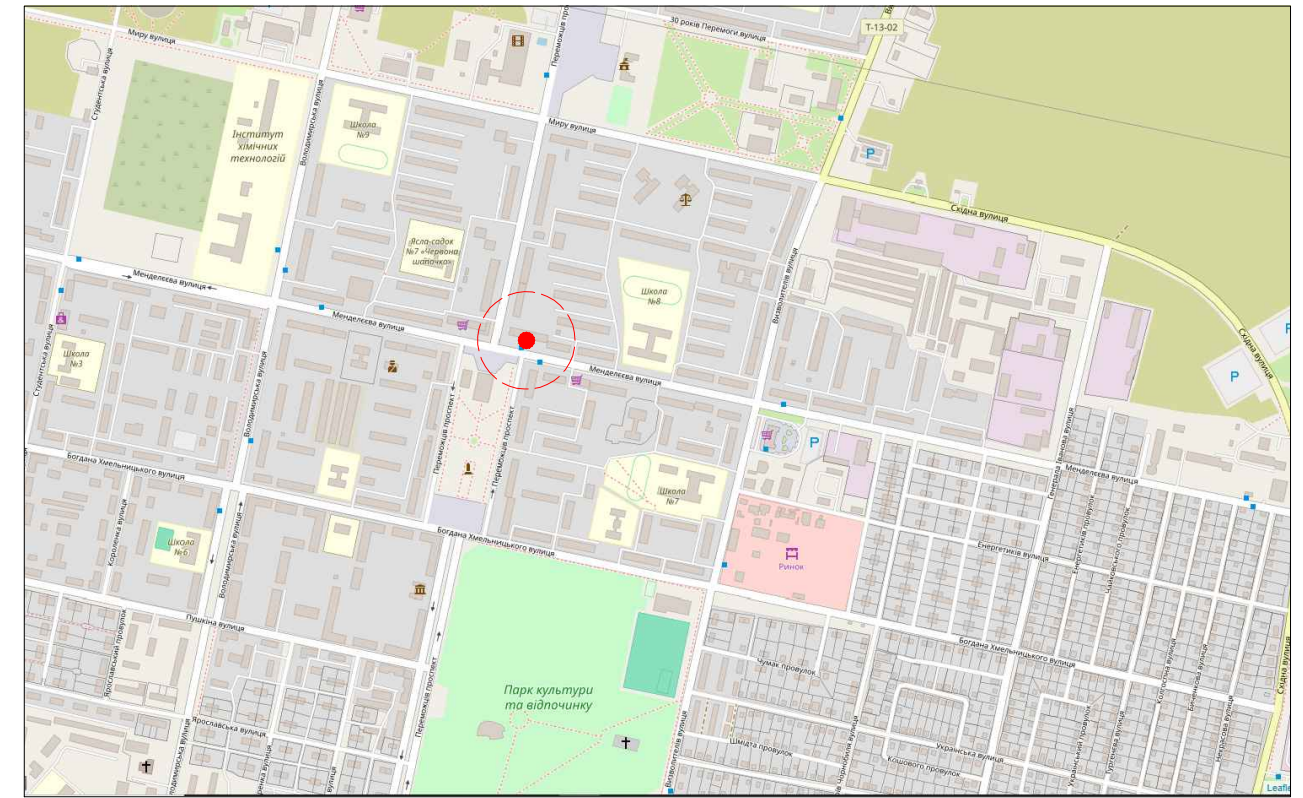
Параметры	Данные	Прим.
Кадастровый номер		
Площадь	15 м ²	
Собственность	Муниципальная собственность	
Использование	для размещения торгового киоска	
Категория	Земли жилой и общественной застройки	
Адрес	ЛНР, г. Рубежное, р-н магазина № 15, ул. Освободителей, д. 65	
Начальная стоимость, руб.	см. Приложение № 2 к Постановлению АГО г. Рубежное от 26.08.2024 № 91	



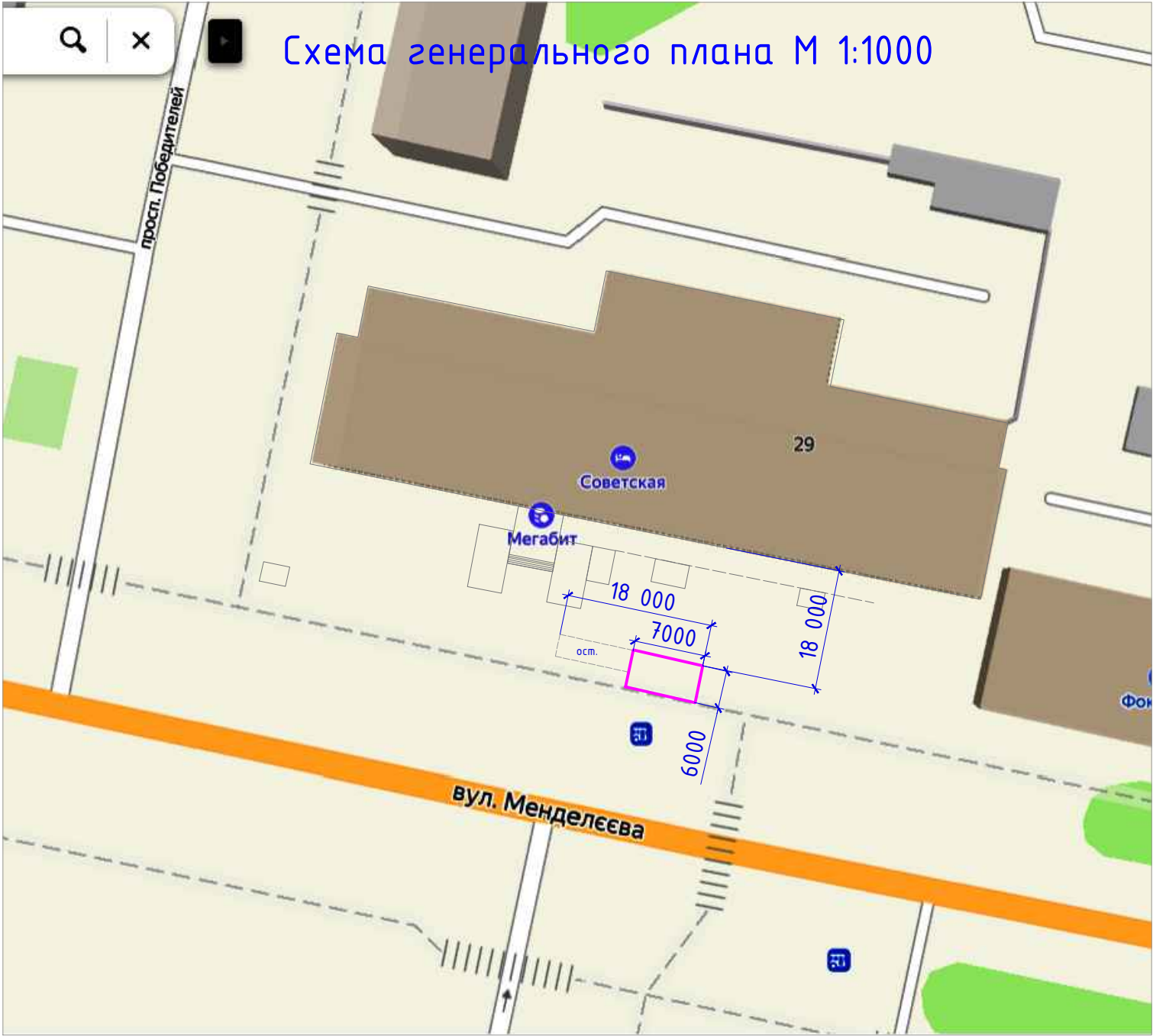
- Условные обозначения
- Место положения нестационарного торгового объекта (НТО)
 - Объект НТО на ситуационном плане

77_Р-н гостиницы "Советская"
(на углу гостиницы)

Ситуационный план



Параметры	Данные	Прим.
Кадастровый номер		
Площадь	15 м ²	
Собственность	Муниципальная собственность	
Использование	для размещения торгового киоска	
Категория	Земли жилой и общественной застройки	
Адрес	ЛНР, г. Рубежное, р-н гостиницы "Советская" (на углу гостиницы)	
Начальная стоимость, руб.	см. Приложение № 2 к Постановлению АГО г. Рубежное от 26.08.2024 № 91	



Условные обозначения



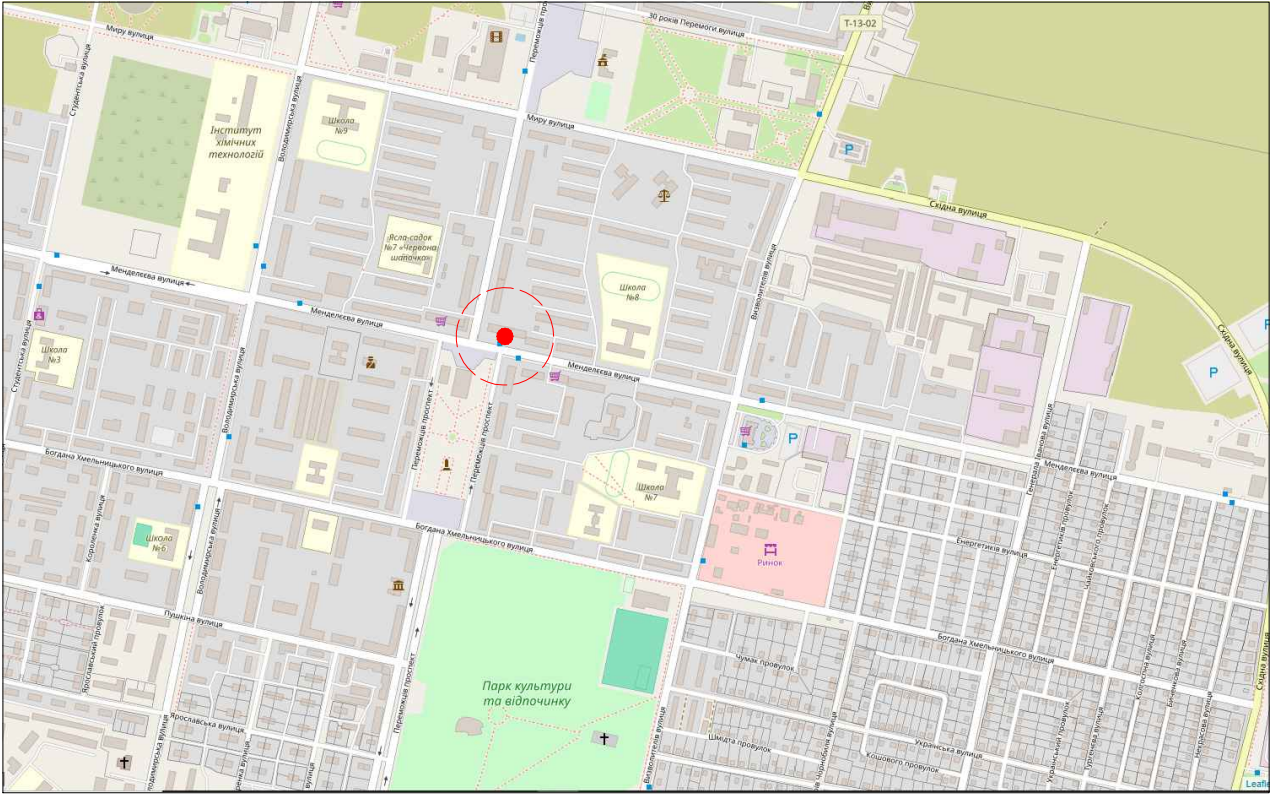
Место положения нестационарного торгового объекта (НТО)



Объект НТО на ситуационном плане

78_Остановка "Гостиница" ул. Менделеева

Ситуационный план



Параметры	Данные	Прим.
Кадастровый номер		
Площадь	34 м ²	
Собственность	Муниципальная собственность	
Использование	для размещения торгового павильона	
Категория	Земли жилой и общественной застройки	
Адрес	ЛНР, г. Рубежное, остановка "Гостиница" ул. Менделеева	
Начальная стоимость, руб.	см. Приложение № 2 к Постановлению АГО г. Рубежное от 26.08.2024 № 91	

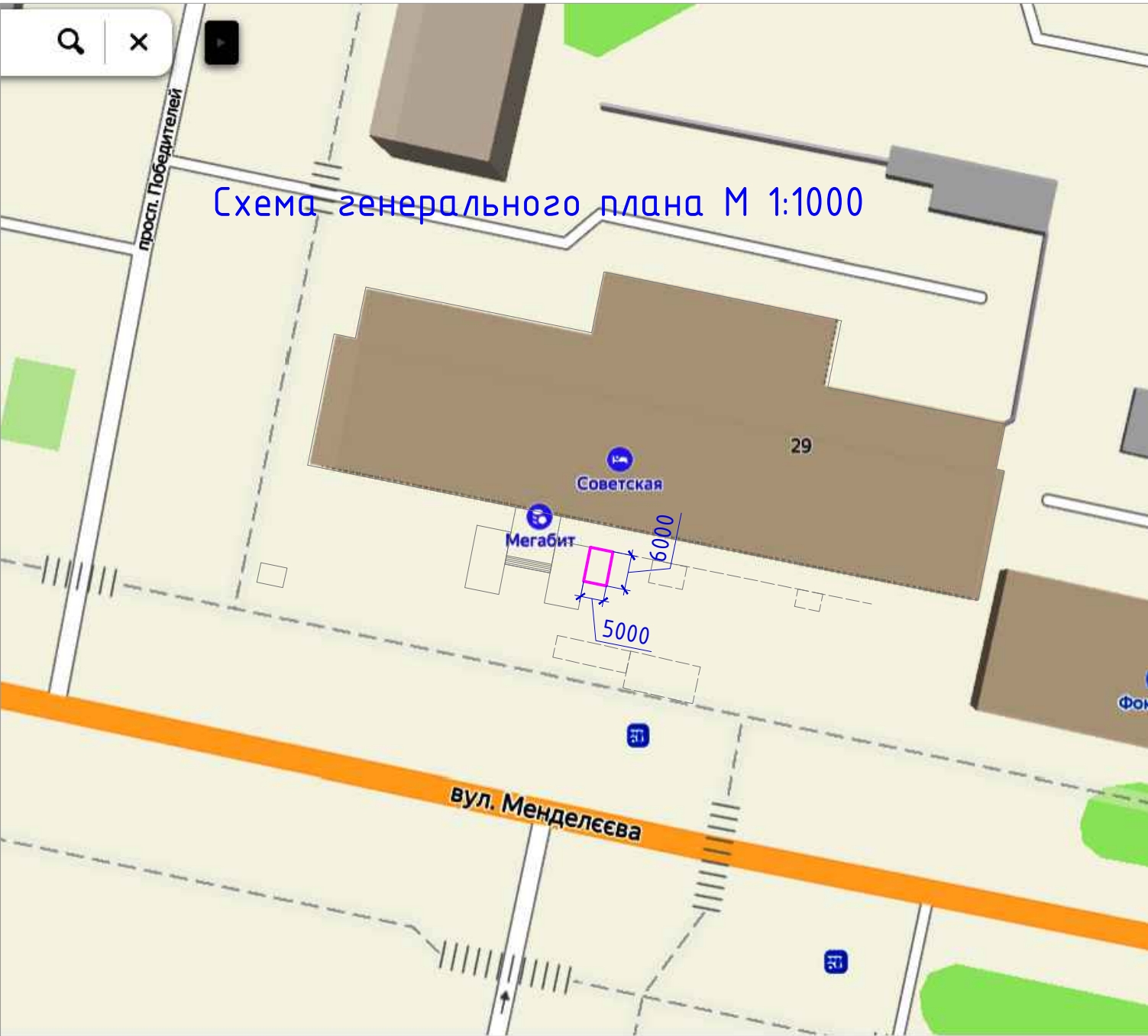


Схема генерального плана М 1:1000

Условные обозначения



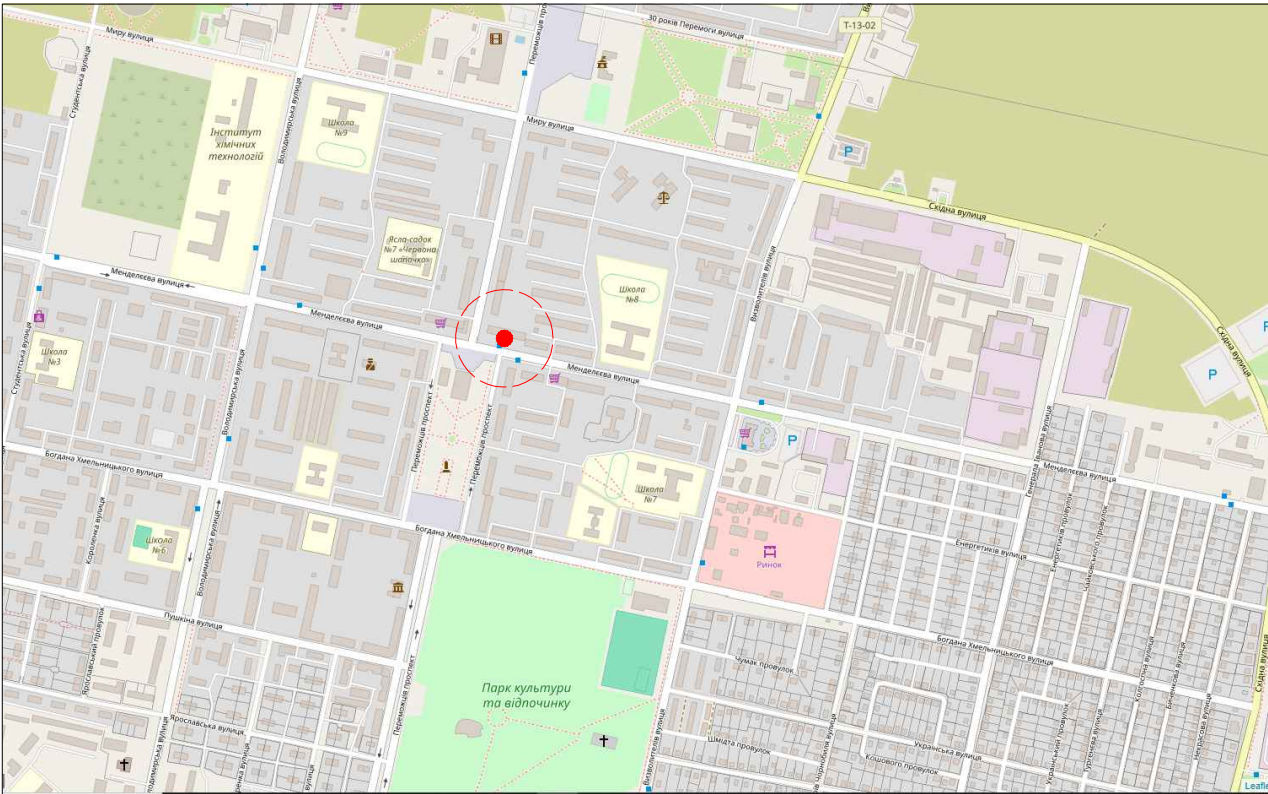
Место положения нестационарного торгового объекта (НТО)



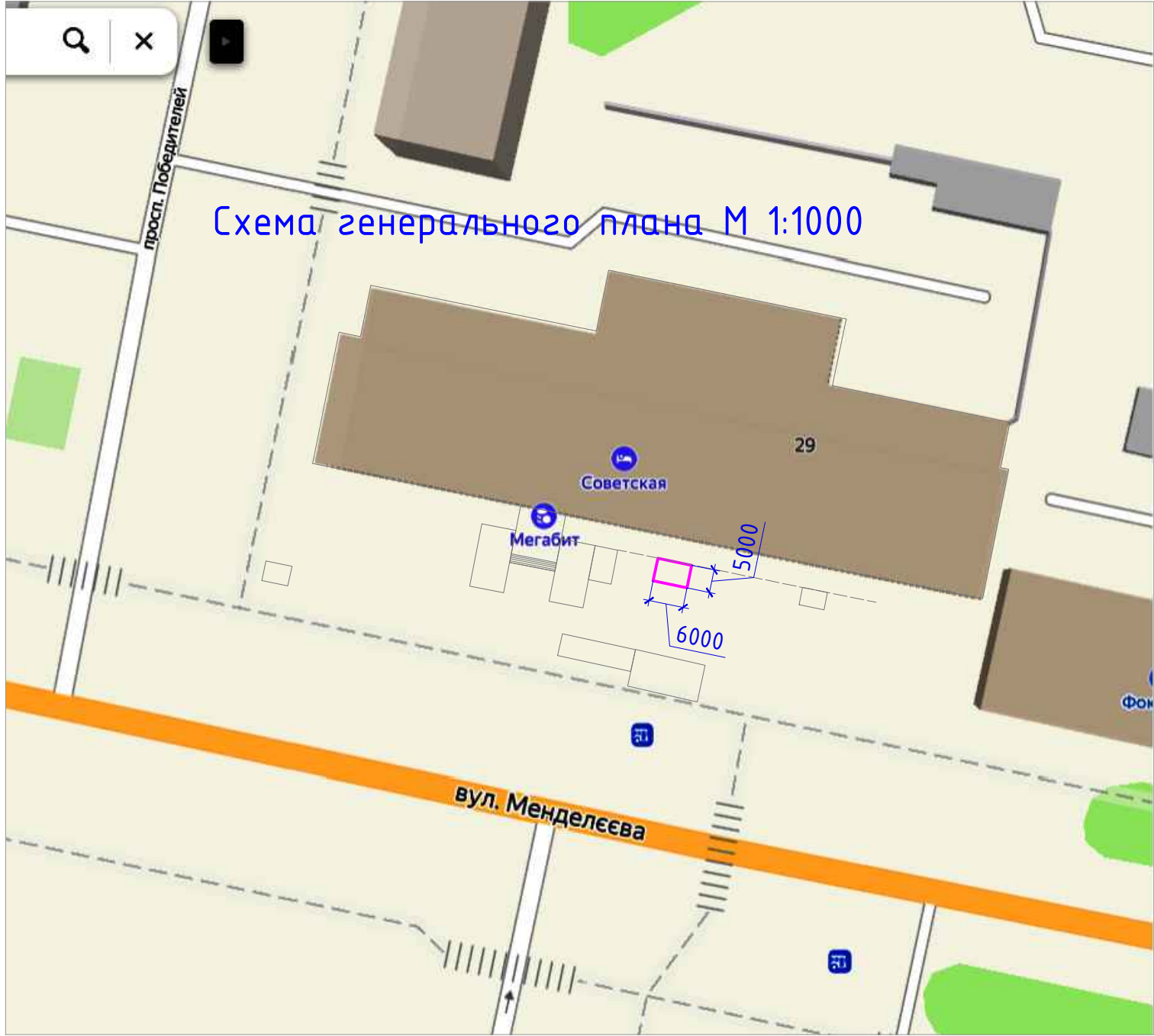
Объект НТО на ситуационном плане

79_В р-не гостиницы ул. Менделеева, д. 29

Ситуационный план

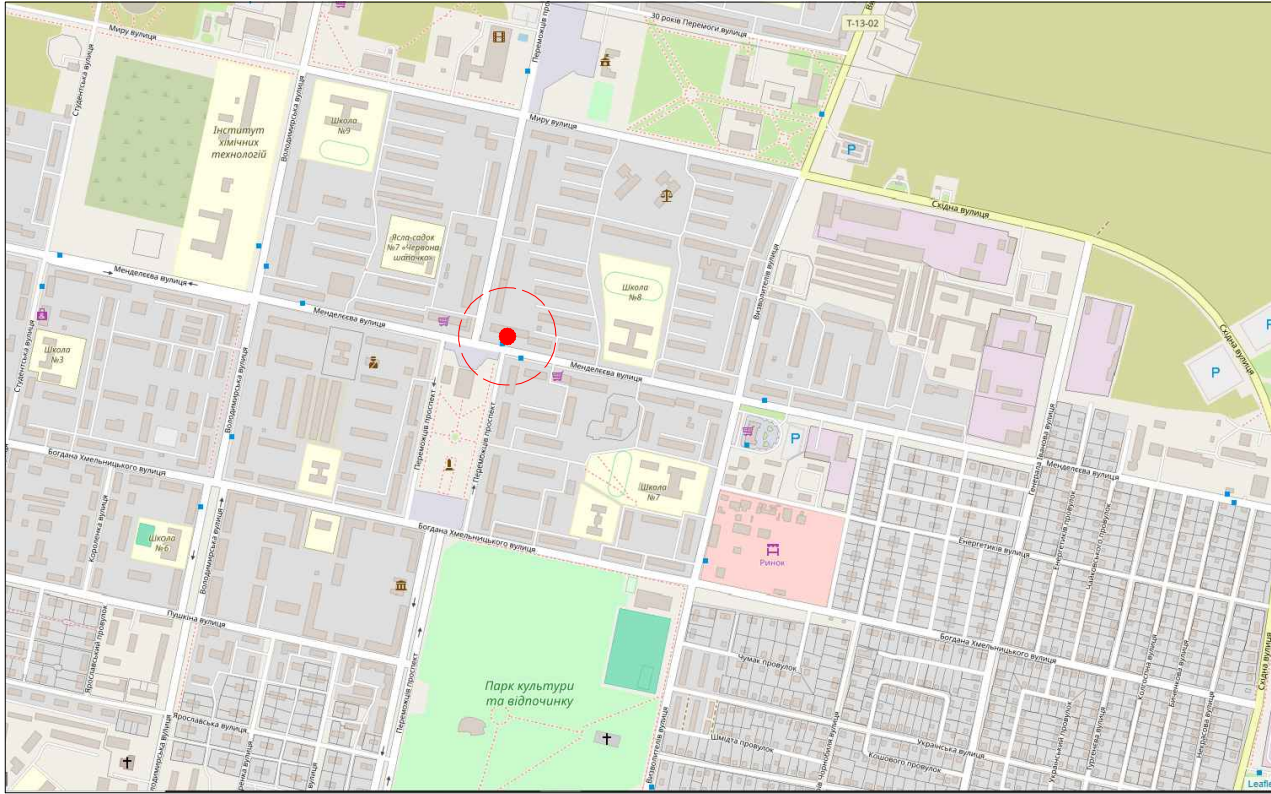


Параметры	Данные	Прим.
Кадастровый номер		
Площадь	15 м ²	
Собственность	Муниципальная собственность	
Использование	для размещения торгового киоска	
Категория	Земли жилой и общественной застройки	
Адрес	ЛНР, г. Рубежное, в р-не гостиницы ул. Менделеева, д. 29	
Начальная стоимость, руб.	см. Приложение № 2 к Постановлению АГО г. Рубежное от 26.08.2024 № 91	
Отдел градостроительства и архитектуры АГО г. Рубежное		



80_В р-не гостиницы ул. Менделеева, д. 29

Ситуационный план



Условные обозначения

- Место положения нестационарного торгового объекта (НТО)
- Объект НТО на ситуационном плане

Параметры	Данные	Прим.
Кадастровый номер		
Площадь	15 м ²	
Собственность	Муниципальная собственность	
Использование	для размещения торгового киоска	
Категория	Земли жилой и общественной застройки	
Адрес	ЛНР, г. Рубежное, в р-не гостиницы ул. Менделеева, д. 29	
Начальная стоимость, руб.	см. Приложение № 2 к Постановлению АГО г. Рубежное от 26.08.2024 № 91	

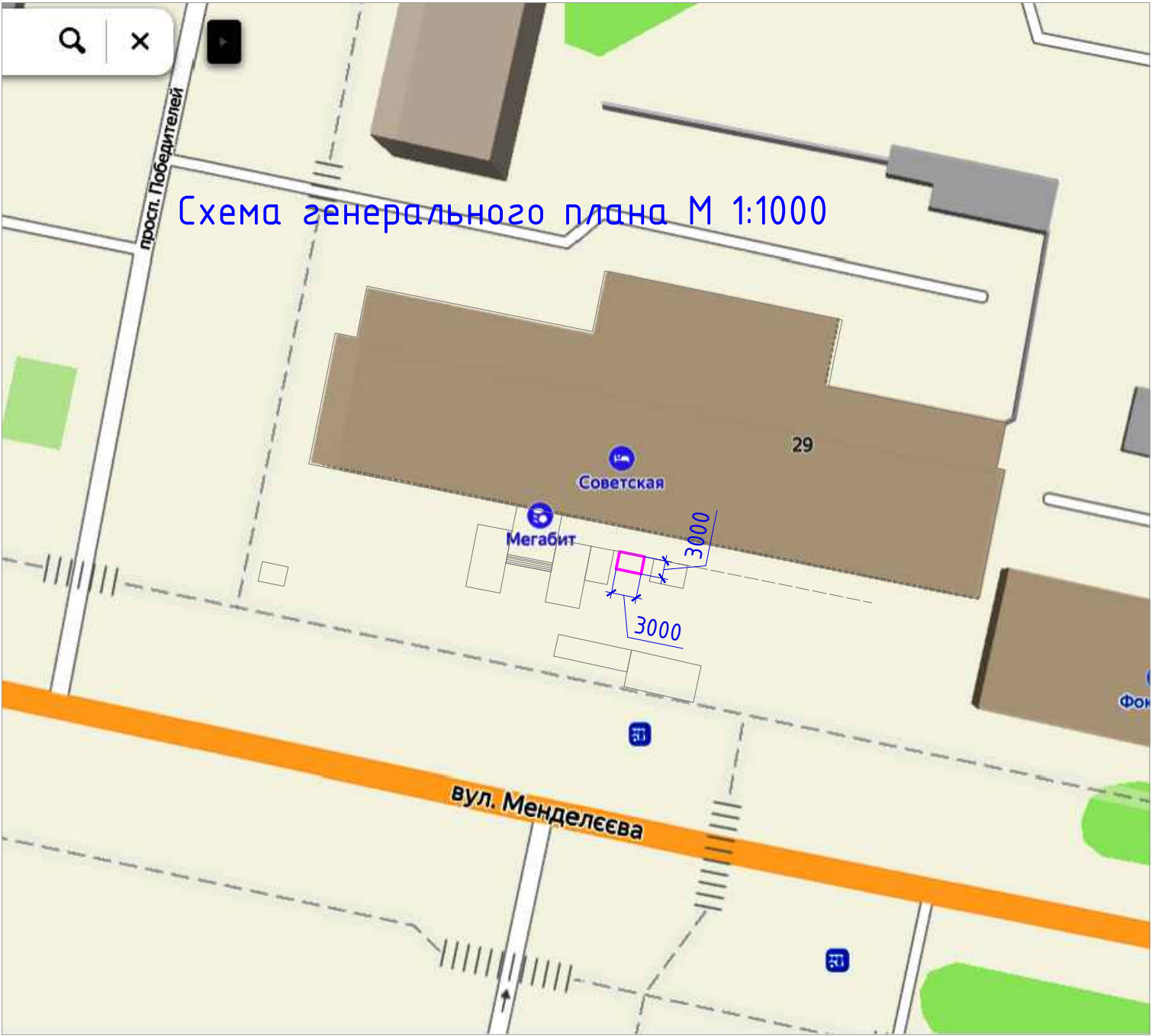


Схема генерального плана М 1:1000

Условные обозначения



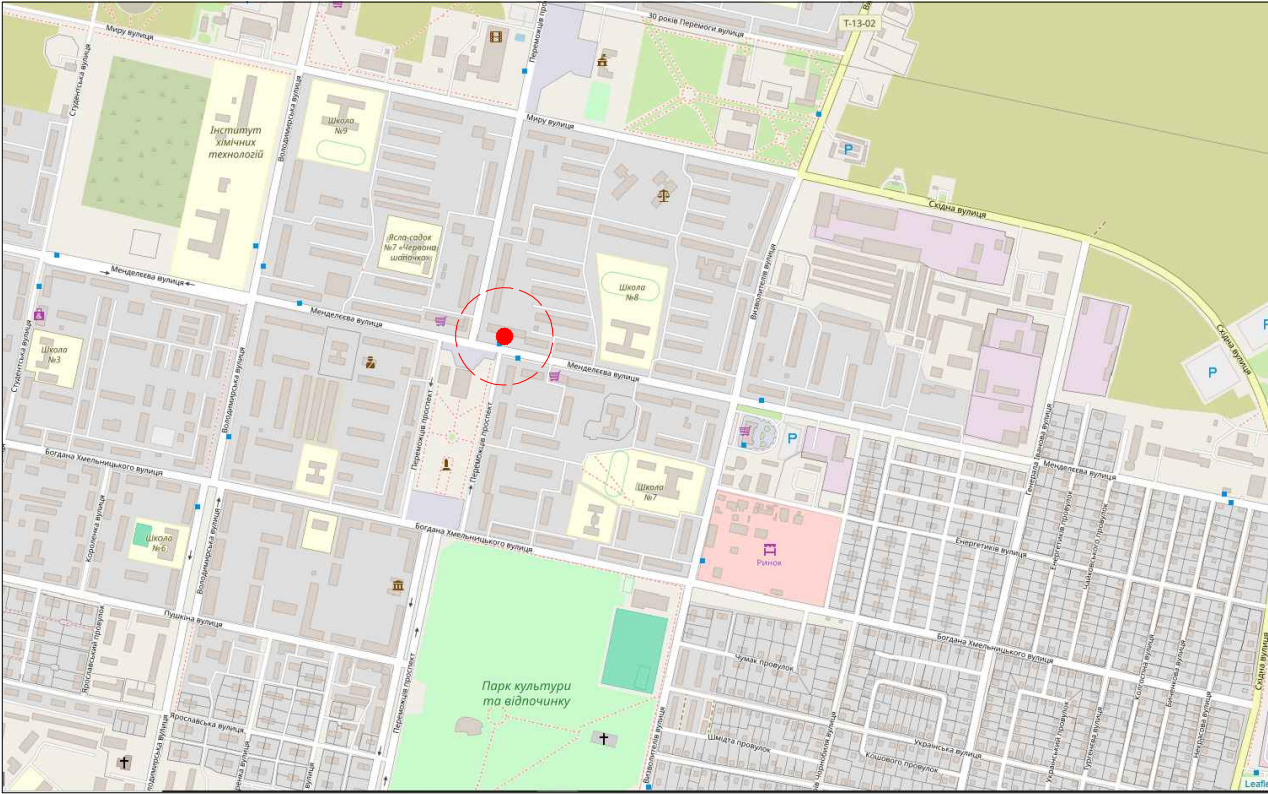
Место положения нестационарного торгового объекта (НТО)



Объект НТО на ситуационном плане

81_В р-не гостиницы ул. Менделеева, д. 29

Ситуационный план

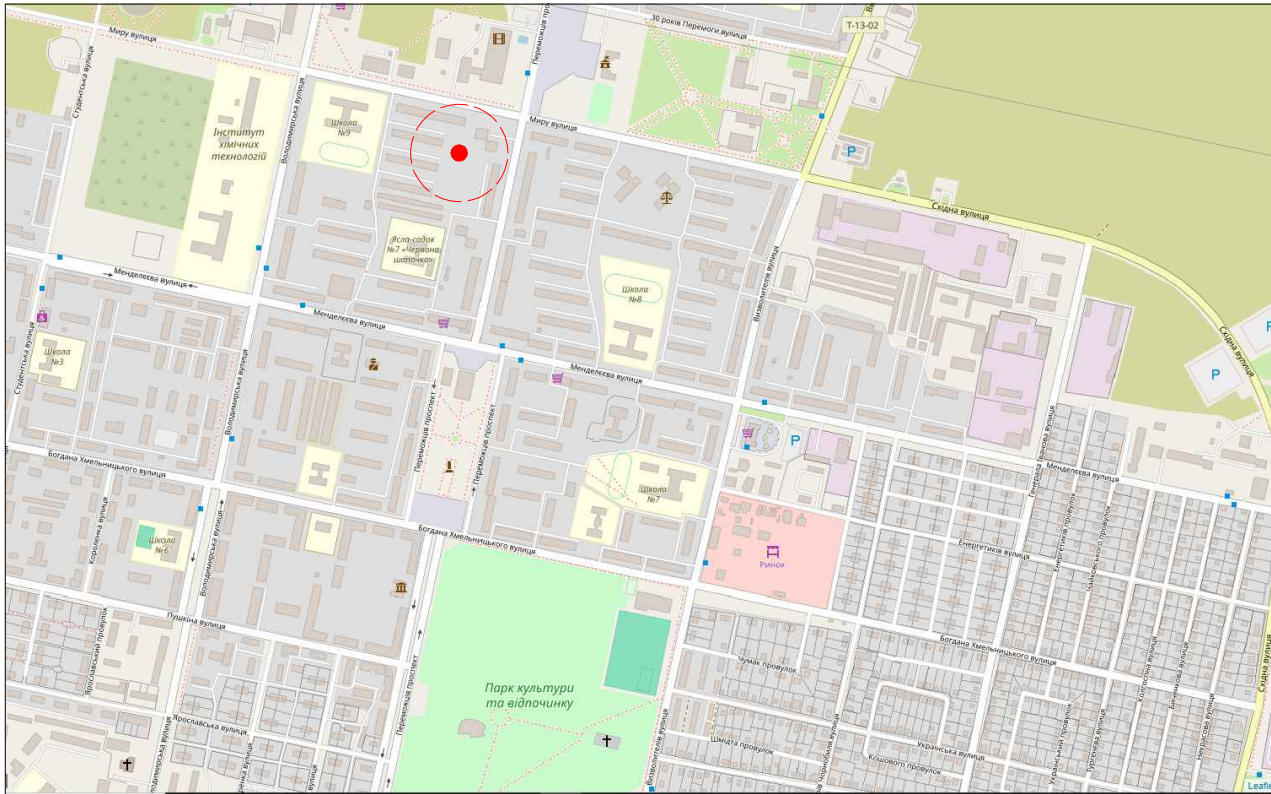


Параметры	Данные	Прим.
Кадастровый номер		
Площадь	10 м ²	
Собственность	Муниципальная собственность	
Использование	для размещения торгового киоска	
Категория	Земли жилой и общественной застройки	
Адрес	ЛНР, г. Рубежное, в р-не гостиницы ул. Менделеева, д. 29	
Начальная стоимость, руб.	см. Приложение № 2 к Постановлению АГО г. Рубежное от 26.08.2024 № 91	

Схема генерального плана М 1:1000



Ситуационный план



Условные обозначения

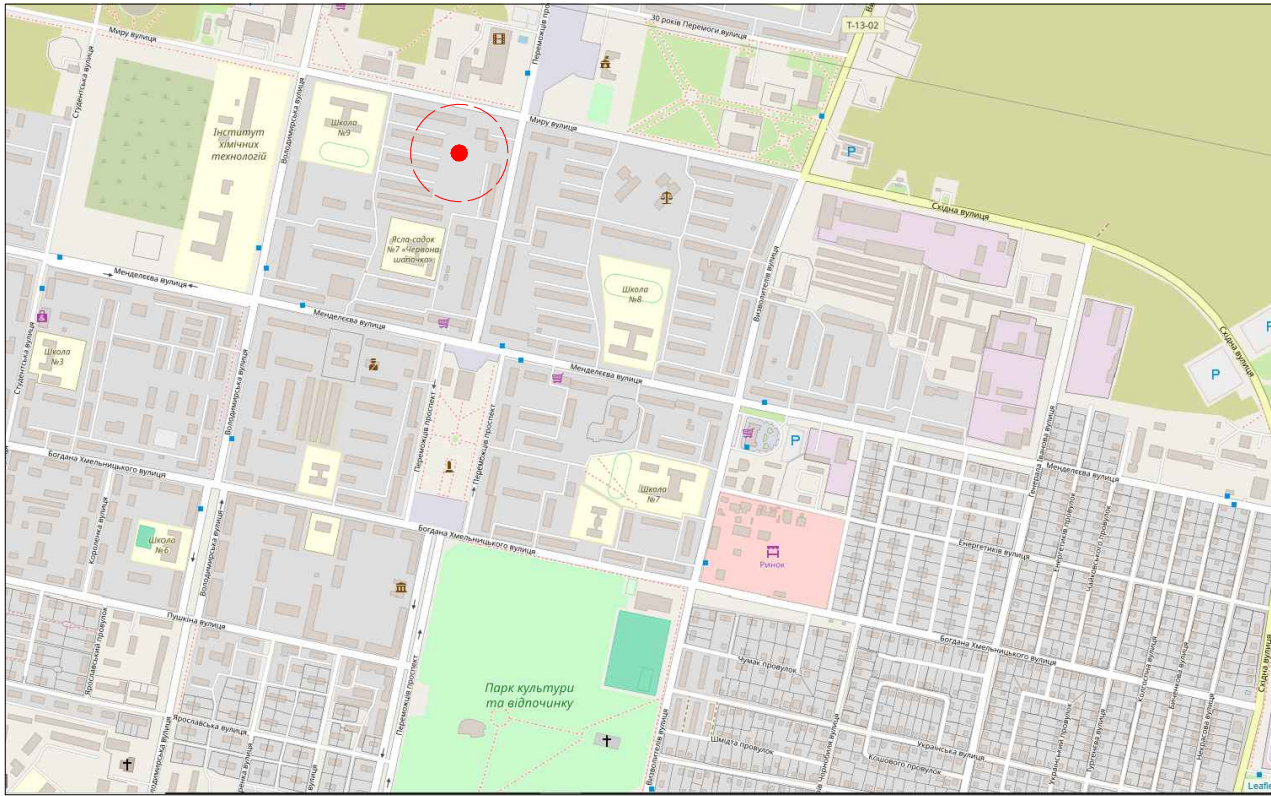
- Место положения нестационарного торгового объекта (НТО)
- Объект НТО на ситуационном плане

Параметры	Данные	Прим.
Кадастровый номер	95:29:0000000:23391	
Площадь	6 м ²	
Собственность	Муниципальная собственность	
Использование	для размещения торгового киоска	
Категория	Земли жилой и общественной застройки	
Адрес	ЛНР, г. Рубежное, р-н ул. Мира, д. 22а	
Начальная стоимость, руб.	см. Приложение № 2 к Постановлению АГО г. Рубежное от 26.08.2024 № 91	


Схема генерального плана М 1:1000




Ситуационный план



Условные обозначения

- 

Место положения нестационарного торгового объекта (НТО)
- 

Объект НТО на ситуационном плане

Параметры	Данные	Прим.
Кадастровый номер	95:29:0000000:23330	
Площадь	6 м ²	
Собственность	Муниципальная собственность	
Использование	для размещения торгового киоска	
Категория	Земли жилой и общественной застройки	
Адрес	ЛНР, г. Рубежное, р-н ул. Мира, д. 22а	
Начальная стоимость, руб.	см. Приложение № 2 к Постановлению АГО г. Рубежное от 26.08.2024 № 91	

Схема генерального плана М 1:1000



Условные обозначения

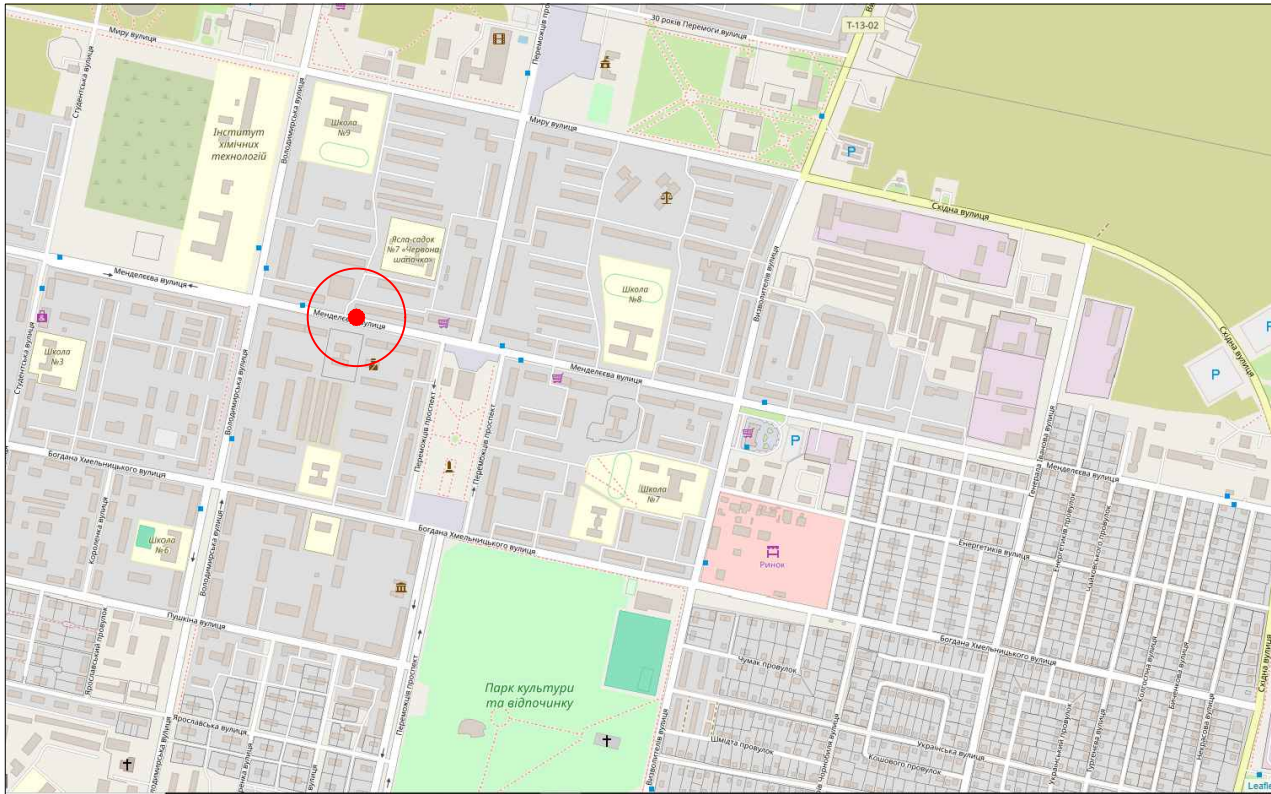


Место положения нестационарного торгового объекта (НТО)



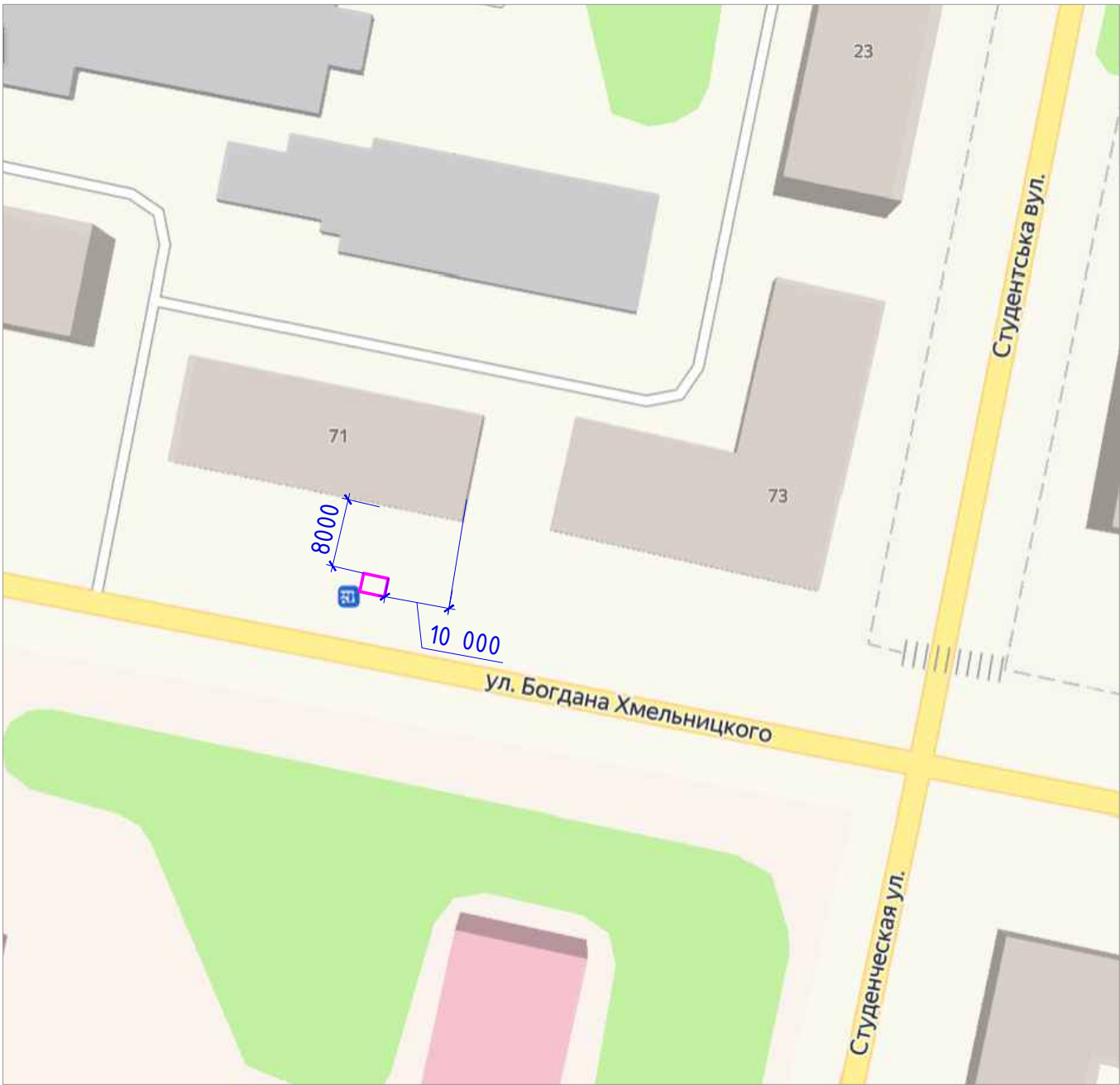
Объект НТО на ситуационном плане

Ситуационный план





Параметры	Данные	Прим.
Кадастровый номер	95:29:0000000:23395	
Площадь	15 м ²	
Собственность	Муниципальная собственность	
Использование	для размещения торгового киоска	
Категория	Земли жилой и общественной застройки	
Адрес	ЛНР, г. Рубежное, р-н ул. Менделеева, д. 25	
Начальная стоимость, руб.	см. Приложение № 2 к Постановлению АГО г. Рубежное от 26.08.2024 № 91	

Схема генерального плана М 1:1000



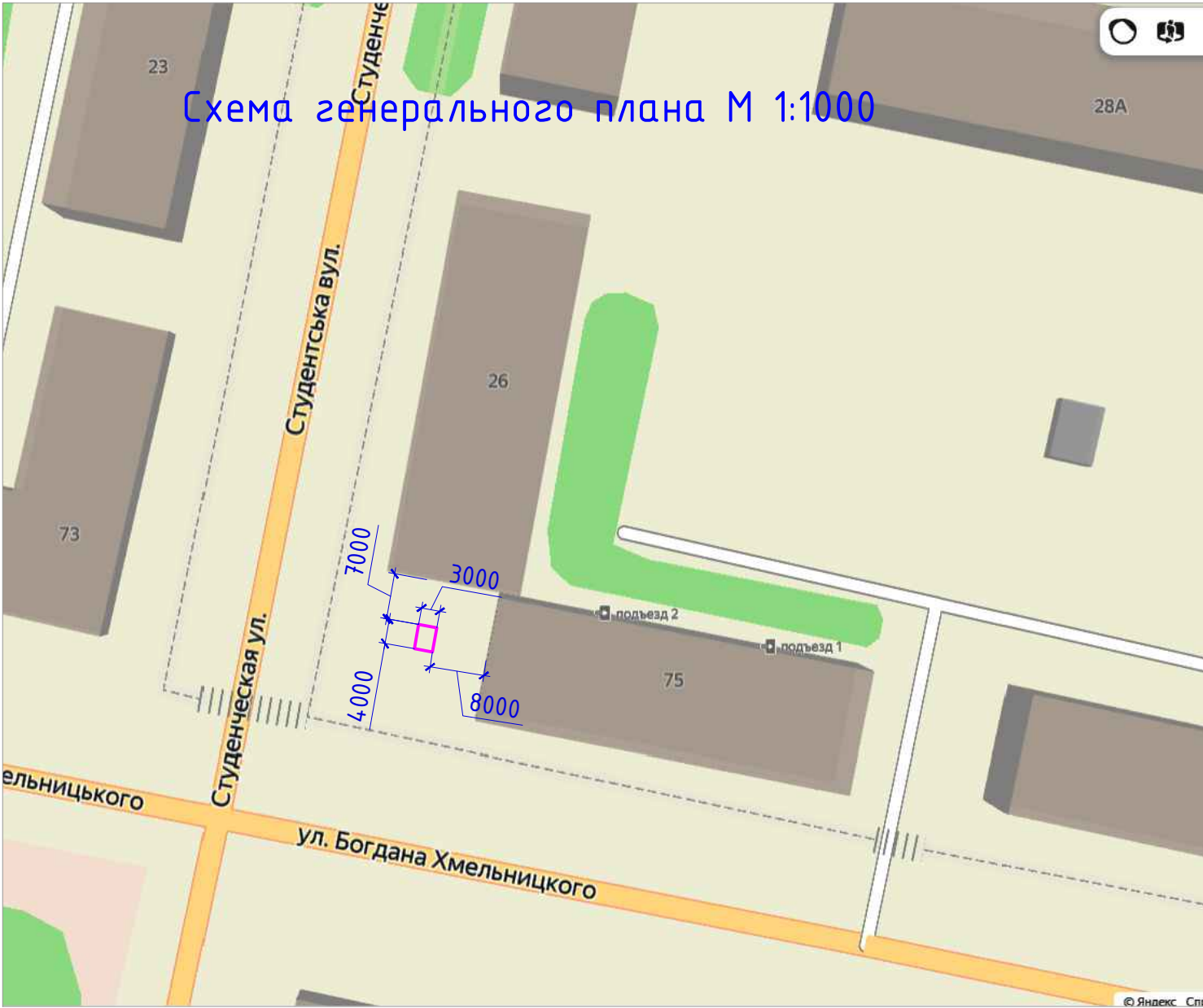
Условные обозначения

-  Место положения нестационарного торгового объекта (НТО)
-  Объект НТО на ситуационном плане

Ситуационный план



Параметры	Данные	Прим.
Кадастровый номер		
Площадь	30 м ²	
Собственность	Муниципальная собственность	
Использование	для размещения торгового киоска	
Категория	Земли жилой и общественной застройки	
Адрес	ЛНР, г. Рубежное, остановка р-н ул. Б. Хмельницкого, д. 71	
Начальная стоимость, руб.	3877	



Условные обозначения



Место положения нестационарного торгового объекта (НТО)



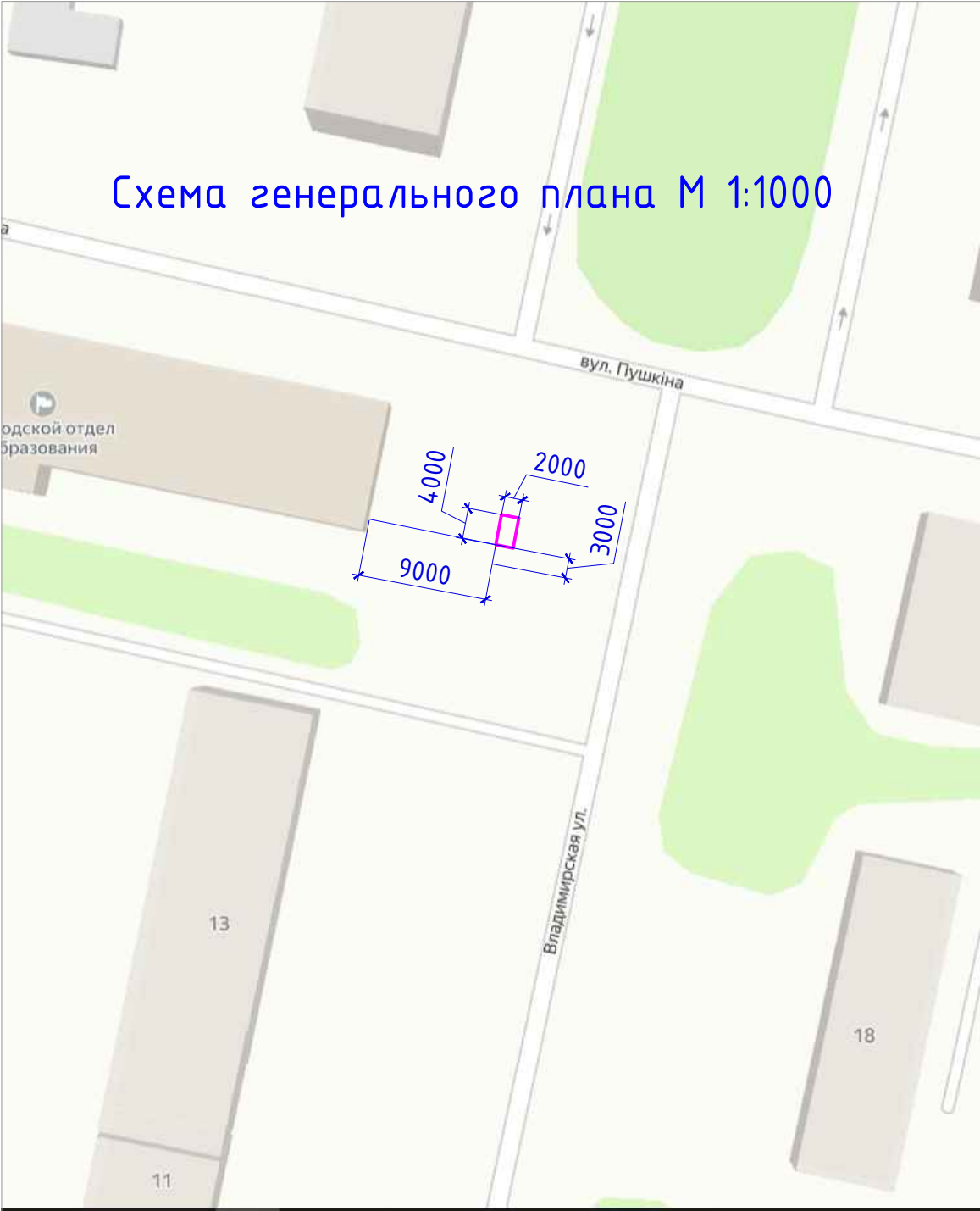
Объект НТО на ситуационном плане

86_Перекресток ул. Б. Хмельницкого и ул. Студенческая

Ситуационный план



Параметры	Данные	Прим.
Кадастровый номер		
Площадь	15 м ²	
Собственность	Муниципальная собственность	
Использование	для размещения торгового киоска	
Категория	Земли жилой и общественной застройки	
Адрес	ЛНР, г. Рубежное, перекресток ул. Б. Хмельницкого и ул. Студенческая	
Начальная стоимость, руб.	2386	



Условные обозначения



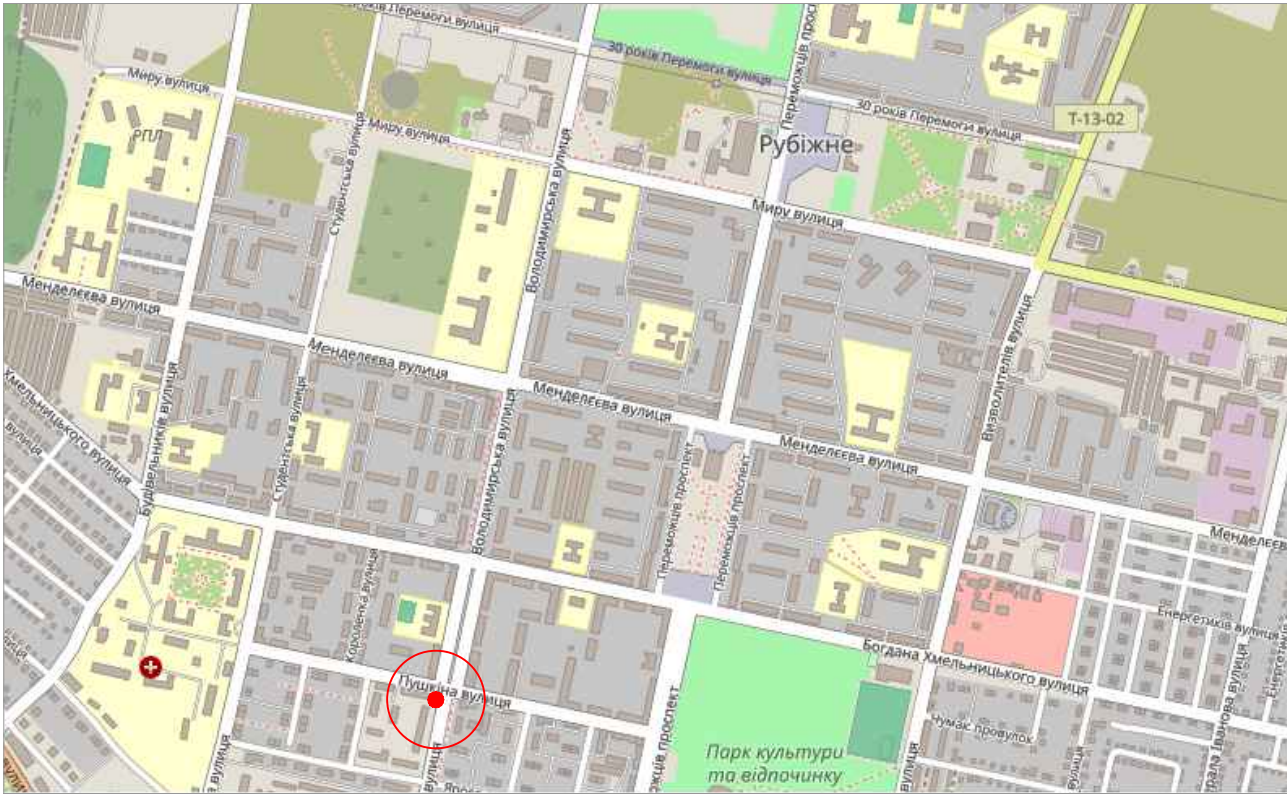
Место положения нестационарного торгового объекта (НТО)



Объект НТО на ситуационном плане

87_перекресток ул. Ленина и ул. Пушкина

Ситуационный план





Параметры	Данные	Прим.
Кадастровый номер		
Площадь	8 м ²	
Собственность	Муниципальная собственность	
Использование	для размещения торгового киоска	
Категория	Земли жилой и общественной застройки	
Адрес	ЛНР, г. Рубежное, перекресток ул. Ленина и ул. Пушкина	
Начальная стоимость, руб.	см. Приложение № 2 к Постановлению АГО г. Рубежное от 26.08.2024 № 91	

Отдел градостроительства и архитектуры АГО г. Рубежное

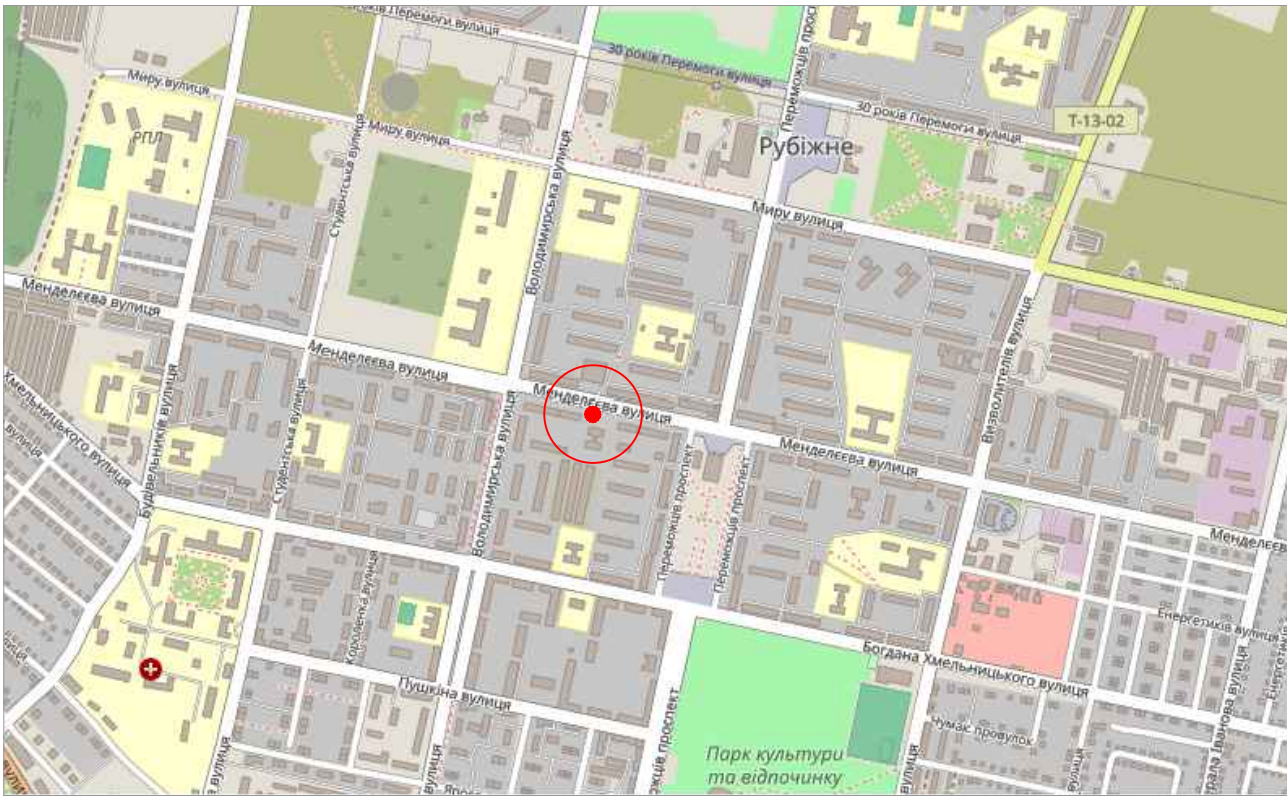
Схема генерального плана М 1:1000



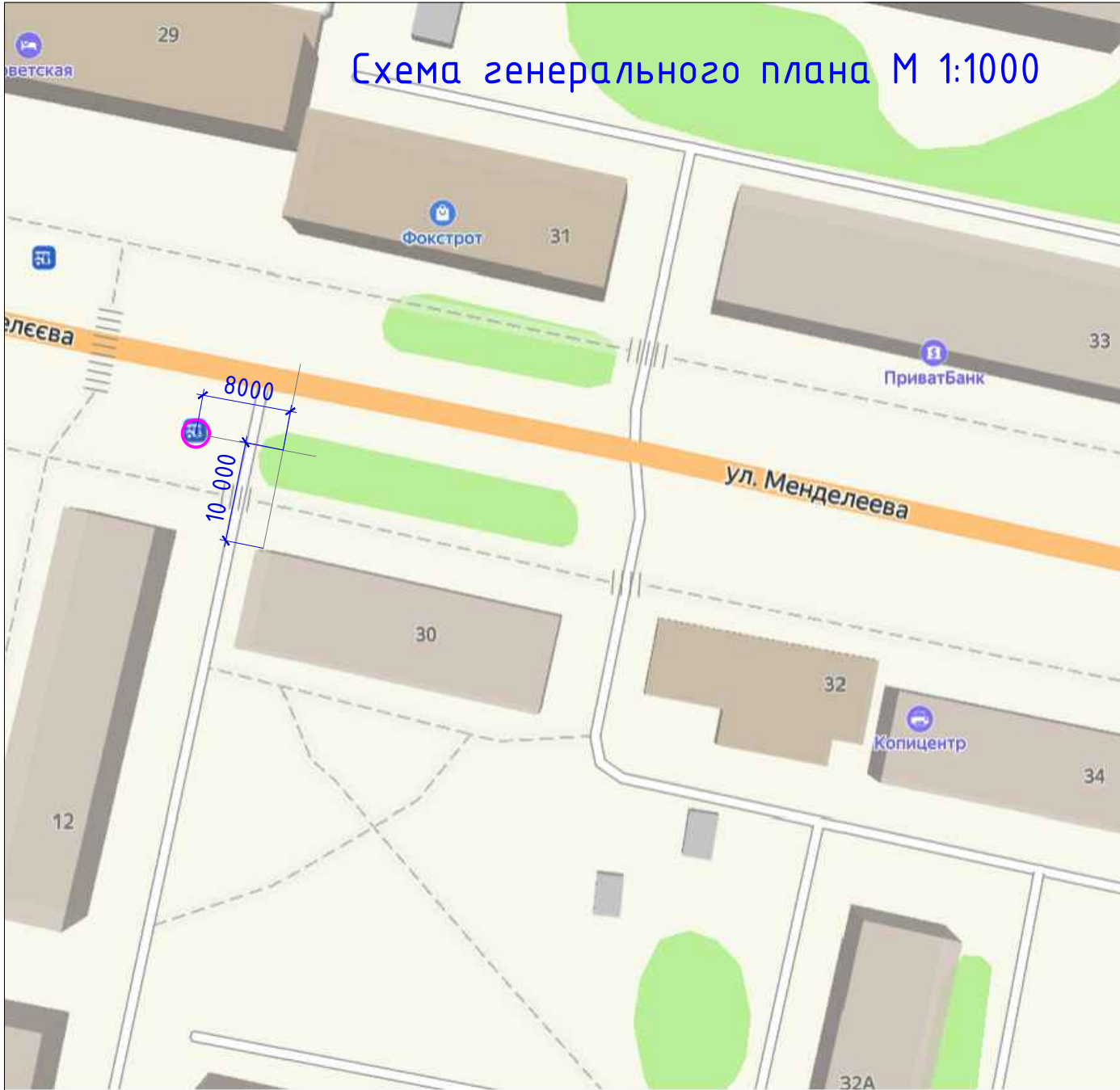
Условные обозначения

-  Место положения нестационарного торгового объекта (НТО)
-  Объект НТО на ситуационном плане

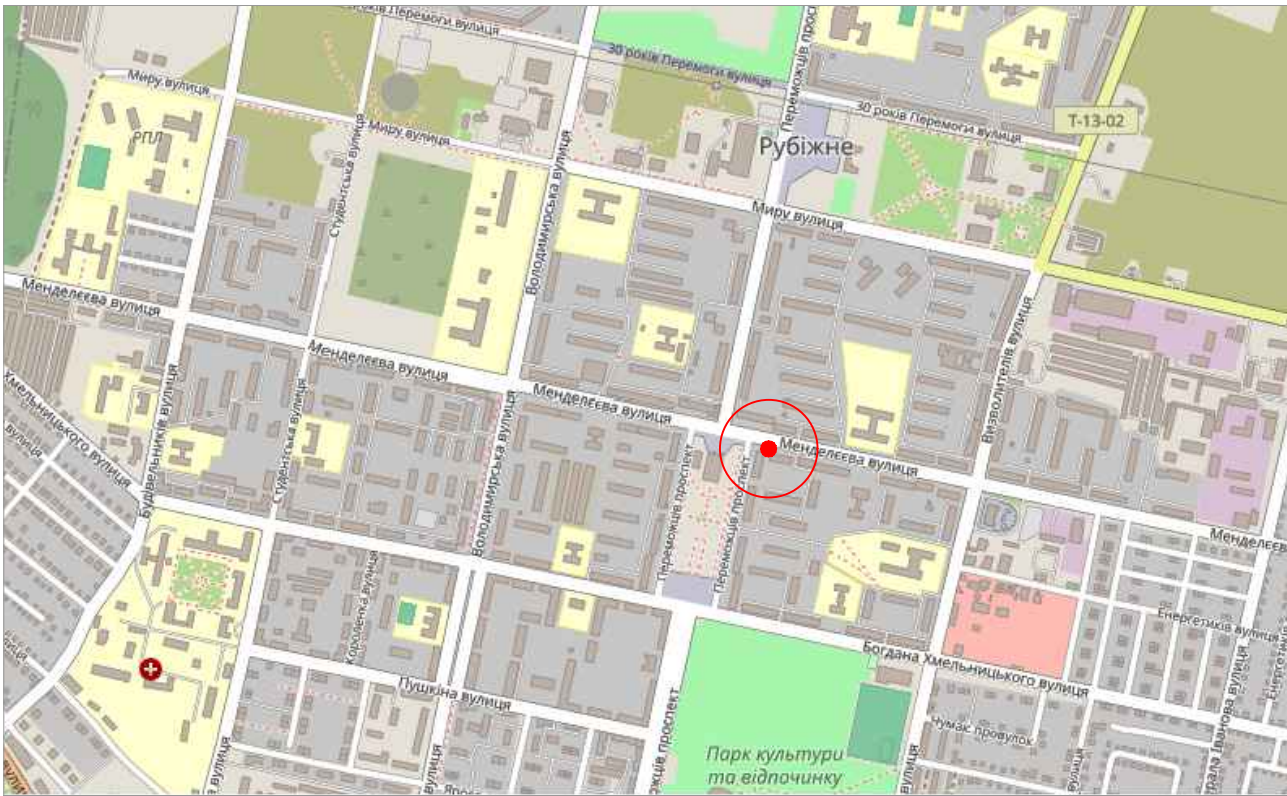
Ситуационный план



Параметры	Данные	Прим.
Кадастровый номер	95:29:0000000:23342	
Площадь	30 м²	
Собственность	Муниципальная собственность	
Использование	для размещения торгового павильона	
Категория	Земли жилой и общественной застройки	
Адрес	ЛНР, г. Рубежное, р-н аптеки "Витал" ул. Менделеева, д. 22а	
Начальная стоимость, руб.	см. Приложение № 2 к Постановлению АГО г. Рубежное от 26.08.2024 № 91	



Ситуационный план



Условные обозначения



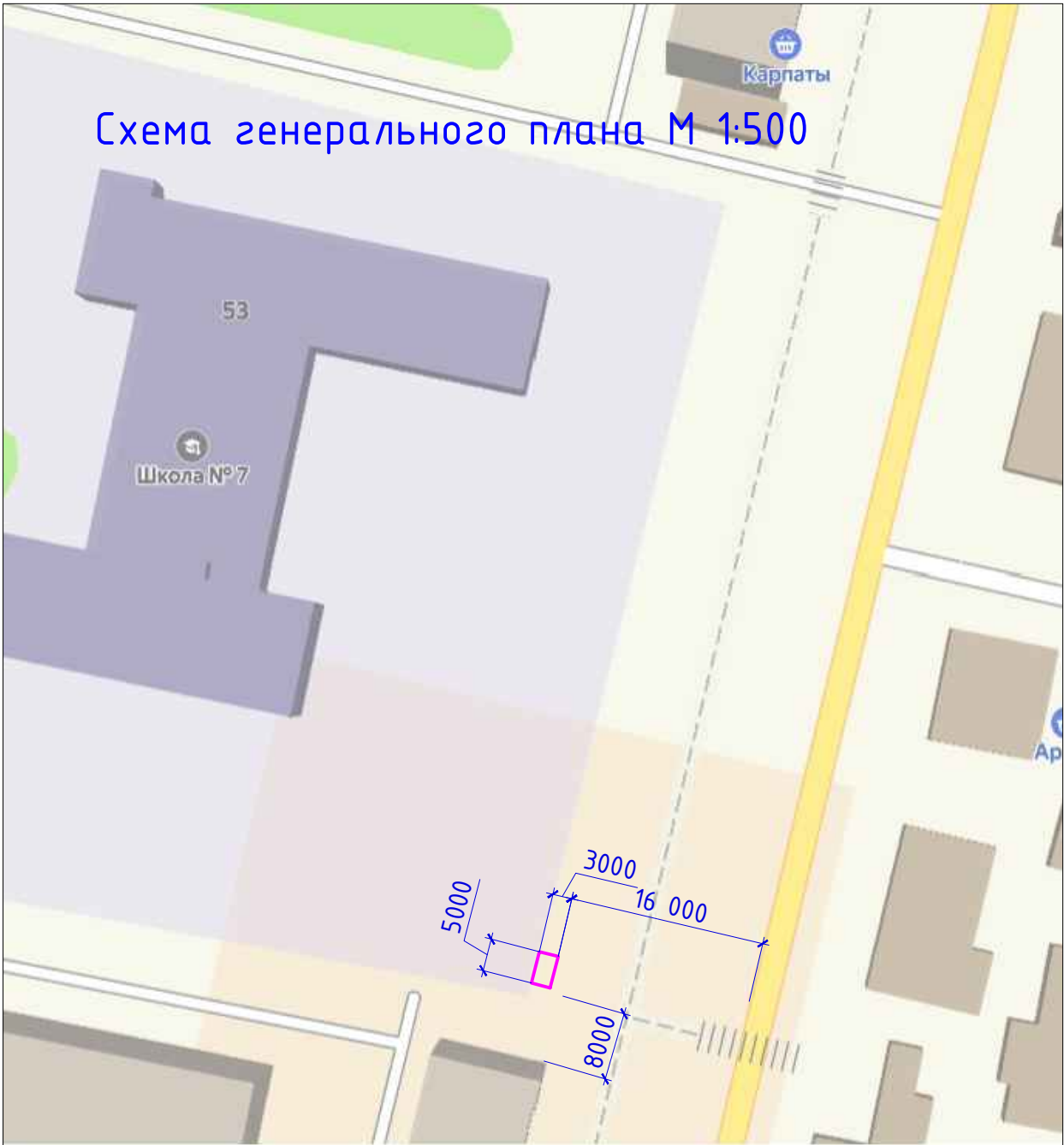
Место положения нестационарного торгового объекта (НТО)



Объект НТО на ситуационном плане

Параметры	Данные	Прим.
Кадастровый номер	95:29:0000000:23341	
Площадь	7 м ²	
Собственность	Муниципальная собственность	
Использование	для размещения торгового киоска	
Категория	Земли жилой и общественной застройки	
Адрес	ЛНР, г. Рубежное, остановка "Гостиница" р-н ул. Менделеева, д. 30	
Начальная стоимость, руб.	см. Приложение № 2 к Постановлению АГО г. Рубежное от 26.08.2024 № 91	

Схема генерального плана М 1:500



Условные обозначения



Место положения нестационарного торгового объекта (НТО)



Объект НТО на ситуационном плане

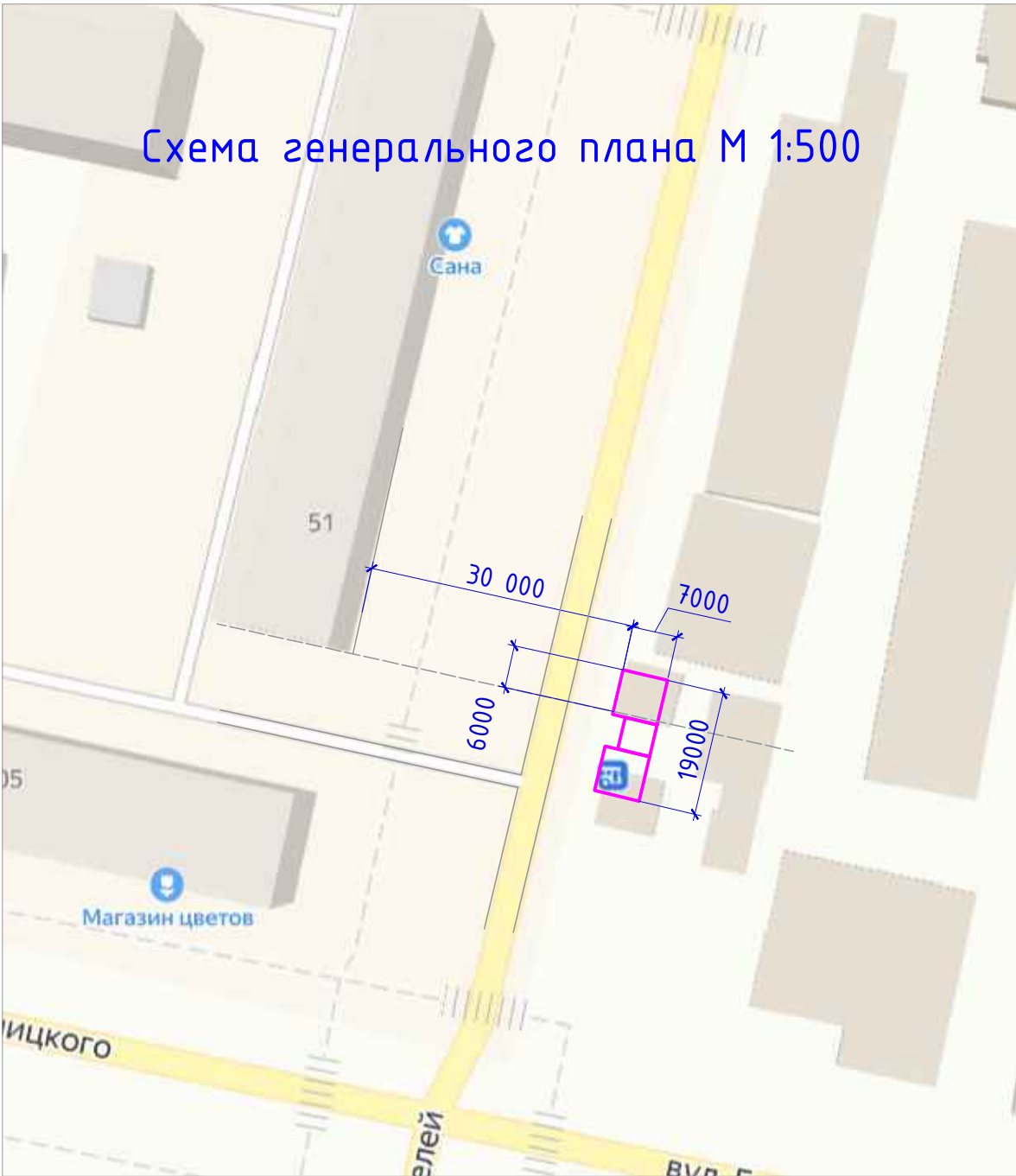
90_Р-н ул. Освободителей, д. 51 возле СШ № 7

Ситуационный план



Параметры	Данные	Прим.
Кадастровый номер	95:29:0101066:284	
Площадь	11 м ²	
Собственность	Муниципальная собственность	
Использование	для размещения торгового киоска	
Категория	Земли жилой и общественной застройки	
Адрес	ЛНР, г. Рубежное, р-н ул. Освободителей, д. 51 возле СШ № 7	
Начальная стоимость, руб.	см. Приложение № 2 к Постановлению АГО г. Рубежное от 26.08.2024 № 91	

Отдел градостроительства и архитектуры АГО г. Рубежное



Условные обозначения



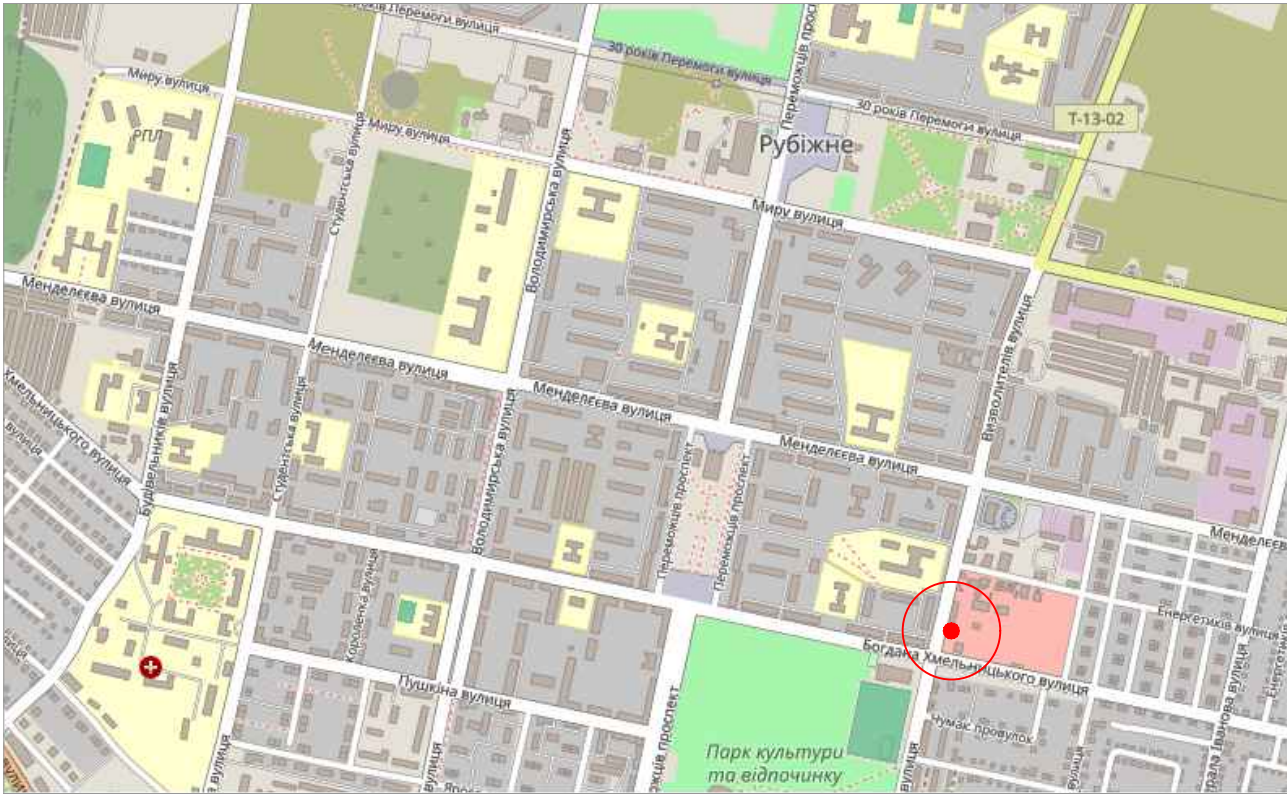
Место положения нестационарного торгового объекта (НТО)



Объект НТО на ситуационном плане

91_Остановка "Рынок" р-н ул. Освободителей, д. 90б

Ситуационный план



Параметры	Данные	Прим.
Кадастровый номер	95:29:0000000:23383	
Площадь	52 м ²	
Собственность	Муниципальная собственность	
Использование	для размещения торгового павильона	
Категория	Земли жилой и общественной застройки	
Адрес	ЛНР, г. Рубежное, остановка "Рынок" р-н ул. Освободителей, д. 90б	
Начальная стоимость, руб.	см. Приложение № 2 к Постановлению АГО г. Рубежное от 26.08.2024 № 91	

Отдел градостроительства и архитектуры АГО г. Рубежное

Схема генерального плана М 1:1000



Условные обозначения

- Место положения нестационарного торгового объекта (НТО)
- Объект НТО на ситуационном плане

Ситуационный план



Параметры	Данные	Прим.
Кадастровый номер		
Площадь	12 м ²	
Собственность	Муниципальная собственность	
Использование	для размещения торгового киоска	
Категория	Земли жилой и общественной застройки	
Адрес	ЛНР, г. Рубежное, р-н автовокзала	
Начальная стоимость, руб.	см. Приложение № 2 к Постановлению АГО г. Рубежное от 26.08.2024 № 91	

Схема генерального плана М 1:1000



Условные обозначения

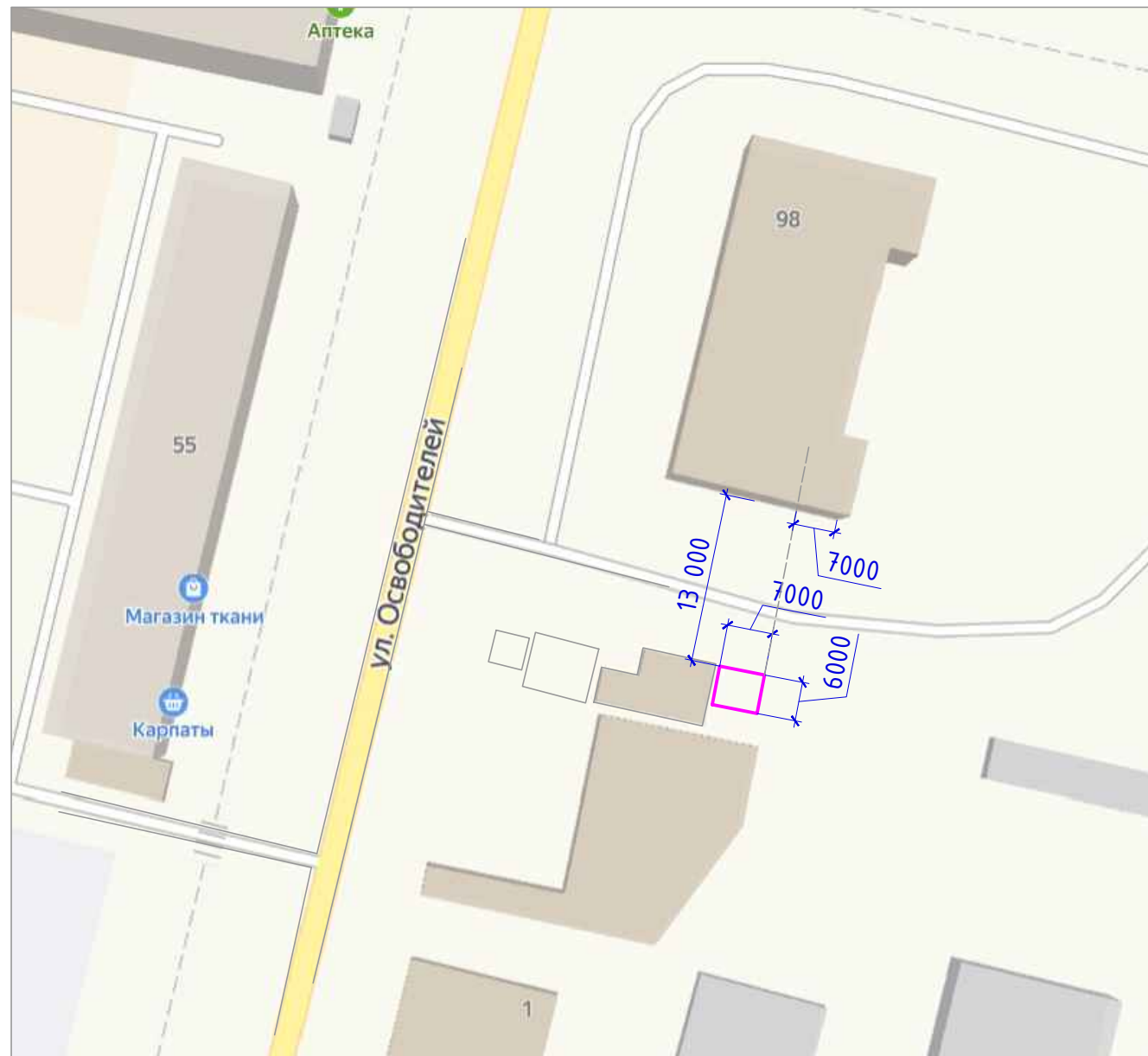
- Место положения нестационарного торгового объекта (НТО)
- Объект НТО на ситуационном плане

Ситуационный план



Параметры	Данные	Прим.
Кадастровый номер		
Площадь	30 м²	
Собственность	Муниципальная собственность	
Использование	для размещения торгового павильона	
Категория	Земли жилой и общественной застройки	
Адрес	ЛНР, г. Рубежное, р-н автовокзала	
Начальная стоимость, руб.	см. Приложение № 2 к Постановлению АГО г. Рубежное от 26.08.2024 № 91	

Схема генерального плана М 1:500



Условные обозначения

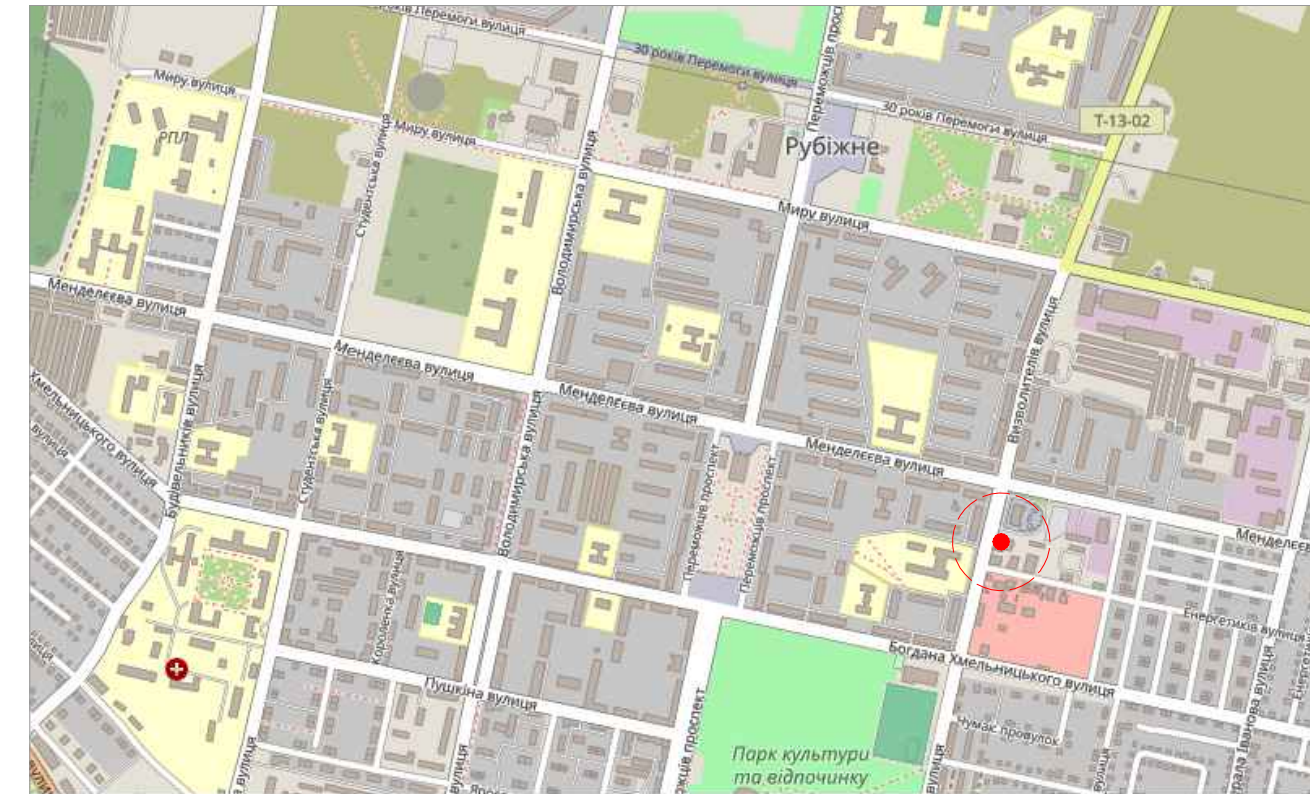


Место положения нестационарного торгового объекта (НТО)



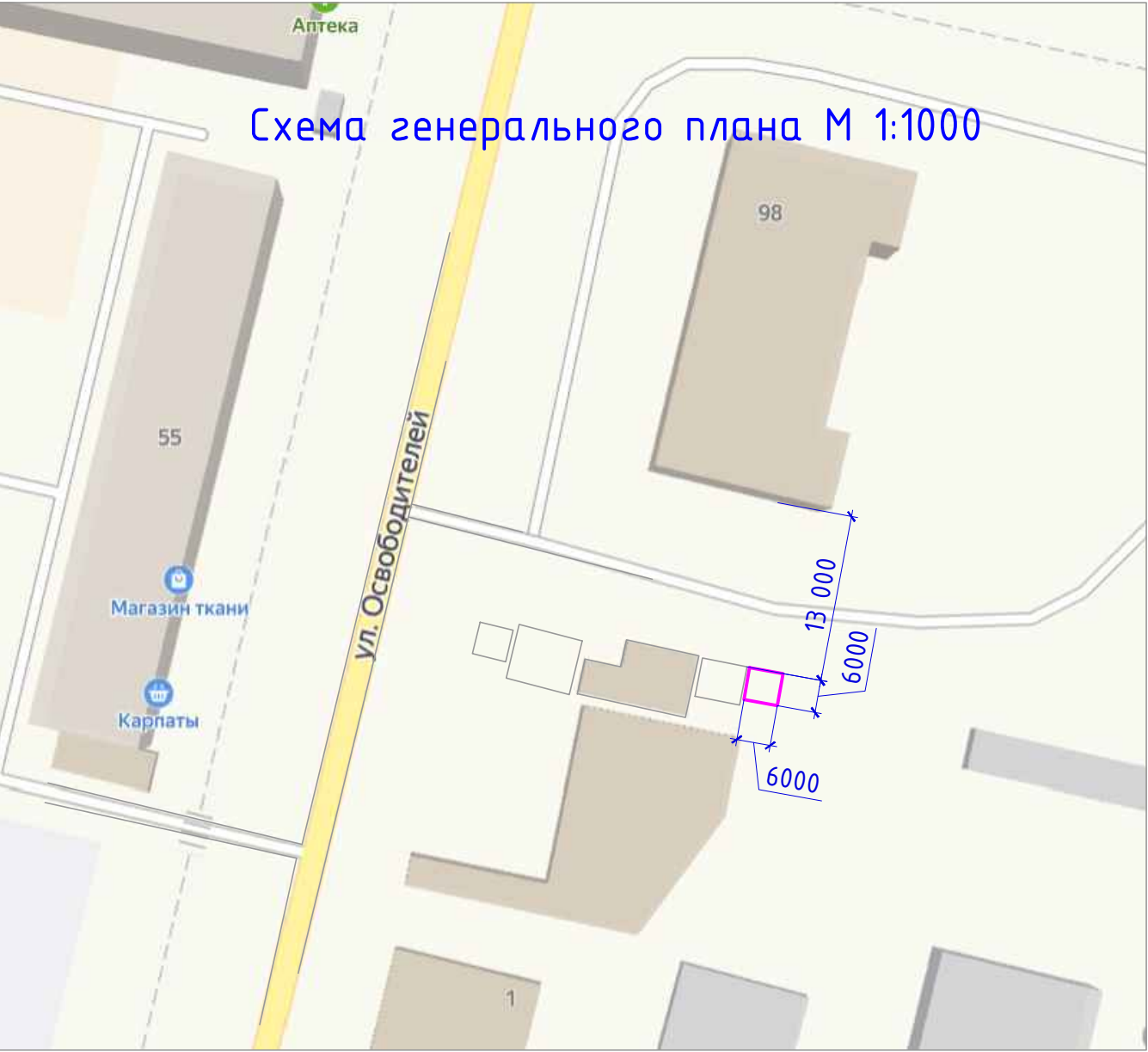
Объект НТО на ситуационном плане

Ситуационный план



Параметры	Данные	Прим.
Кадастровый номер		
Площадь	20 м ²	
Собственность	Муниципальная собственность	
Использование	для размещения торгового павильона	
Категория	Земли жилой и общественной застройки	
Адрес	ЛНР, г. Рубежное, р-н автовокзала	
Начальная стоимость, руб.	см. Приложение № 2 к Постановлению АГО г. Рубежное от 26.08.2024 № 91	

Отдел градостроительства и архитектуры АГО г. Рубежное



Условные обозначения



Место положения нестационарного торгового объекта (НТО)



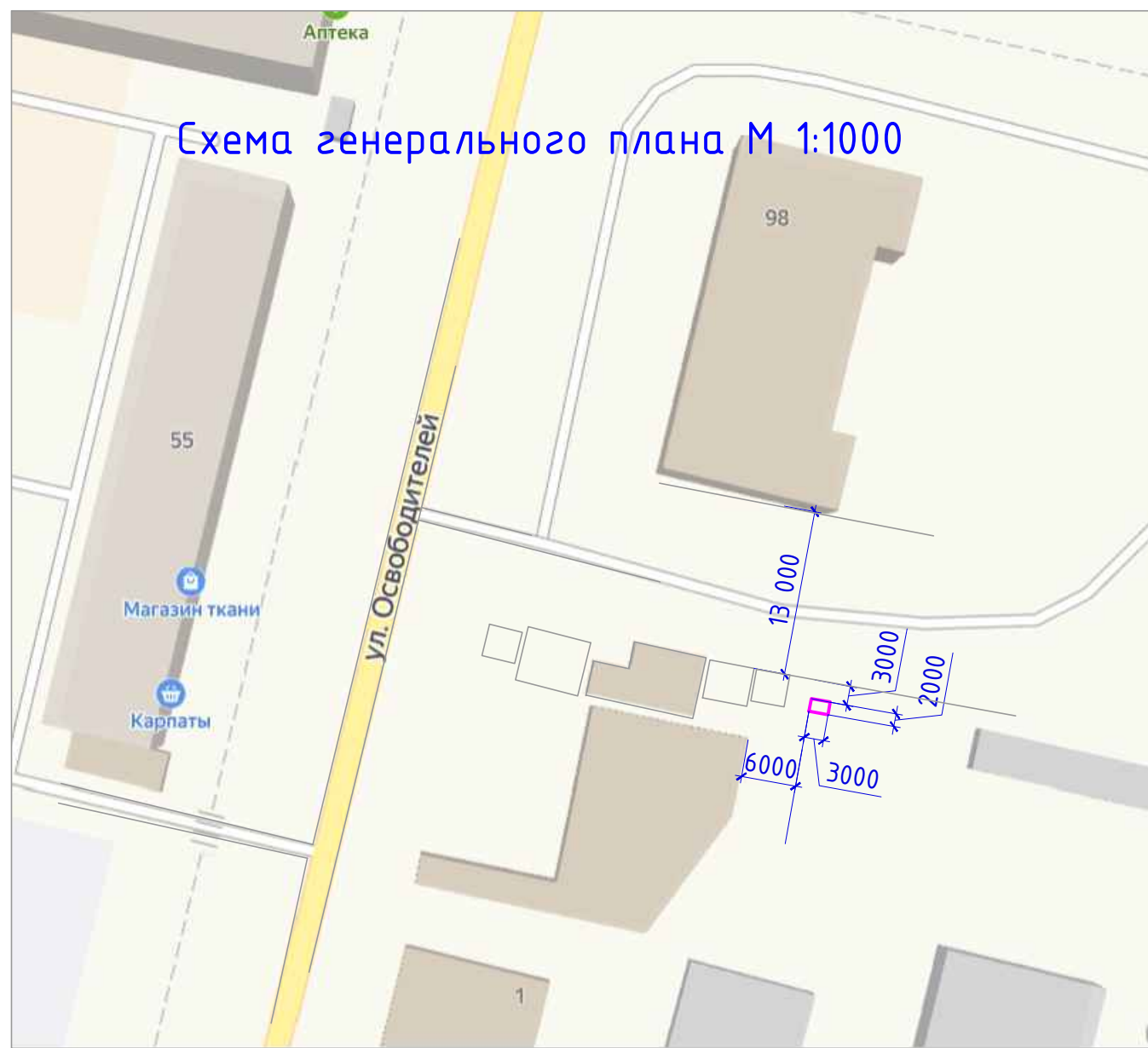
Объект НТО на ситуационном плане

95_Р-н автовокзала

Ситуационный план



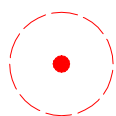
Параметры	Данные	Прим.
Кадастровый номер		
Площадь	15 м ²	
Собственность	Муниципальная собственность	
Использование	для размещения торгового киоска	
Категория	Земли жилой и общественной застройки	
Адрес	ЛНР, г. Рубежное, р-н автовокзала	
Начальная стоимость, руб.	см. Приложение № 2 к Постановлению АГО г. Рубежное от 26.08.2024 № 91	



Условные обозначения



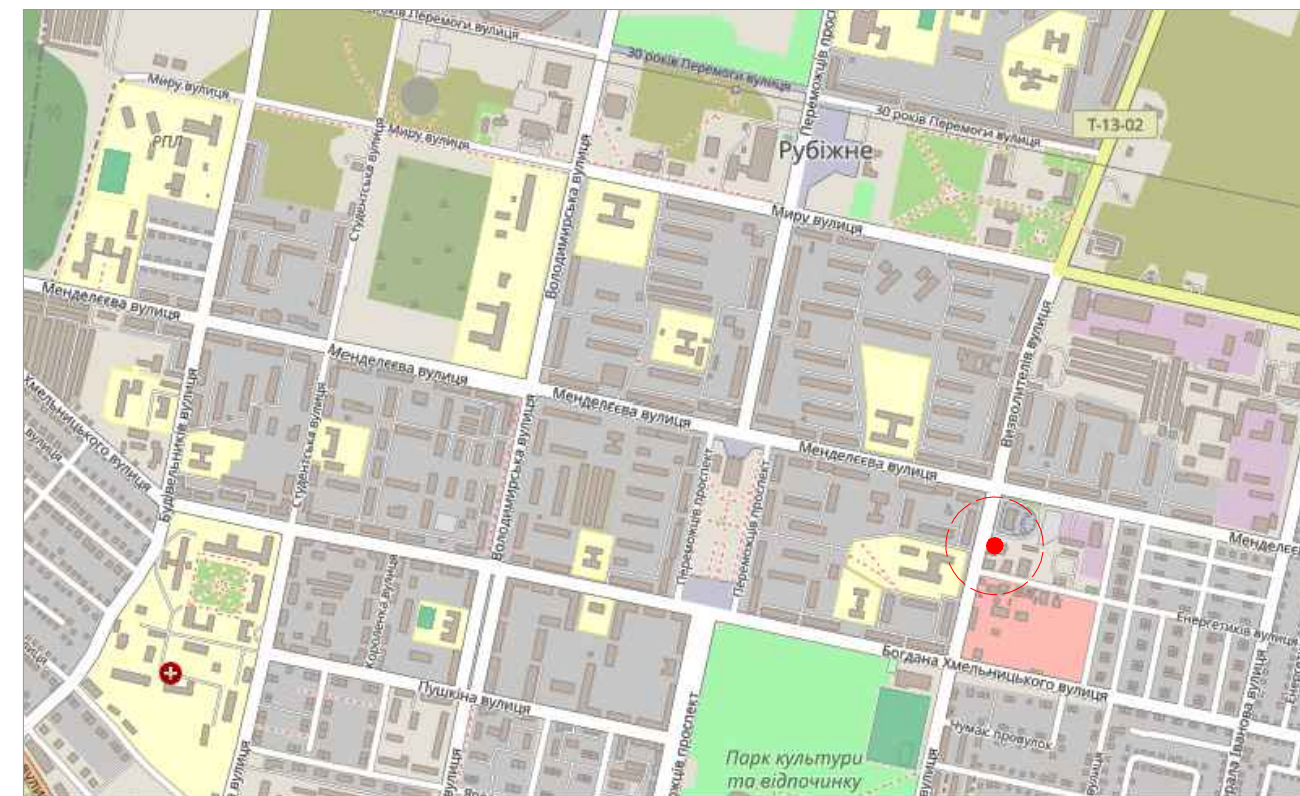
Место положения нестационарного торгового объекта (НТО)



Объект НТО на ситуационном плане

96_Р-н автовокзала

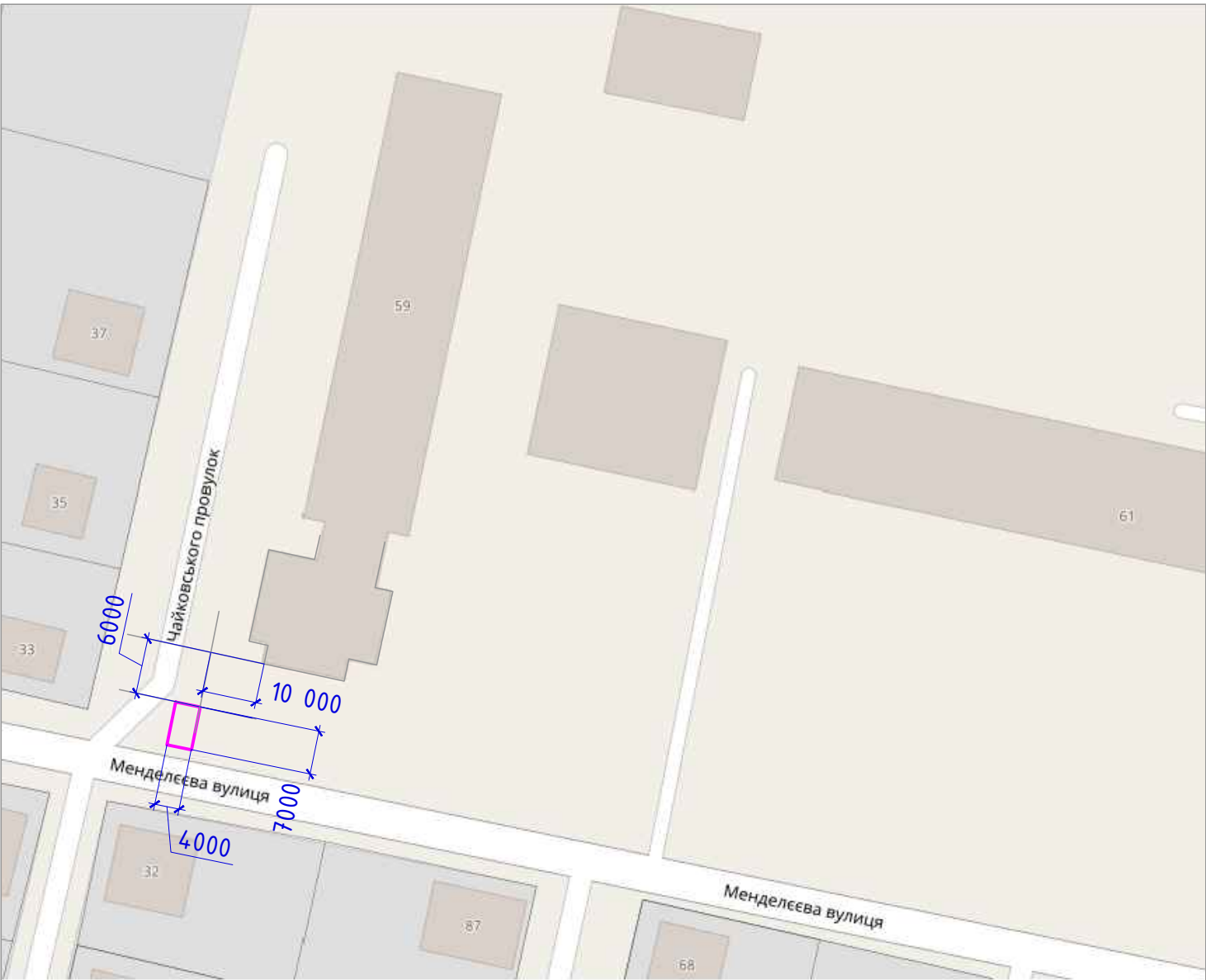
Ситуационный план



Параметры	Данные	Прим.
Кадастровый номер		
Площадь	8 м ²	
Собственность	Муниципальная собственность	
Использование	для размещения торгового киоска	
Категория	Земли жилой и общественной застройки	
Адрес	ЛНР, г. Рубежное, р-н автовокзала	
Начальная стоимость, руб.	см. Приложение № 2 к Постановлению АГО г. Рубежное от 26.08.2024 № 91	

Отдел градостроительства и архитектуры АГО г. Рубежное

Схема генерального плана М 1:500



Условные обозначения

- Место положения нестационарного торгового объекта (НТО)
- Объект НТО на ситуационном плане

Ситуационный план



Параметры	Данные	Прим.
Кадастровый номер		
Площадь	28 м ²	
Собственность	Муниципальная собственность	
Использование	для размещения торгового павильона	
Категория	Земли жилой и общественной застройки	
Адрес	ЛНР, г. Рубежное, р-н ул. Менделеева, д. 59	
Начальная стоимость, руб.	см. Приложение № 2 к Постановлению АГО г. Рубежное от 26.08.2024 № 91	


Схема генерального плана М 1:1000



Условные обозначения



Место положения нестационарного торгового объекта (НТО)



Объект НТО на ситуационном плане

Ситуационный план



Параметры	Данные	Прим.
Кадастровый номер		
Площадь	25 м²	
Собственность	Муниципальная собственность	
Использование	для размещения торгового павильона	
Категория	Земли жилой и общественной застройки	
Адрес	ЛНР, г. Рубежное, р-н ул. Менделеева, д. 61	
Начальная стоимость, руб.	см. Приложение № 2 к Постановлению АГО г. Рубежное от 26.08.2024 № 91	

Схема генерального плана М 1:500



Условные обозначения



Место положения нестационарного торгового объекта (НТО)



Объект НТО на ситуационном плане

99_Р-н ул. Менделеева, д. 61

Ситуационный план





Параметры	Данные	Прим.
Кадастровый номер		
Площадь	15 м ²	
Собственность	Муниципальная собственность	
Использование	для размещения торгового киоска	
Категория	Земли жилой и общественной застройки	
Адрес	ЛНР, г. Рубежное, р-н ул. Менделеева, д. 61	
Начальная стоимость, руб.	см. Приложение № 2 к Постановлению АГО г. Рубежное от 26.08.2024 № 91	

Схема генерального плана М 1:500



Условные обозначения

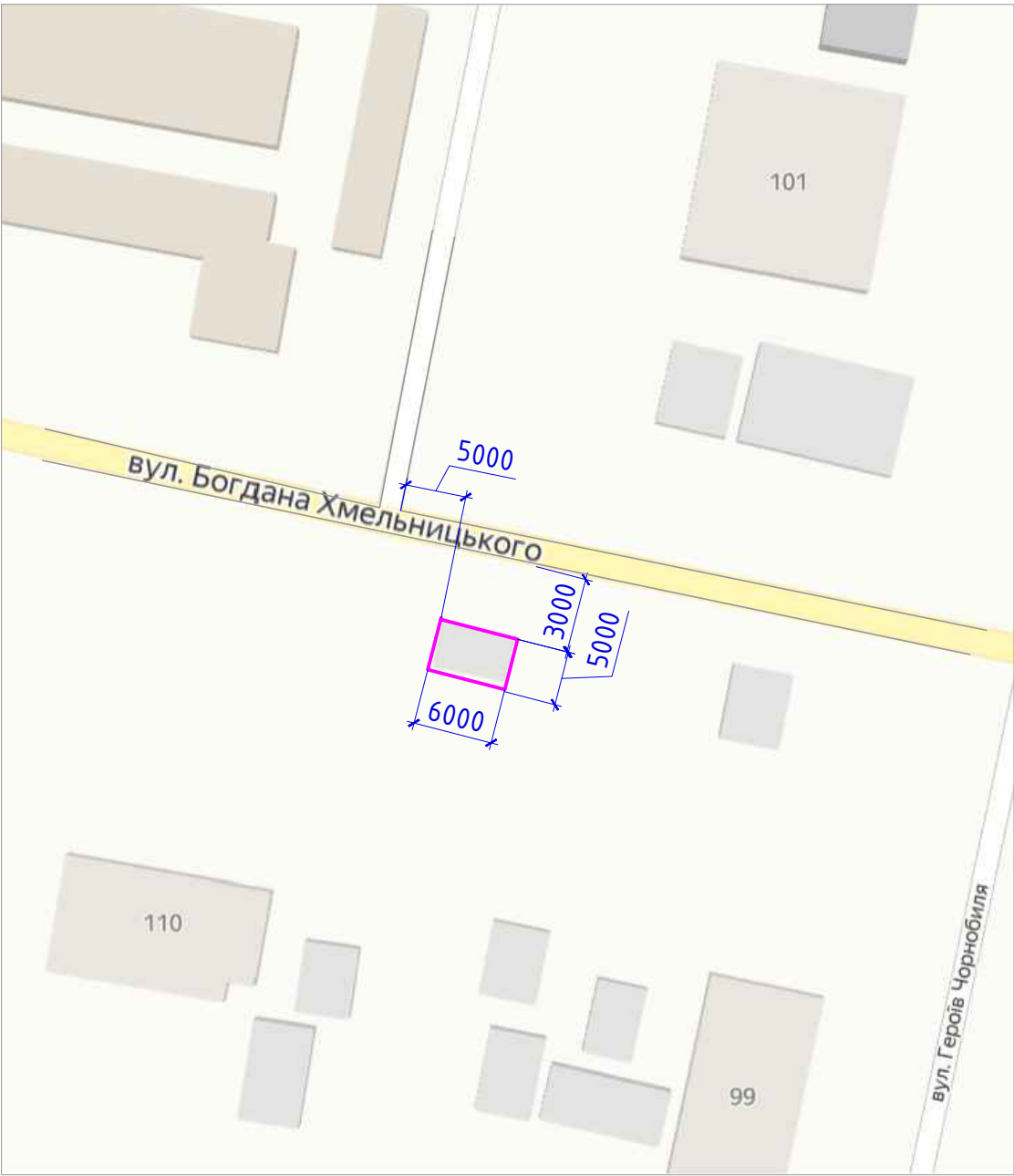
-  Место положения нестационарного торгового объекта (НТО)
-  Объект НТО на ситуационном плане

Ситуационный план



Параметры	Данные	Прим.
Кадастровый номер		
Площадь	132 м ²	
Собственность	Муниципальная собственность	
Использование	для размещения торгового павильона	
Назначение	Розничной торговли и коммерческих услуг	
Категория	Земли жилой и общественной застройки	
Адрес	ЛНР, г. Рубежное, р-н ул. Менделеева, д. 61	
Начальная стоимость, руб.	см. Приложение № 2 к Постановлению АГО г. Рубежное от 26.08.2024 № 91	

Схема генерального плана М 1:1000



Условные обозначения



Место положения нестационарного торгового объекта (НТО)

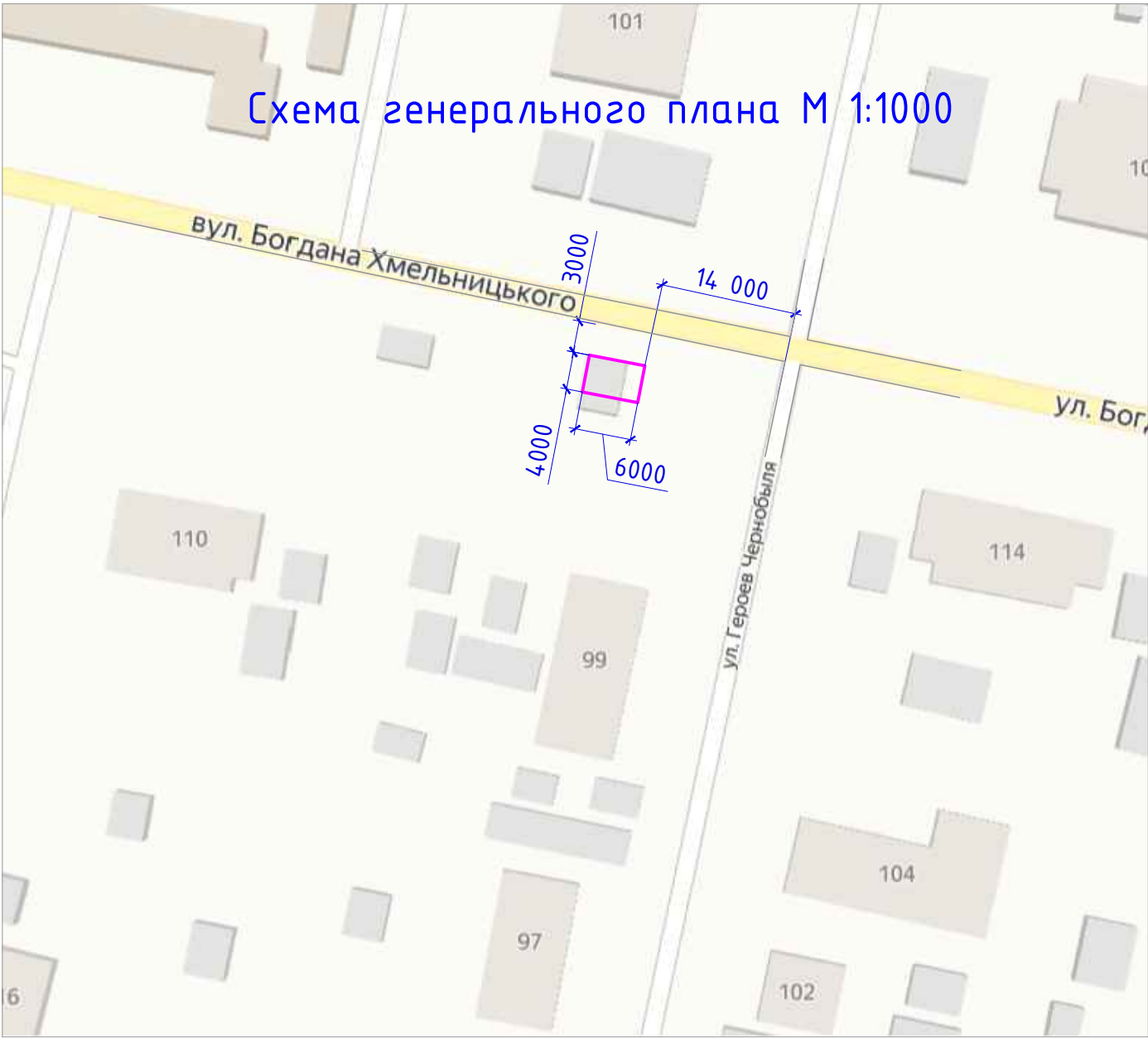


Объект НТО на ситуационном плане

Ситуационный план



Параметры	Данные	Прим.
Кадастровый номер		
Площадь	30 м ²	
Собственность	Муниципальная собственность	
Использование	для размещения торгового павильона	
Категория	Земли жилой и общественной застройки	
Адрес	ЛНР, г. Рубежное, напротив рынка ул. Б. Хмельницкого	
Начальная стоимость, руб.	см. Приложение № 2 к Постановлению АГО г. Рубежное от 26.08.2024 № 91	
Отдел градостроительства и архитектуры АГО г. Рубежное		



102_Пересечение ул. Б. Хмельницкого и ул. Советская

Ситуационный план



Условные обозначения



Место положения нестационарного торгового объекта (НТО)



Объект НТО на ситуационном плане

Параметры	Данные	Прим.
Кадастровый номер		
Площадь	24 м ²	
Собственность	Муниципальная собственность	
Использование	для размещения торгового киоска	
Категория	Земли жилой и общественной застройки	
Адрес	ЛНР, г. Рубежное, пересечение ул. Б. Хмельницкого и ул. Советская	
Начальная стоимость, руб.	см. Приложение № 2 к Постановлению АГО г. Рубежное от 26.08.2024 № 91	

103_ул. Иванова, д. 50а

Ситуационный план

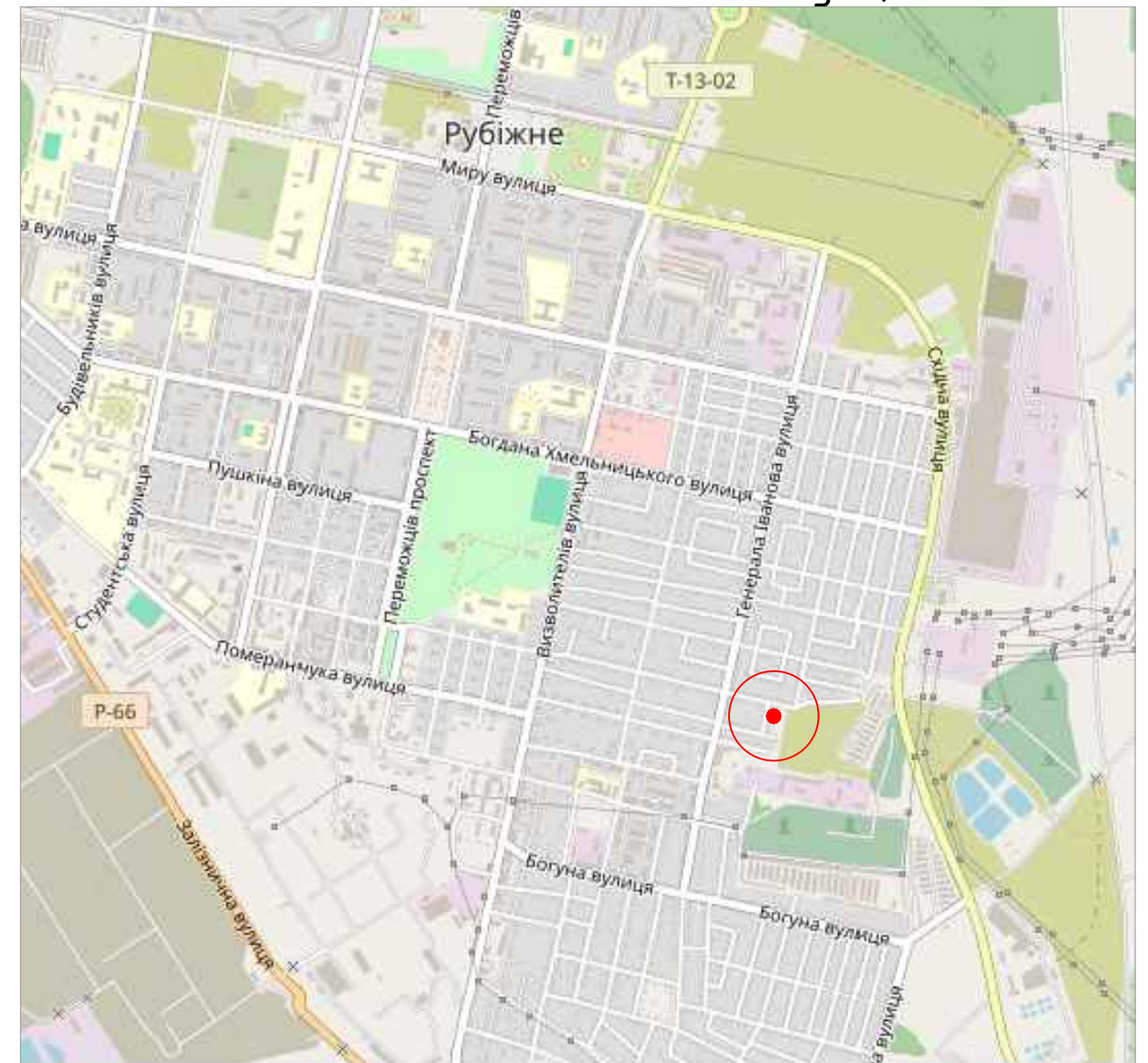
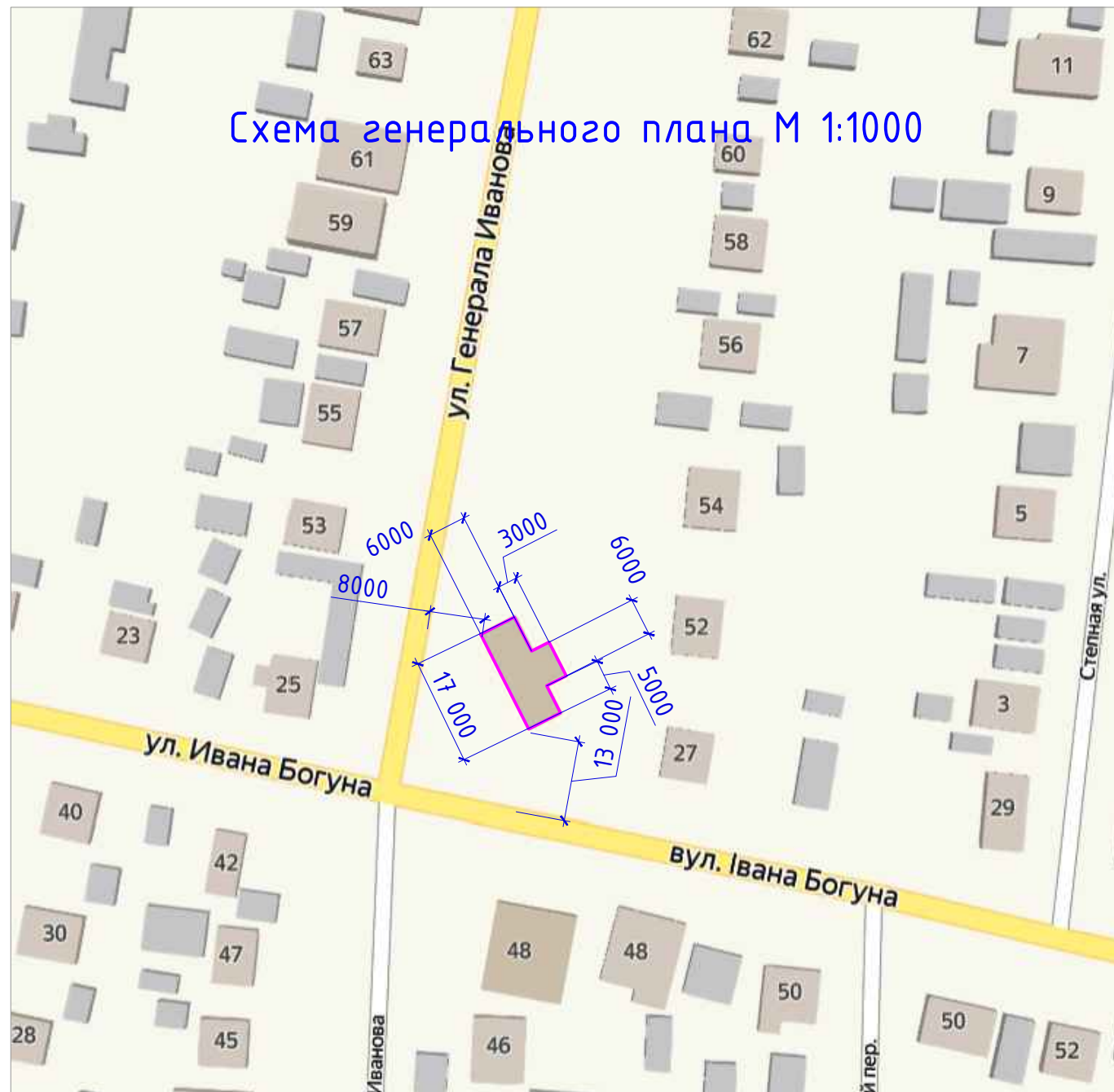


Схема генерального плана М 1:1000



Условные обозначения



Место положения нестационарного торгового объекта (НТО)



Объект НТО на ситуационном плане

Параметры	Данные	Прим.
Кадастровый номер		
Площадь	58 м ²	
Собственность	Муниципальная собственность	
Использование	для размещения торгового павильона	
Категория	Земли жилой и общественной застройки	
Адрес	ЛНР, г. Рубежное, ул. Иванова, д. 50а	
Начальная стоимость, руб.	см. Приложение № 2 к Постановлению АГО г. Рубежное от 26.08.2024 № 91	

Отдел градостроительства и архитектуры АГО г. Рубежное



Условные обозначения



Место положения нестационарного торгового объекта (НТО)



Объект НТО на ситуационном плане

104_Р-н ул. 3. Космодемьянской, д. 8

Ситуационный план





Параметры	Данные	Прим.
Кадастровый номер		
Площадь	192 м ²	
Собственность	Муниципальная собственность	
Использование	для размещения торгового павильона	
Категория	Земли жилой и общественной застройки	
Адрес	ЛНР, г. Рубежное, р-н ул. 3. Космодемьянской, д. 8	
Начальная стоимость, руб.	см. Приложение № 2 к Постановлению АГО г. Рубежное от 26.08.2024 № 91	

Схема генерального плана М 1:1000



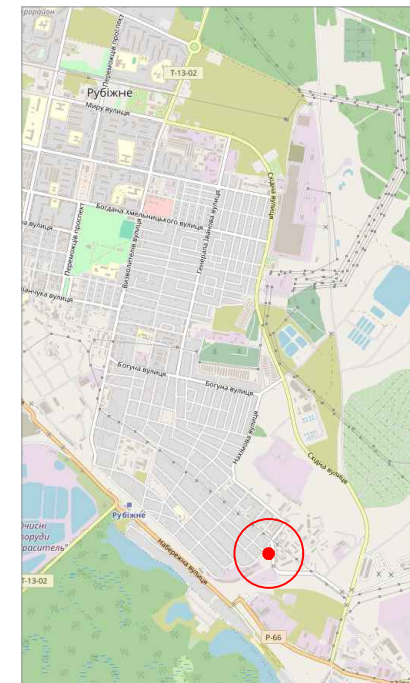
Условные обозначения

 Место положения нестационарного торгового объекта (НТО)

 Объект НТО на ситуационном плане

105_Остановка "Паркетный завод"

Ситуационный план



Параметры	Данные	Прим.
Кадастровый номер		
Площадь	58 м ²	
Собственность	Муниципальная собственность	
Использование	для размещения торгового павильона	
Категория	Земли жилой и общественной застройки	
Адрес	ЛНР, г. Рубежное, остановка "Паркетный завод"	
Начальная стоимость, руб.	см. Приложение № 2 к Постановлению АГО г. Рубежное от 26.08.2024 № 91	

Отдел градостроительства и архитектуры АГО г. Рубежное


Схема генерального плана М 1:1000



Условные обозначения

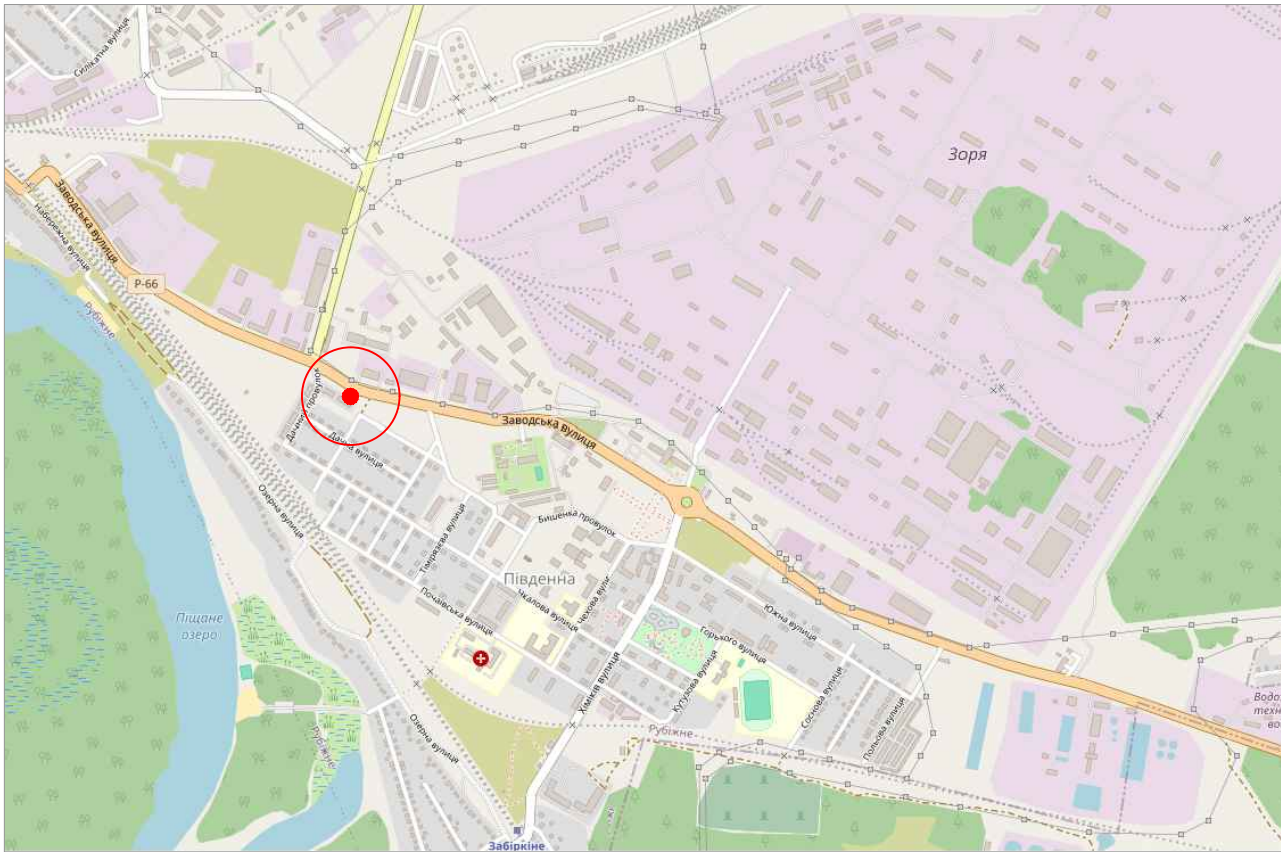


Место положения нестационарного торгового объекта (НТО)



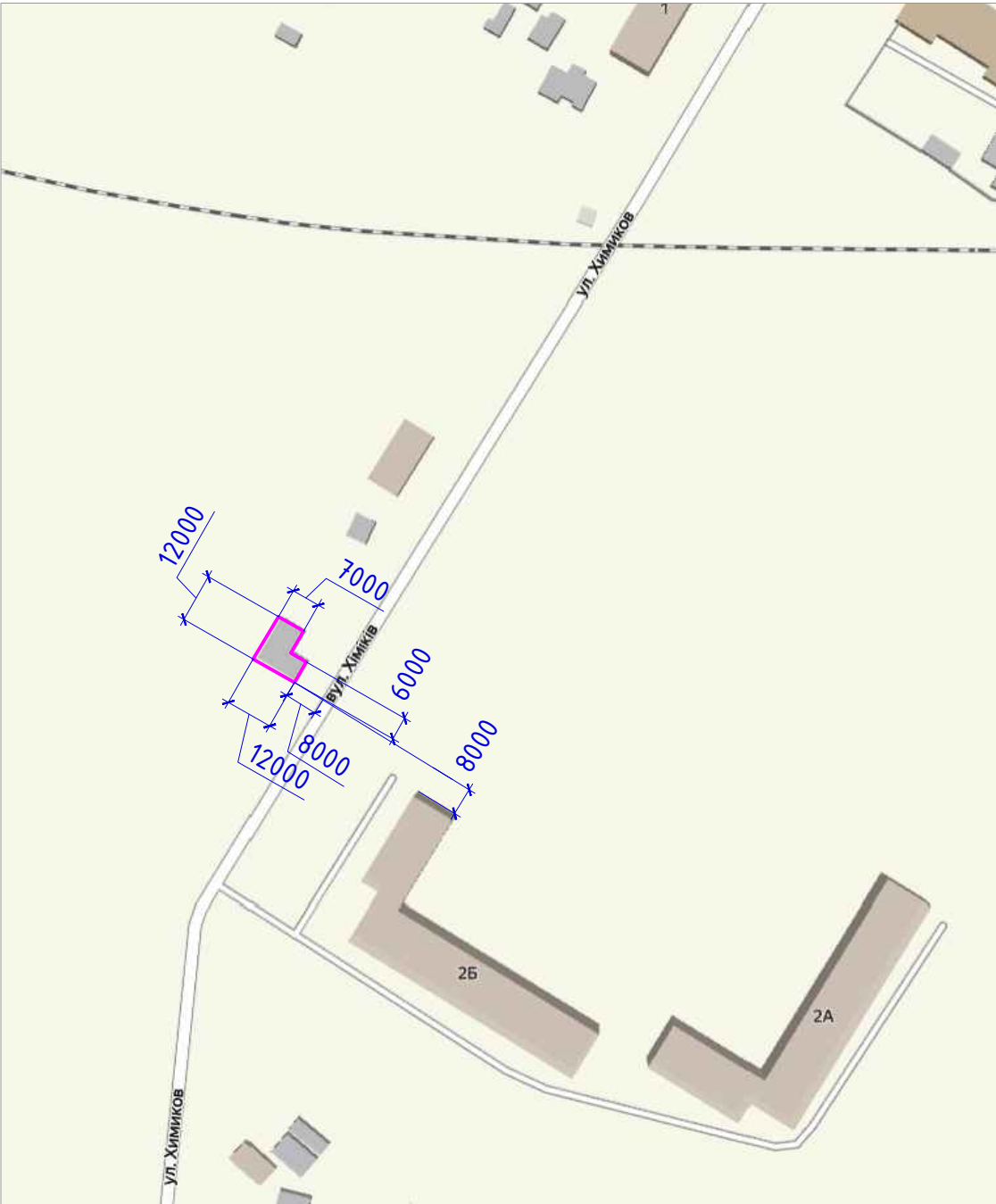
Объект НТО на ситуационном плане

Ситуационный план



Параметры	Данные	Прим.
Кадастровый номер		
Площадь	46 м ²	
Собственность	Муниципальная собственность	
Использование	для размещения торгового павильона	
Категория	Земли жилой и общественной застройки	
Адрес	ЛНР, г. Рубежное, ул. Заводская, д. 33а	
Начальная стоимость, руб.	см. Приложение № 2 к Постановлению АГО г. Рубежное от 26.08.2024 № 91	

Схема генерального плана М 1:1000



Условные обозначения

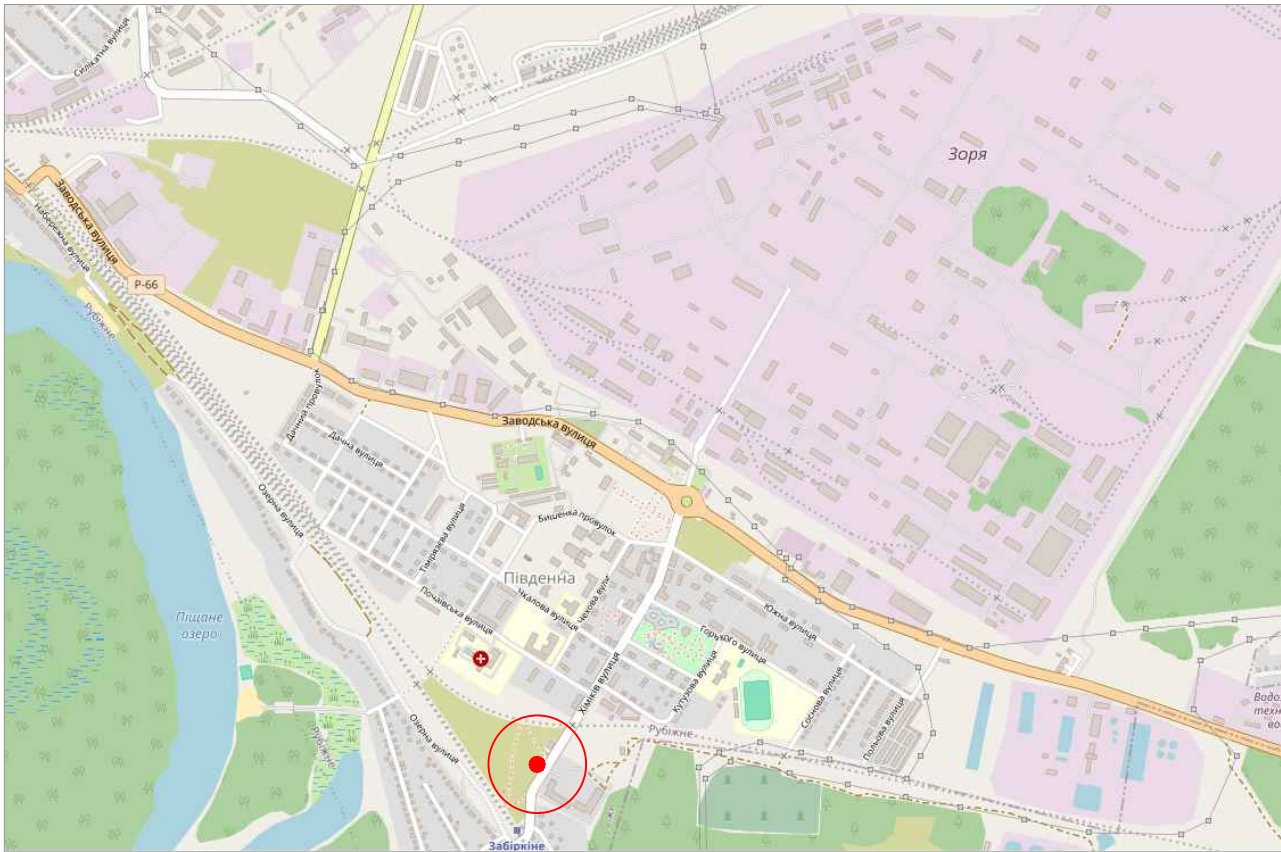


Место положения нестационарного торгового объекта (НТО)



Объект НТО на ситуационном плане

Ситуационный план

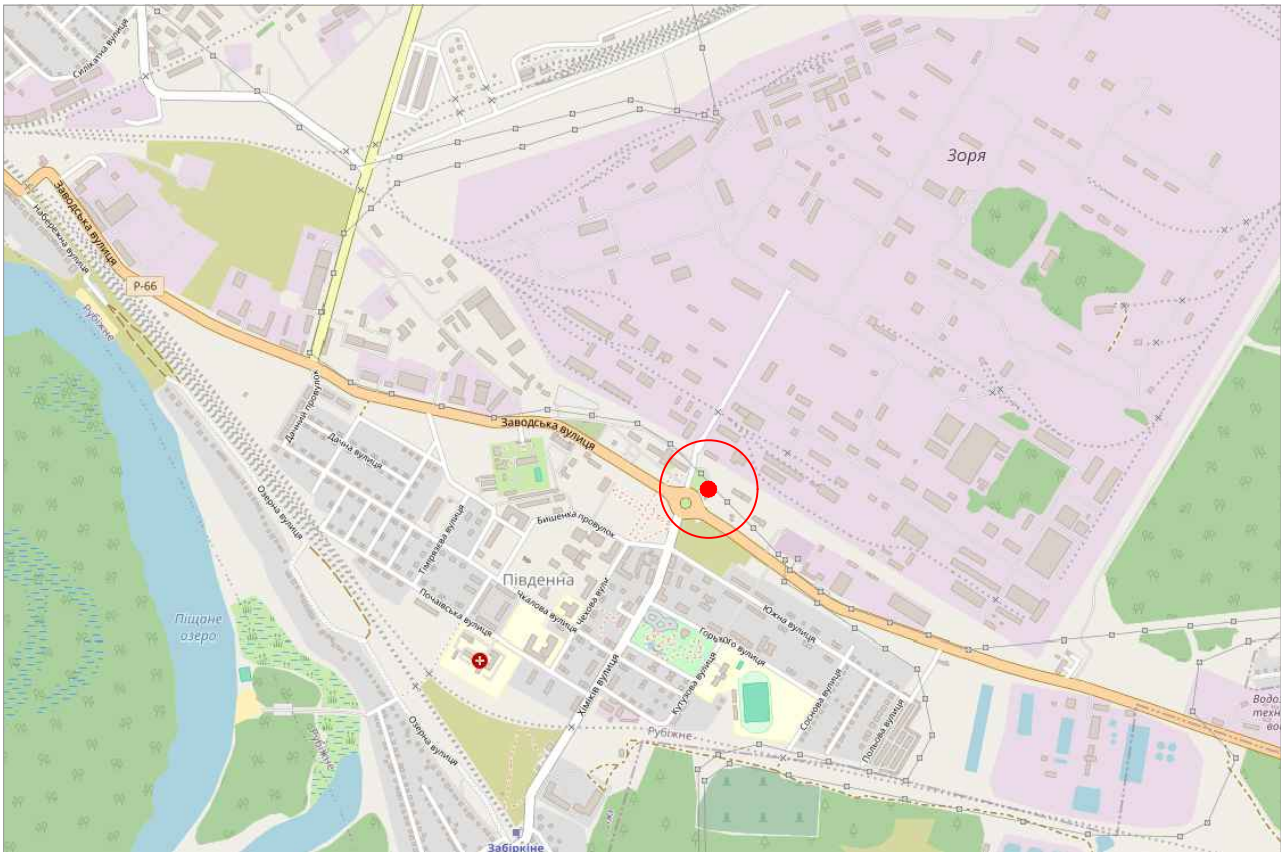


Параметры	Данные	Прим.
Кадастровый номер		
Площадь	120 м ²	
Собственность	Муниципальная собственность	
Использование	для размещения торгового павильона	
Категория	Земли жилой и общественной застройки	
Адрес	ЛНР, г. Рубежное, р-н ул. Держинского, д. 2б	
Начальная стоимость, руб.	см. Приложение № 2 к Постановлению АГО г. Рубежное от 26.08.2024 № 91	

Схема генерального плана М 1:1000




Ситуаційний план



Условные обозначения



Место положения нестационарного торгового объекта (НТО)



Объект НТО на ситуационном плане

Параметры	Данные	Прим.
Кадастровый номер		
Площадь	15 м²	
Собственность	Муниципальная собственность	
Использование	для размещения торгового киоска	
Категория	Земли жилой и общественной застройки	
Адрес	ЛНР, г. Рубежное, р-н проходной РКХЗ "Заря"	
Начальная стоимость, руб.	см. Приложение № 2 к Постановлению АГО г. Рубежное от 26.08.2024 № 91	

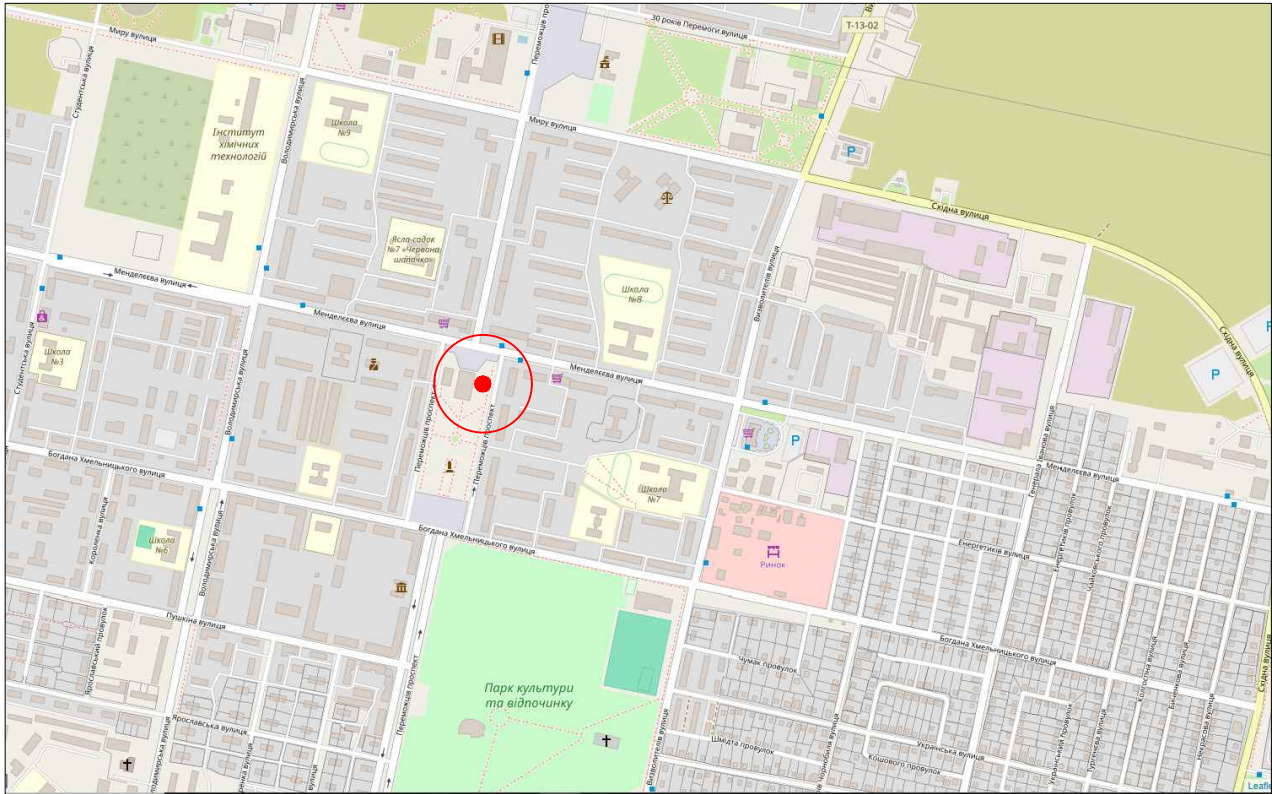
Схема генерального плана М 1:1000



Условные обозначения

- Место положения нестационарного торгового объекта (НТО)
- Объект НТО на ситуационном плане

Ситуационный план



Параметры	Данные	Прим.
Кадастровый номер		
Площадь	15 м ²	
Собственность	Муниципальная собственность	
Использование	для размещения торгового киоска	
Категория	Земли жилой и общественной застройки	
Адрес	ЛНР, г. Рубежное, р-н кинотеатра "Комсомолец"	
Начальная стоимость, руб.	см. Приложение № 2 к Постановлению АГО г. Рубежное от 26.08.2024 № 91	
Отдел градостроительства и архитектуры АГО г. Рубежное		

Схема генерального плана М 1:1000



Условные обозначения



Место положения нестационарного торгового объекта (НТО)



Объект НТО на ситуационном плане

Ситуационный план





Параметры	Данные	Прим.
Кадастровый номер		
Площадь	10 м ²	
Собственность	Муниципальная собственность	
Использование	для размещения торгового киоска	
Категория	Земли жилой и общественной застройки	
Адрес	ЛНР, г. Рубежное, р-н зоомагазина ул. Менделеева, д. 14	
Начальная стоимость, руб.	см. Приложение № 2 к Постановлению АГО г. Рубежное от 26.08.2024 № 91	

Схема генерального плана М 1:1000

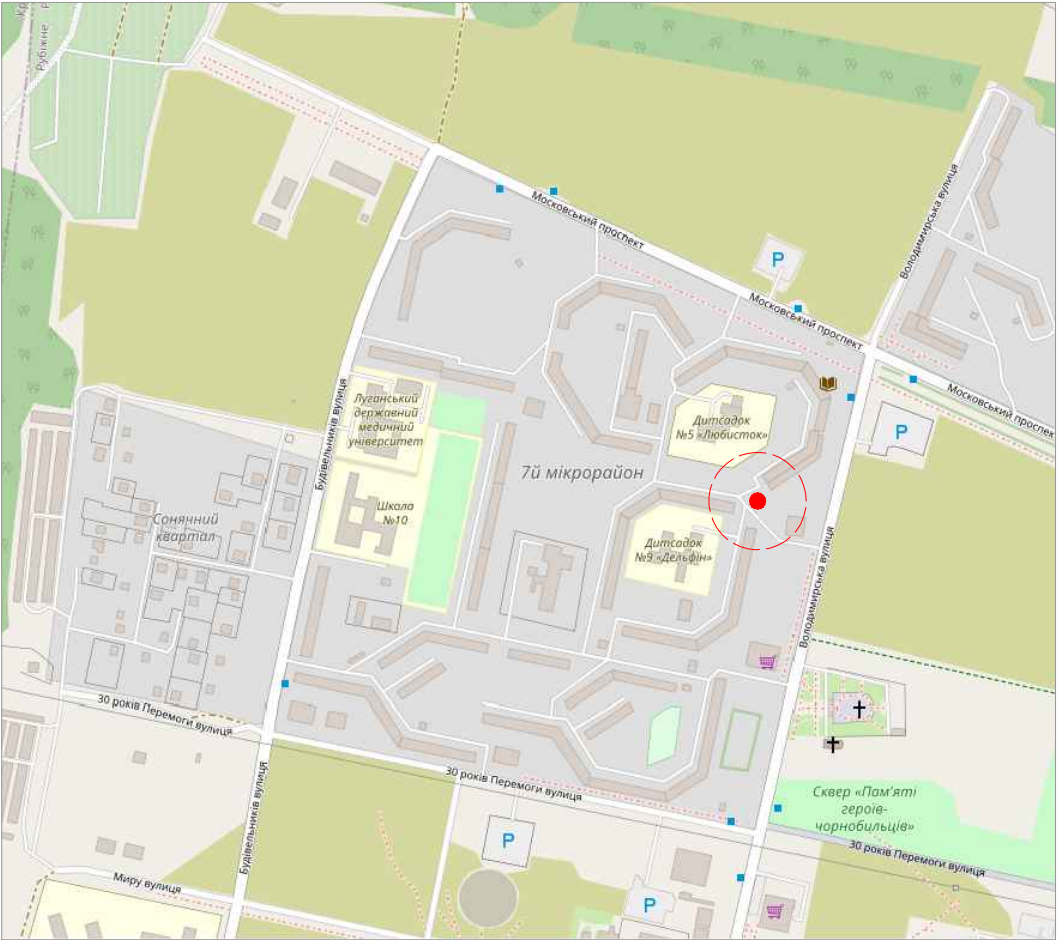


Условные обозначения

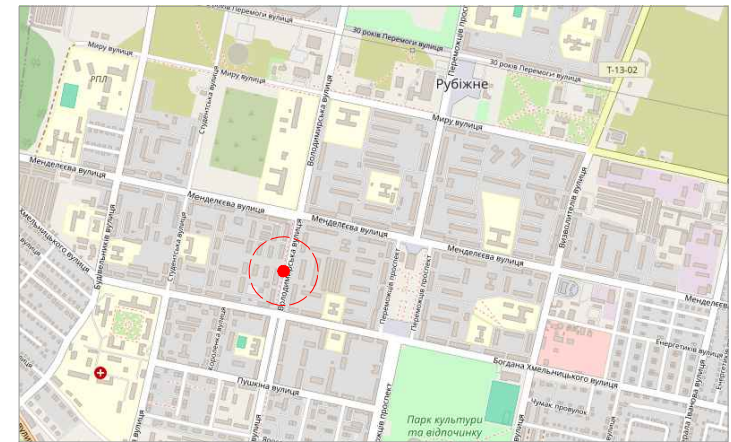
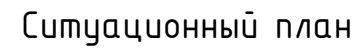
-  Место положения нестационарного торгового объекта (НТО)
-  Объект НТО на ситуационном плане

111_Р-н ул. Ленина, д. 49б

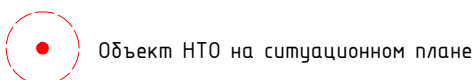
Ситуационный план



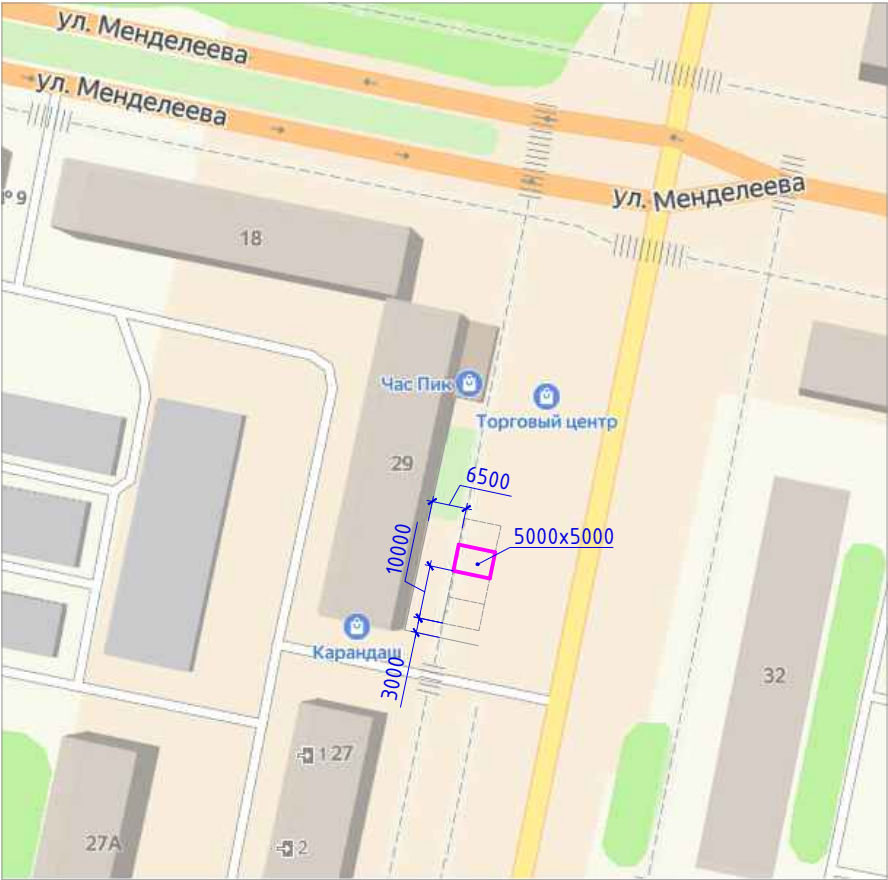
Параметры	Данные	Прим.
Кадастровый номер		
Площадь	90 м ²	
Собственность	Муниципальная собственность	
Использование	для размещения торгового павильона	
Категория	Земли жилой и общественной застройки	
Адрес	ЛНР, г. Рубежное, р-н ул. Ленина, д. 49б	
Начальная стоимость, руб.	см. Приложение № 2 к Постановлению АГО г. Рубежное от 26.08.2024 № 91	



☐ Место положения нестационарного торгового объекта (НТО)



Параметры	Данные	Прим.
Кадастровый номер		
Площадь	25 м ²	
Собственность	Муниципальная собственность	
Использование	для размещения ряда торговых павильонов	
Категория	Земли жилой и общественной застройки	
Адрес	ЛНР, г. Рубежное, р-н ул. Ленина, д. 29	
Начальная стоимость, руб.	см. Приложение № 2 к Постановлению АГО г. Рубежное от 26.08.2024 № 91	
Отдел градостроительства и архитектуры АГО г. Рубежное		



Условные обозначения

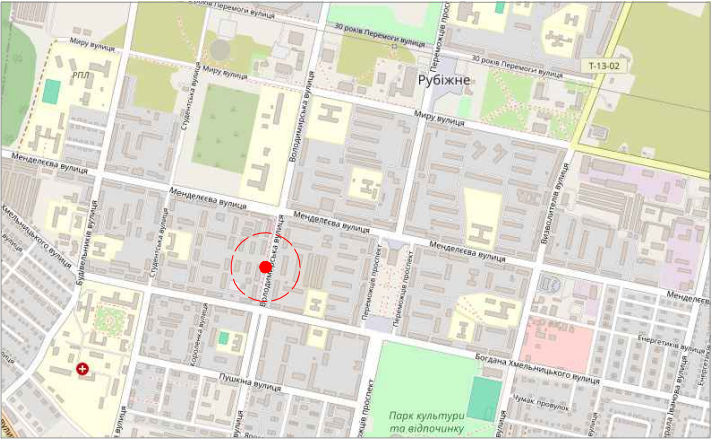


Место положения нестационарного торгового объекта (НТО)



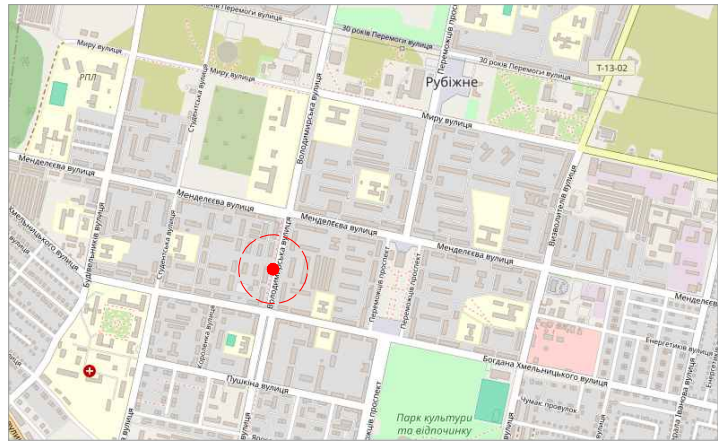
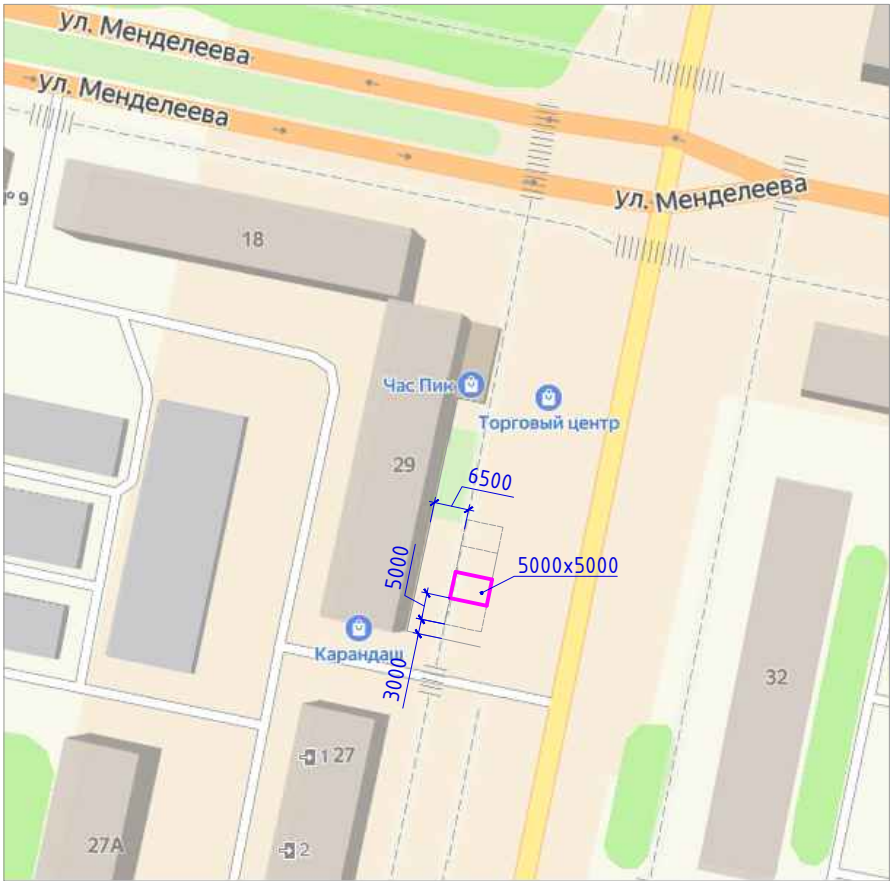
Объект НТО на ситуационном плане

Ситуационный план



Параметры	Данные	Прим.
Кадастровый номер		
Площадь	25 м ²	
Собственность	Муниципальная собственность	
Использование	для размещения ряда торговых павильонов	
Категория	Земли жилой и общественной застройки	
Адрес	ЛНР, г. Рубежное, р-н ул. Ленина, д. 29	
Начальная стоимость, руб.	см. Приложение № 2 к Постановлению АГО г. Рубежное от 26.08.2024 № 91	

Ситуационный план



Условные обозначения

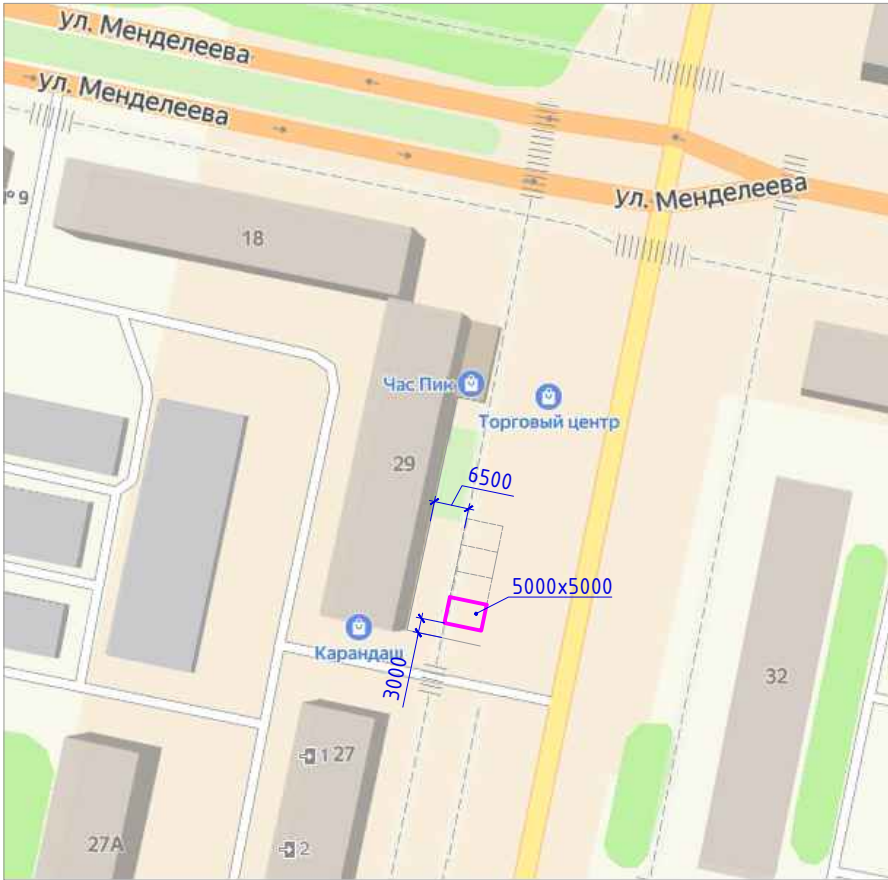


Место положения нестационарного торгового объекта (НТО)





Объект НТО на ситуационном плане

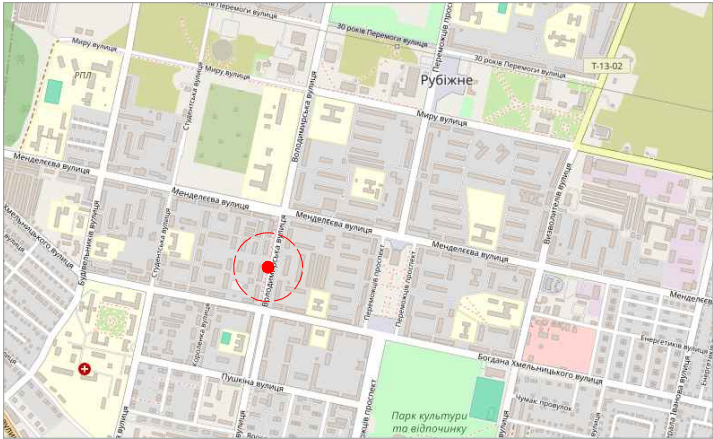
Параметры	Данные	Прим.
Кадастровый номер		
Площадь	25 м ²	
Собственность	Муниципальная собственность	
Использование	для размещения ряда торговых павильонов	
Категория	Земли жилой и общественной застройки	
Адрес	ЛНР, г. Рубежное, р-н ул. Ленина, д. 29	
Начальная стоимость, руб.	см. Приложение № 2 к Постановлению АГО г. Рубежное от 26.08.2024 № 91	



Условные обозначения

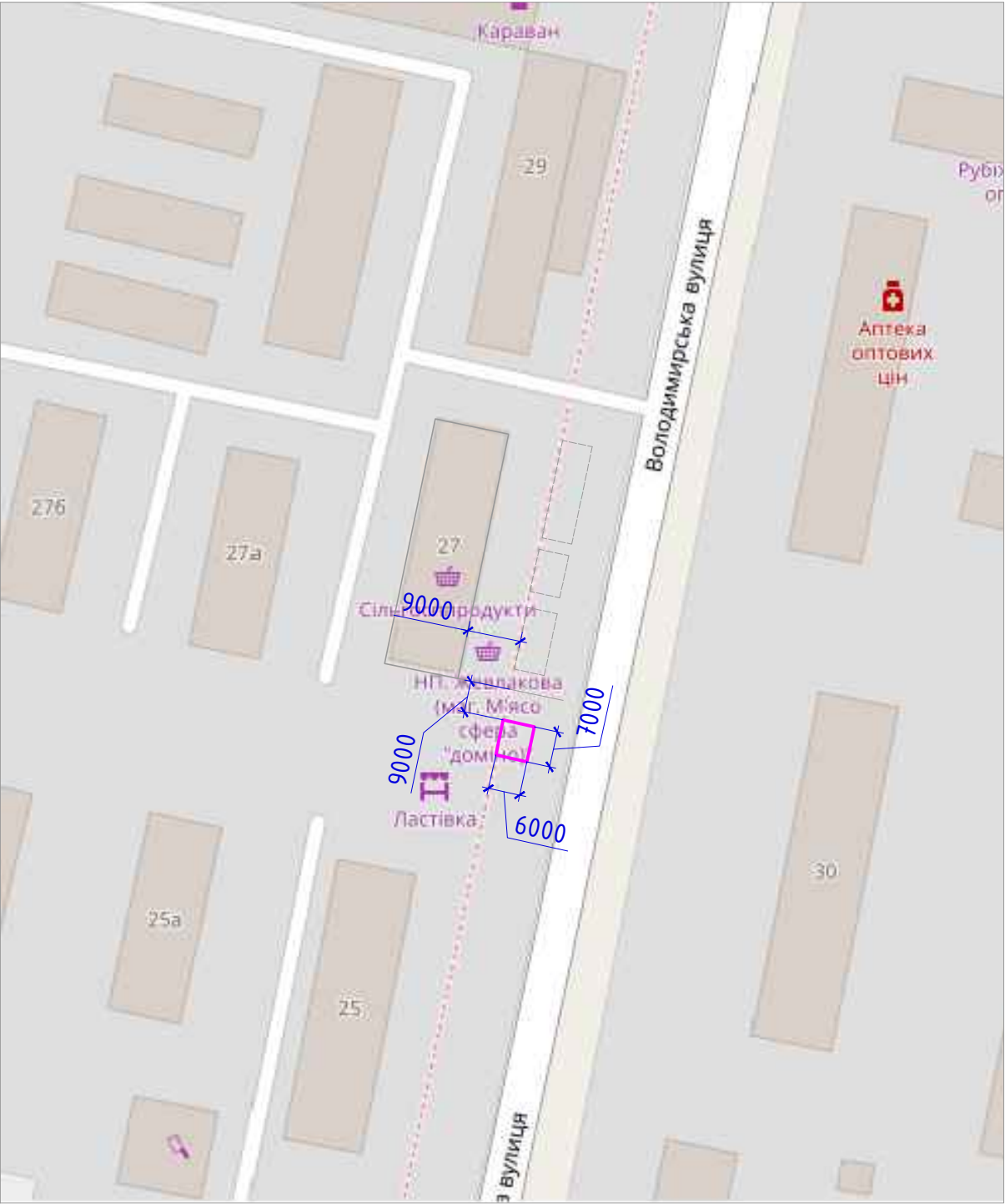
-  Место положения нестационарного торгового объекта (НТО)
-  Объект НТО на ситуационном плане

Ситуационный план



Параметры	Данные	Прим.
Кадастровый номер		
Площадь	25 м ²	
Собственность	Муниципальная собственность	
Использование	для размещения ряда торговых павильонов	
Категория	Земли жилой и общественной застройки	
Адрес	ЛНР, г. Рубежное, р-н ул. Ленина, д. 29	
Начальная стоимость, руб.	см. Приложение № 2 к Постановлению АГО г. Рубежное от 26.08.2024 № 91	
Отдел градостроительства и архитектуры АГО г. Рубежное		


Схема генерального плана М 1:1000



Условные обозначения



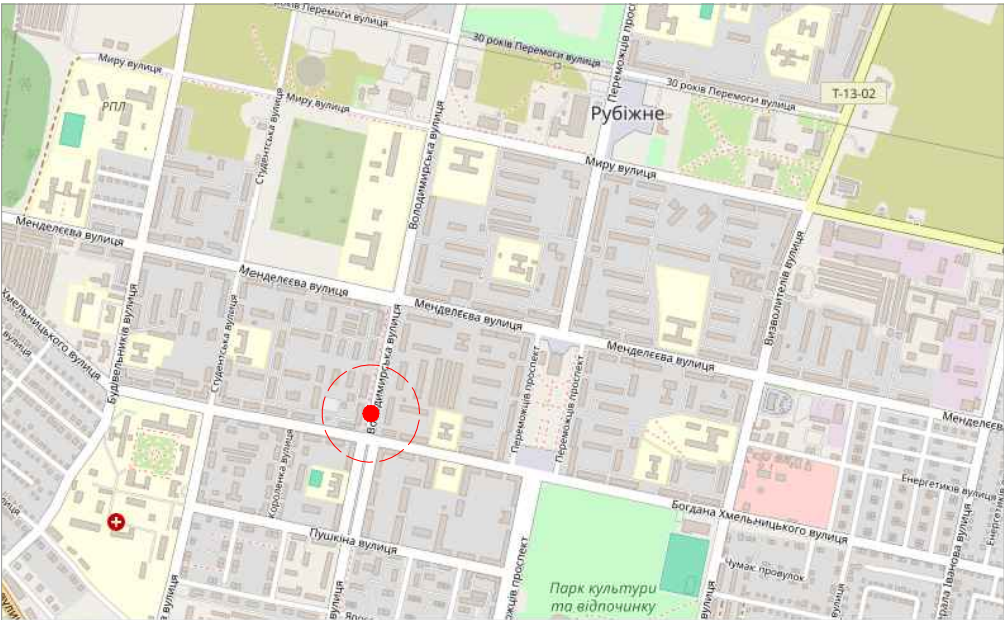
Место положения нестационарного торгового объекта (НТО)



Объект НТО на ситуационном плане

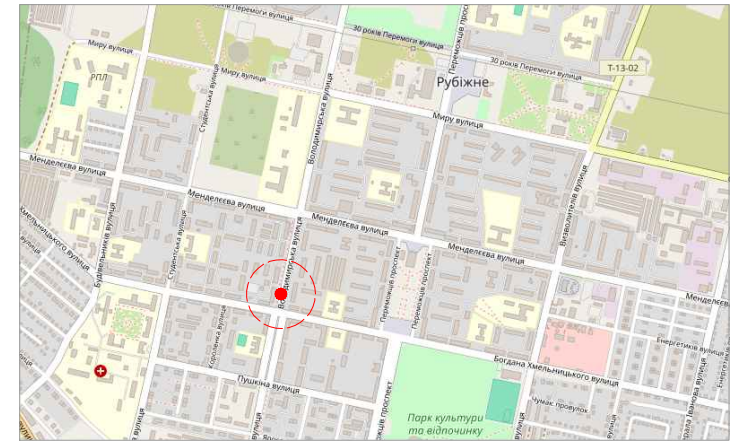
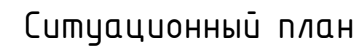
116_Р-н ул. Ленина, д. 27

Ситуационный план



Параметры	Данные	Прим.
Кадастровый номер		
Площадь	45 м ²	
Собственность	Муниципальная собственность	
Использование	для размещения ряда торговых павильонов	
Категория	Земли жилой и общественной застройки	
Адрес	ЛНР, г. Рубежное, р-н ул. Ленина, д. 27	
Начальная стоимость, руб.	см. Приложение № 2 к Постановлению АГО г. Рубежное от 26.08.2024 № 91	

117_Р-н ул. Ленина, д. 27



☐ Место положения нестационарного торгового объекта (НТО)

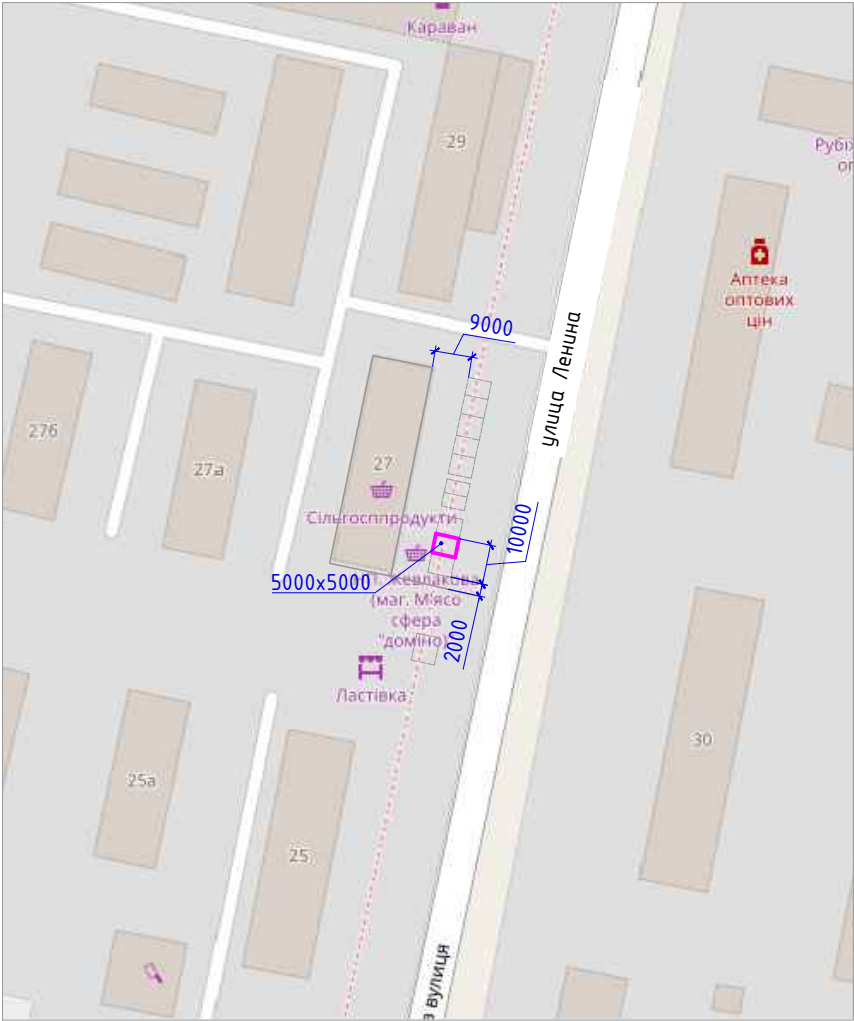


Место положения нестационарного торгового объекта (НТО)



Объект НТО на ситуационном плане

Параметры	Данные	Прим.
Кадастровый номер		
Площадь	25 м ²	
Собственность	Муниципальная собственность	
Использование	для размещения ряда торговых павильонов	
Категория	Земли жилой и общественной застройки	
Адрес	ЛНР, г. Рубежное, р-н ул. Ленина, д. 27	
Начальная стоимость, руб.	см. Приложение № 2 к Постановлению АГО г. Рубежное от 26.08.2024 № 91	
Отдел градостроительства и архитектуры АГО г. Рубежное		



Условные обозначения

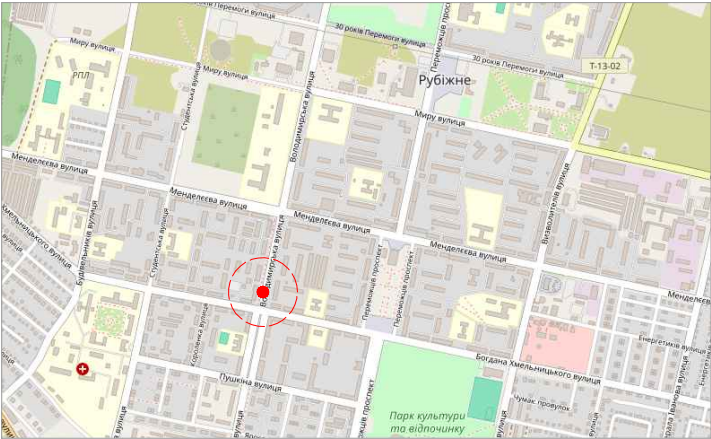


Место положения нестационарного торгового объекта (НТО)

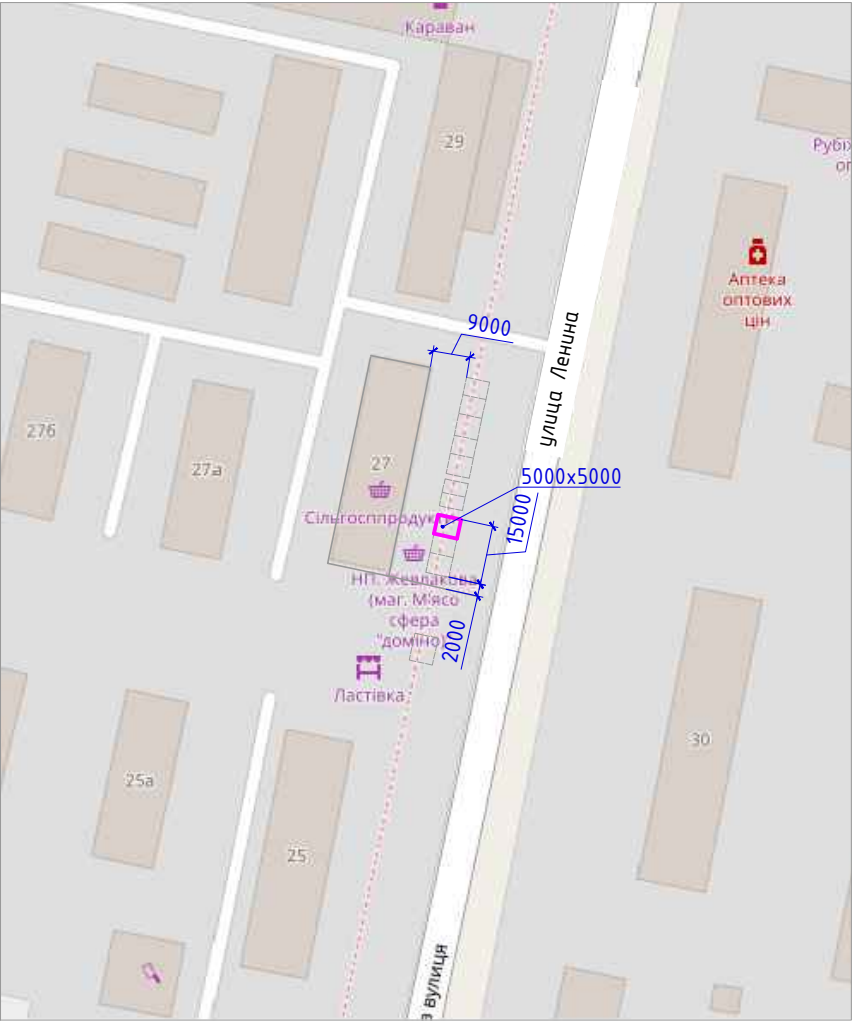


Объект НТО на ситуационном плане



Ситуационный план



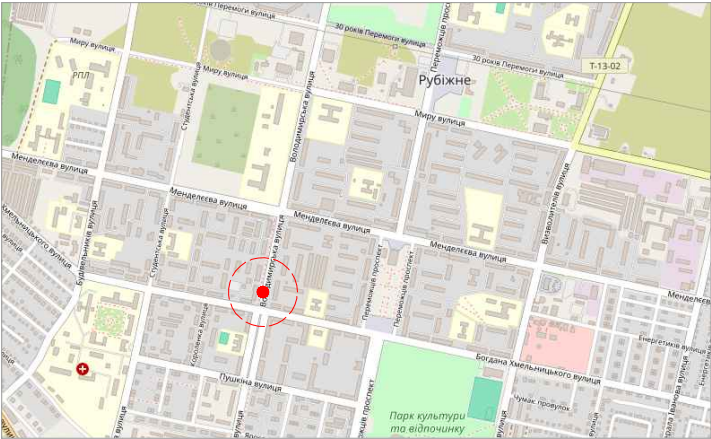
Параметры	Данные	Прим.
Кадастровый номер		
Площадь	25 м ²	
Собственность	Муниципальная собственность	
Использование	для размещения ряда торговых павильонов	
Категория	Земли жилой и общественной застройки	
Адрес	ЛНР, г. Рубежное, р-н ул. Ленина, д. 27	
Начальная стоимость, руб.	см. Приложение № 2 к Постановлению АГО г. Рубежное от 26.08.2024 № 91	
Отдел градостроительства и архитектуры АГО г. Рубежное		



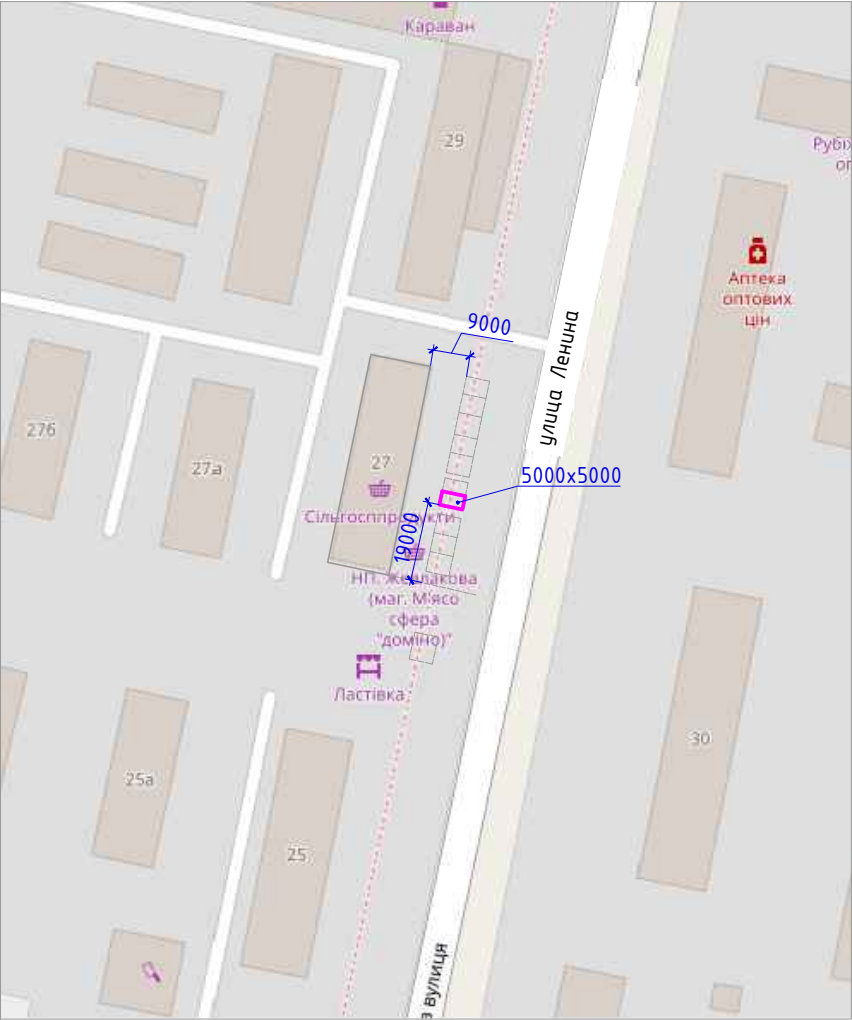
Условные обозначения

-  Место положения нестационарного торгового объекта (НТО)
-  Объект НТО на ситуационном плане



Ситуационный план



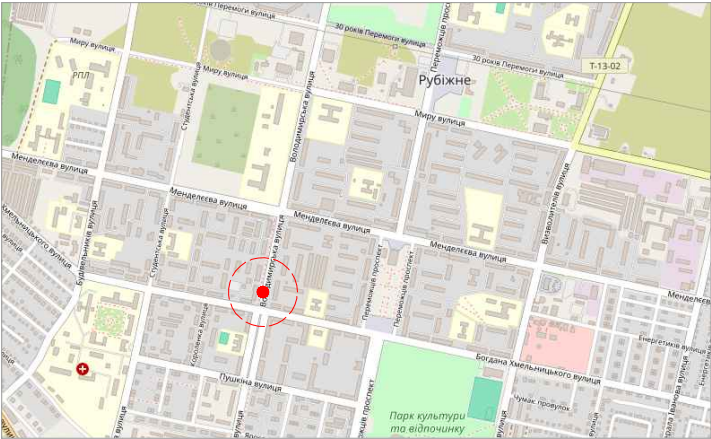
Параметры	Данные	Прим.
Кадастровый номер		
Площадь	25 м²	
Собственность	Муниципальная собственность	
Использование	для размещения ряда торговых павильонов	
Категория	Земли жилой и общественной застройки	
Адрес	ЛНР, г. Рубежное, р-н ул. Ленина, д. 27	
Начальная стоимость, руб.	см. Приложение № 2 к Постановлению АГО г. Рубежное от 26.08.2024 № 91	
Отдел градостроительства и архитектуры АГО г. Рубежное		



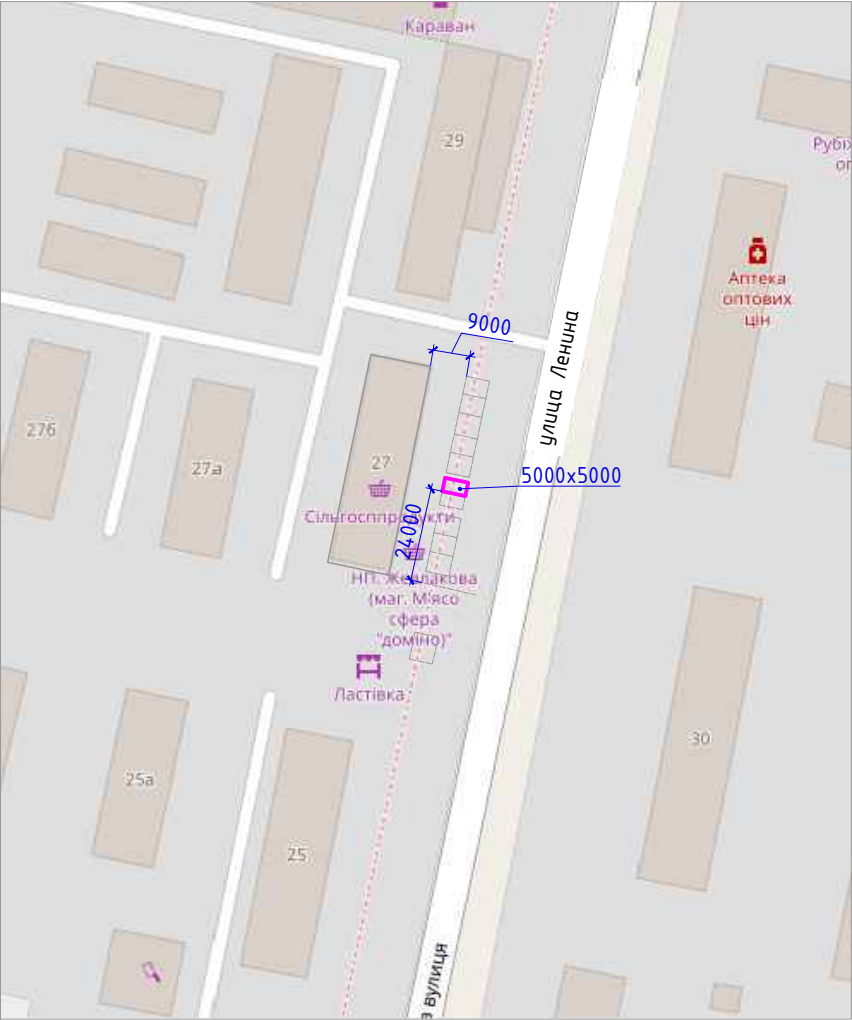
Условные обозначения

-  Место положения нестационарного торгового объекта (НТО)
-  Объект НТО на ситуационном плане



Ситуационный план



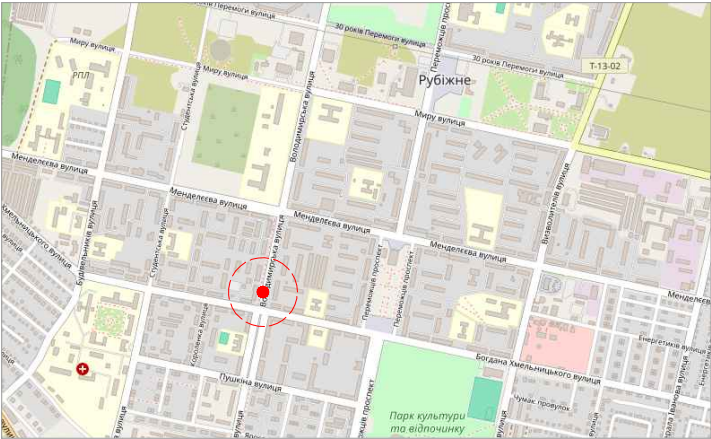
Параметры	Данные	Прим.
Кадастровый номер		
Площадь	25 м²	
Собственность	Муниципальная собственность	
Использование	для размещения ряда торговых павильонов	
Категория	Земли жилой и общественной застройки	
Адрес	ЛНР, г. Рубежное, р-н ул. Ленина, д. 27	
Начальная стоимость, руб.	см. Приложение № 2 к Постановлению АГО г. Рубежное от 26.08.2024 № 91	
Отдел градостроительства и архитектуры АГО г. Рубежное		



Условные обозначения

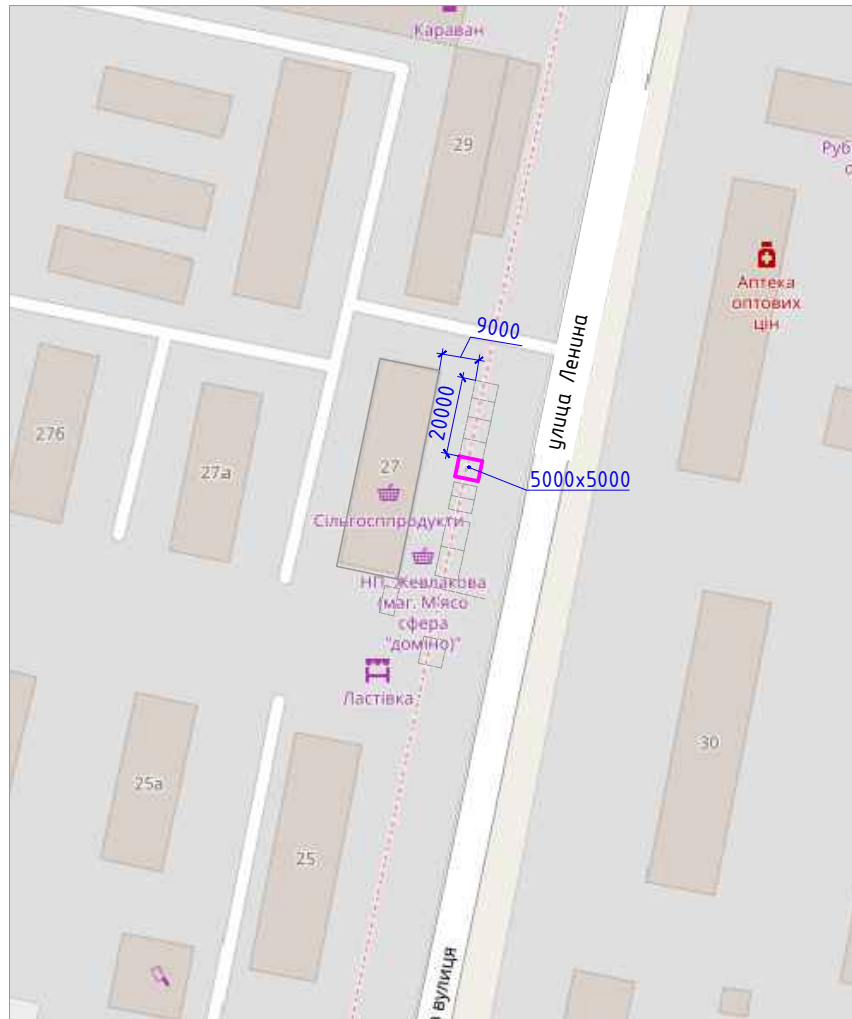
-  Место положения нестационарного торгового объекта (НТО)
-  Объект НТО на ситуационном плане

Ситуационный план



Параметры	Данные	Прим.
Кадастровый номер		
Площадь	25 м ²	
Собственность	Муниципальная собственность	
Использование	для размещения ряда торговых павильонов	
Категория	Земли жилой и общественной застройки	
Адрес	ЛНР, г. Рубежное, р-н ул. Ленина, д. 27	
Начальная стоимость, руб.	см. Приложение № 2 к Постановлению АГО г. Рубежное от 26.08.2024 № 91	
Отдел градостроительства и архитектуры АГО г. Рубежное		

Схема генерального плана М 1:1000



Условные обозначения



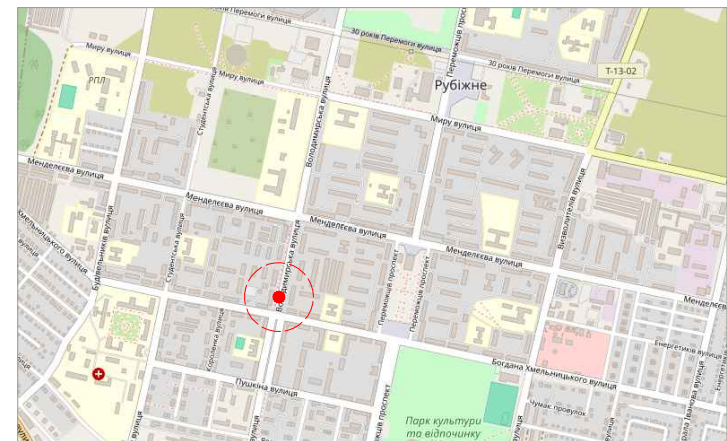
Место положения нестационарного торгового объекта (НТО)



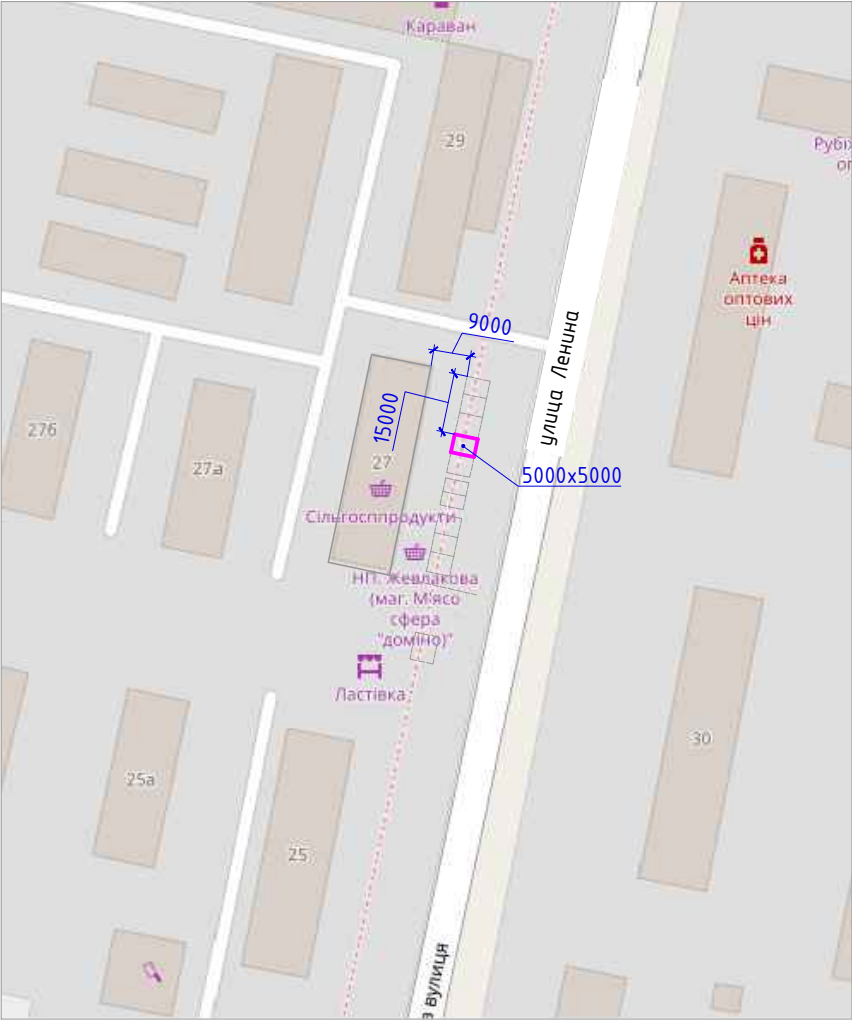
Объект НТО на ситуационном плане

122_Р-н ул. Ленина, д. 27



Ситуационный план



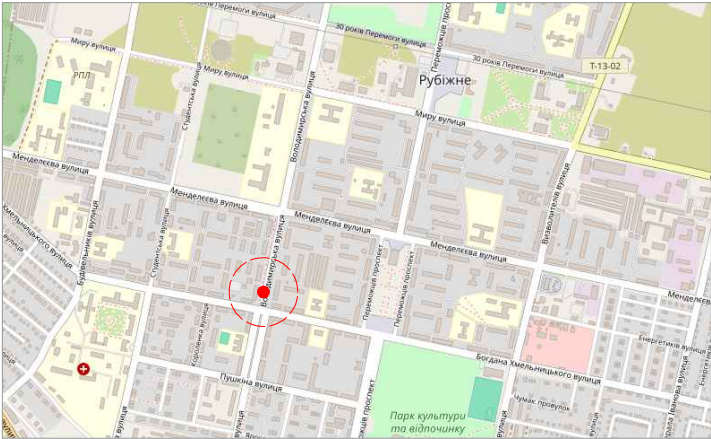
Параметры	Данные	Прим.
Кадастровый номер		
Площадь	25 м ²	
Собственность	Муниципальная собственность	
Использование	для размещения ряда торговых павильонов	
Категория	Земли жилой и общественной застройки	
Адрес	ЛНР, г. Рубежное, р-н ул. Ленина, д. 27	
Начальная стоимость, руб.	см. Приложение № 2 к Постановлению АГО г. Рубежное от 26.08.2024 № 91	
Отдел градостроительства и архитектуры АГО г. Рубежное		



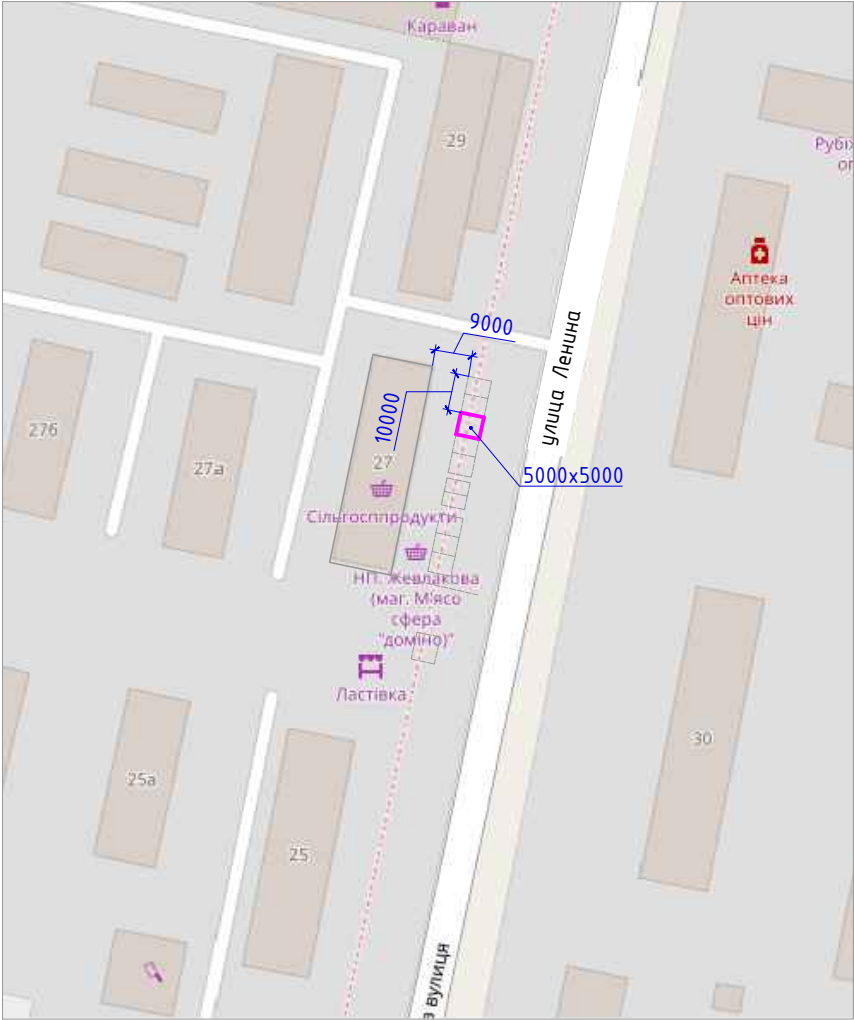
Условные обозначения

-  Место положения нестационарного торгового объекта (НТО)
-  Объект НТО на ситуационном плане

Ситуационный план



Параметры	Данные	Прим.
Кадастровый номер		
Площадь	25 м ²	
Собственность	Муниципальная собственность	
Использование	для размещения ряда торговых павильонов	
Категория	Земли жилой и общественной застройки	
Адрес	ЛНР, г. Рубежное, р-н ул. Ленина, д. 27	
Начальная стоимость, руб.	см. Приложение № 2 к Постановлению АГО г. Рубежное от 26.08.2024 № 91	
Отдел градостроительства и архитектуры АГО г. Рубежное		



Условные обозначения

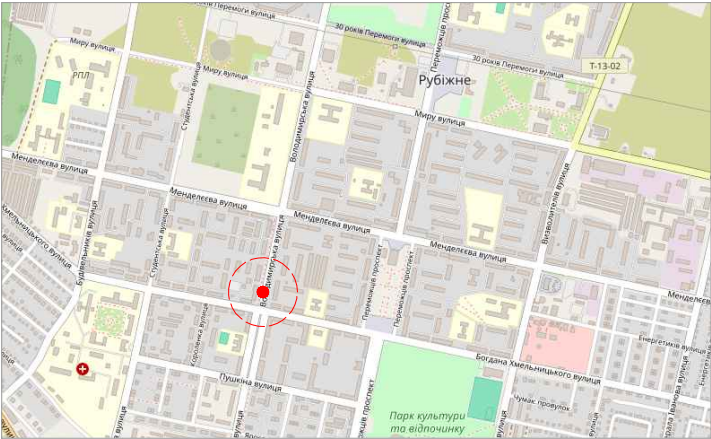


Место положения нестационарного торгового объекта (НТО)

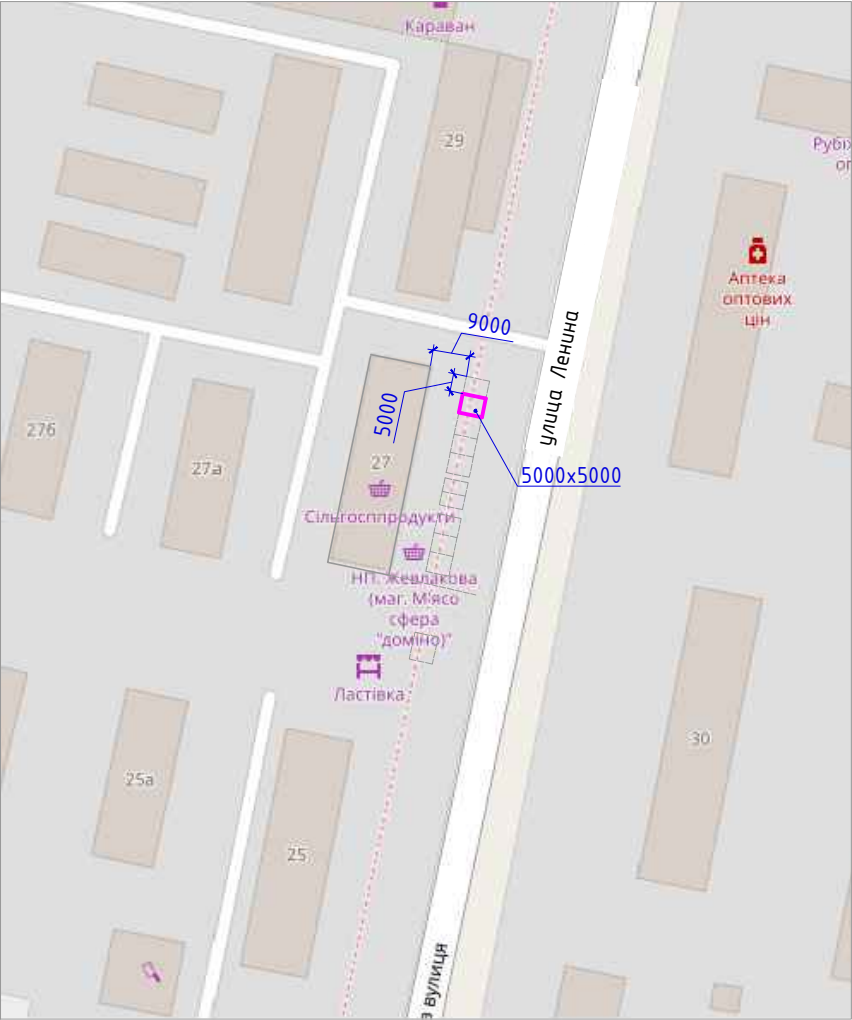


Объект НТО на ситуационном плане



Ситуационный план



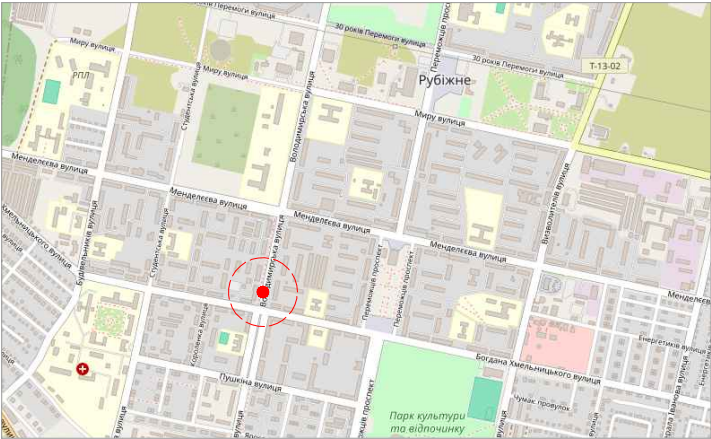
Параметры	Данные	Прим.
Кадастровый номер		
Площадь	25 м ²	
Собственность	Муниципальная собственность	
Использование	для размещения ряда торговых павильонов	
Категория	Земли жилой и общественной застройки	
Адрес	ЛНР, г. Рубежное, р-н ул. Ленина, д. 27	
Начальная стоимость, руб.	см. Приложение № 2 к Постановлению АГО г. Рубежное от 26.08.2024 № 91	
Отдел градостроительства и архитектуры АГО г. Рубежное		



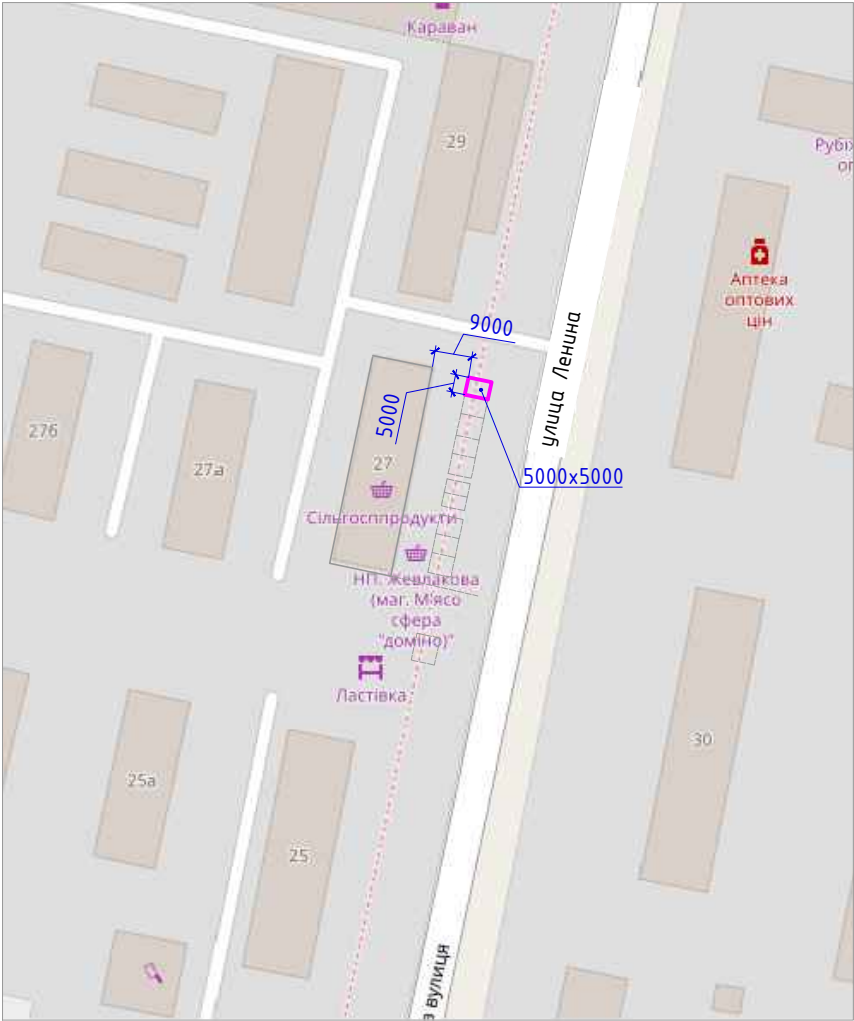
Условные обозначения

-  Место положения нестационарного торгового объекта (НТО)
-  Объект НТО на ситуационном плане

Ситуационный план



Параметры	Данные	Прим.
Кадастровый номер		
Площадь	25 м ²	
Собственность	Муниципальная собственность	
Использование	для размещения ряда торговых павильонов	
Категория	Земли жилой и общественной застройки	
Адрес	ЛНР, г. Рубежное, р-н ул. Ленина, д. 27	
Начальная стоимость, руб.	см. Приложение № 2 к Постановлению АГО г. Рубежное от 26.08.2024 № 91	
Отдел градостроительства и архитектуры АГО г. Рубежное		



Условные обозначения

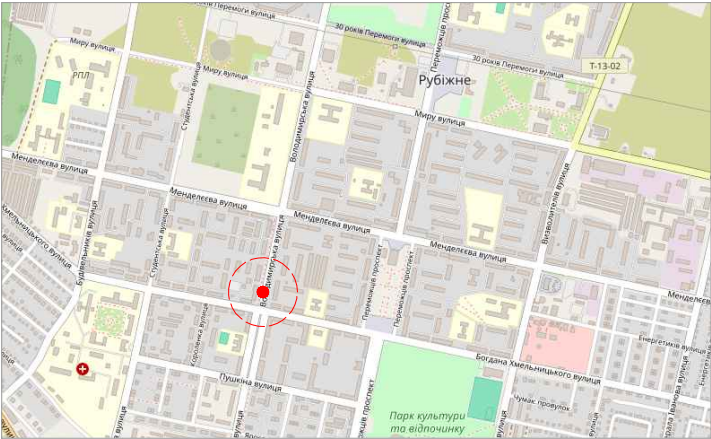


Место положения нестационарного торгового объекта (НТО)



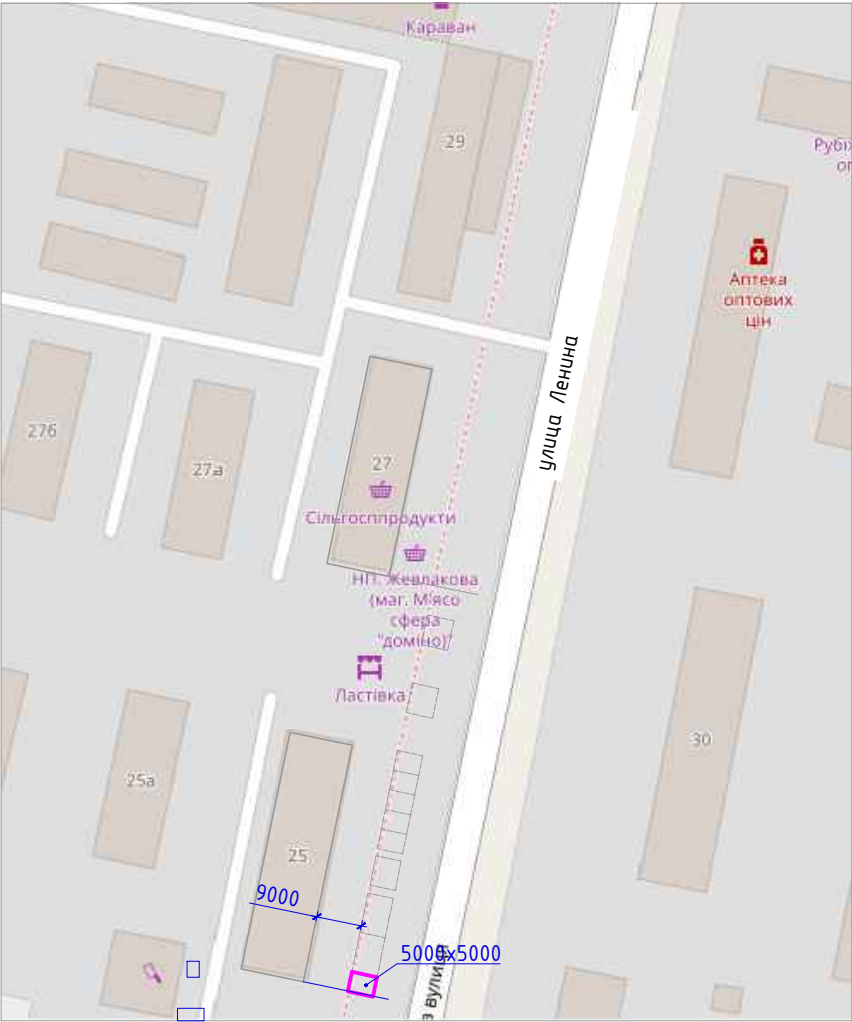
Объект НТО на ситуационном плане

Ситуационный план





Параметры	Данные	Прим.
Кадастровый номер		
Площадь	25 м ²	
Собственность	Муниципальная собственность	
Использование	для размещения ряда торговых павильонов	
Категория	Земли жилой и общественной застройки	
Адрес	ЛНР, г. Рубежное, р-н ул. Ленина, д. 27	
Начальная стоимость, руб.	см. Приложение № 2 к Постановлению АГО г. Рубежное от 26.08.2024 № 91	
Отдел градостроительства и архитектуры АГО г. Рубежное		

Схема генерального плана М 1:1000

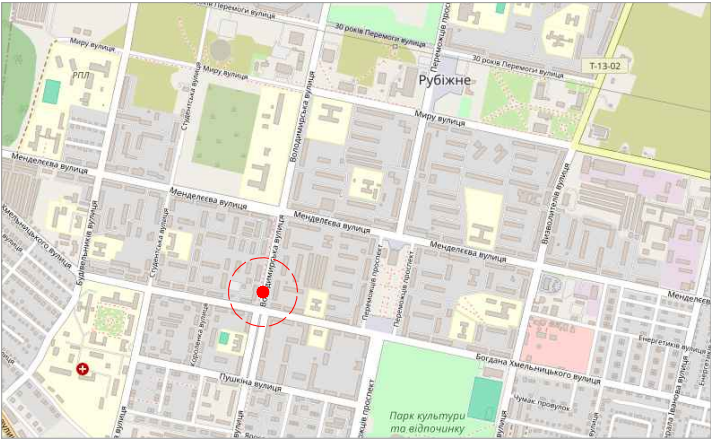


Условные обозначения

-  Место положения нестационарного торгового объекта (НТО)
-  Объект НТО на ситуационном плане

128_Р-н ул. Ленина, д. 25

Ситуационный план



Параметры	Данные	Прим.
Кадастровый номер		
Площадь	25 м ²	
Собственность	Муниципальная собственность	
Использование	для размещения ряда торговых павильонов	
Категория	Земли жилой и общественной застройки	
Адрес	ЛНР, г. Рубежное, р-н ул. Ленина, д. 25	
Начальная стоимость, руб.	см. Приложение № 2 к Постановлению АГО г. Рубежное от 26.08.2024 № 91	
Отдел градостроительства и архитектуры АГО г. Рубежное		

Схема генерального плана М 1:1000



Условные обозначения



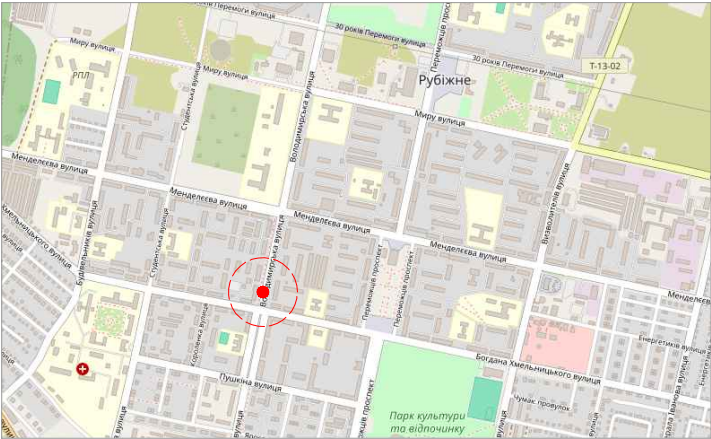
Место положения нестационарного торгового объекта (НТО)



Объект НТО на ситуационном плане

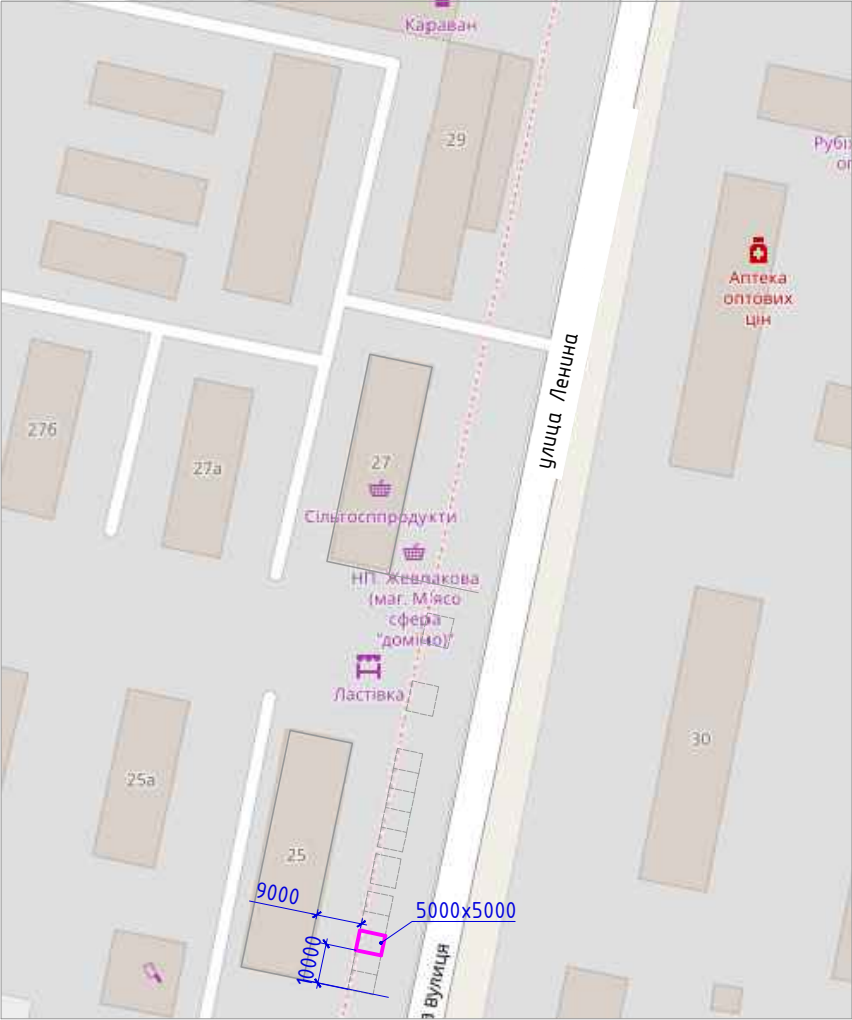
129_Р-н ул. Ленина, д. 25

Ситуационный план





Параметры	Данные	Прим.
Кадастровый номер		
Площадь	25 м ²	
Собственность	Муниципальная собственность	
Использование	для размещения ряда торговых павильонов	
Категория	Земли жилой и общественной застройки	
Адрес	ЛНР, г. Рубежное, р-н ул. Ленина, д. 25	
Начальная стоимость, руб.	см. Приложение № 2 к Постановлению АГО г. Рубежное от 26.08.2024 № 91	
Отдел градостроительства и архитектуры АГО г. Рубежное		

Схема генерального плана М 1:1000

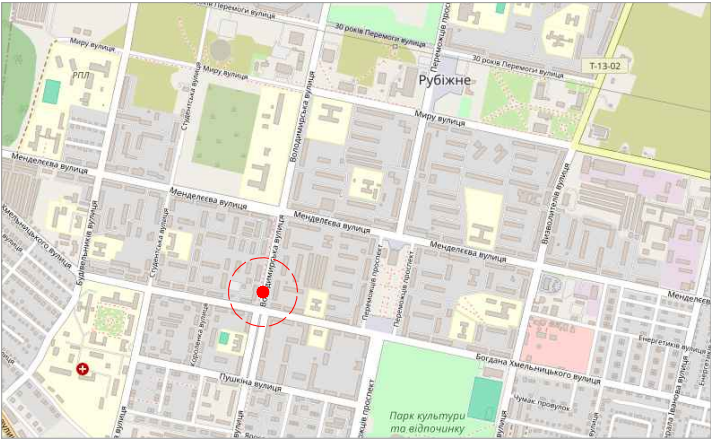


Условные обозначения

-  Место положения нестационарного торгового объекта (НТО)
-  Объект НТО на ситуационном плане

130_Р-н ул. Ленина, д. 25

Ситуационный план



Параметры	Данные	Прим.
Кадастровый номер		
Площадь	25 м ²	
Собственность	Муниципальная собственность	
Использование	для размещения ряда торговых павильонов	
Категория	Земли жилой и общественной застройки	
Адрес	ЛНР, г. Рубежное, р-н ул. Ленина, д. 25	
Начальная стоимость, руб.	см. Приложение № 2 к Постановлению АГО г. Рубежное от 26.08.2024 № 91	
Отдел градостроительства и архитектуры АГО г. Рубежное		

☐ Место положения нестационарного торгового объекта (НТО)

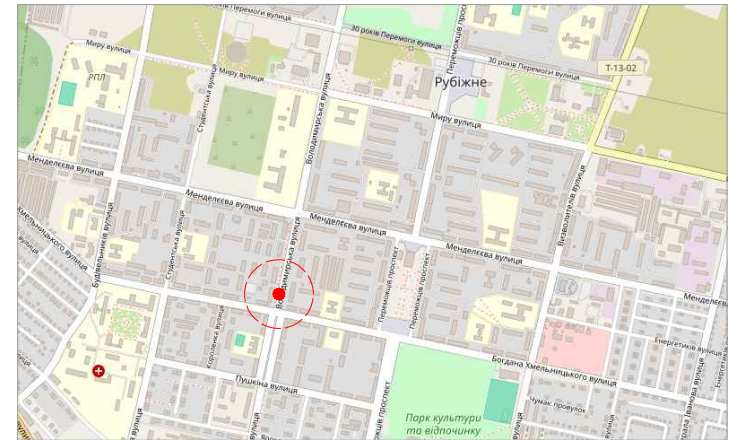


Место положения нестационарного торгового объекта (НТО)

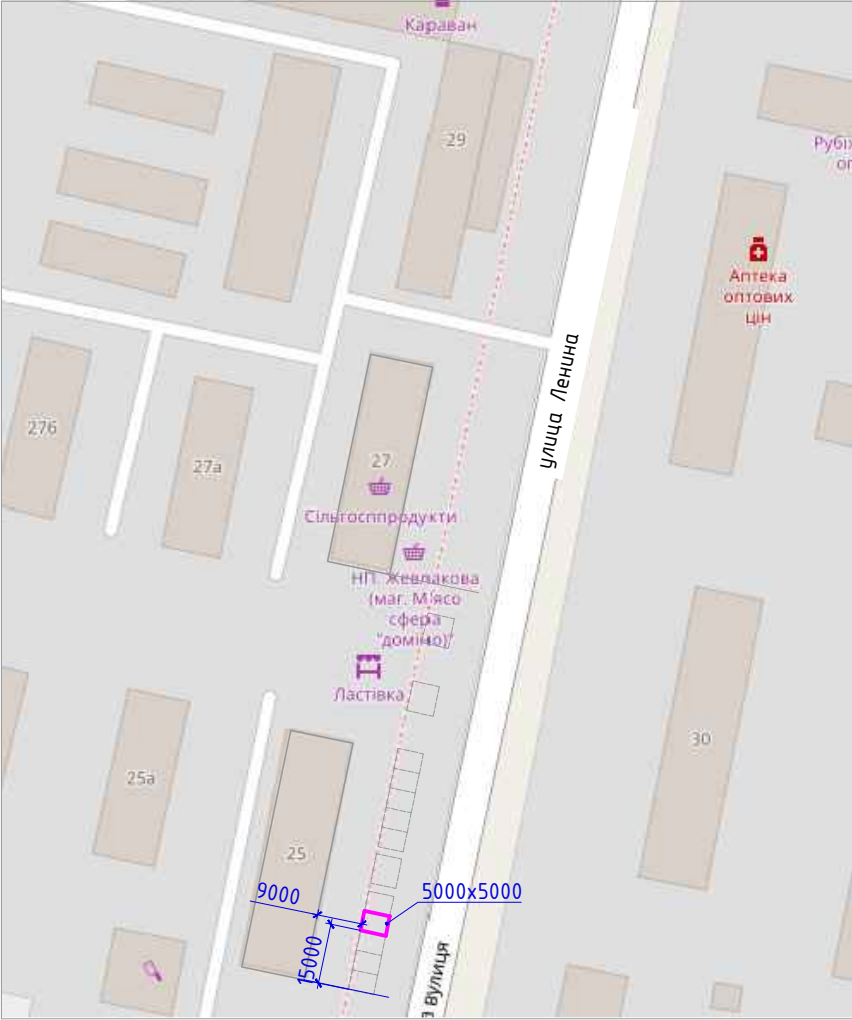


Объект НТО на ситуационном плане

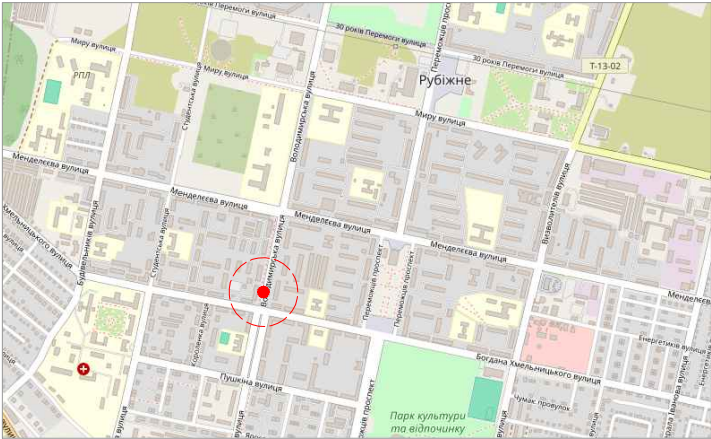
Ситуационный план





Параметры	Данные	Прим.
Кадастровый номер		
Площадь	25 м ²	
Собственность	Муниципальная собственность	
Использование	для размещения ряда торговых павильонов	
Категория	Земли жилой и общественной застройки	
Адрес	ЛНР, г. Рубежное, р-н ул. Ленина, д. 25	
Начальная стоимость, руб.	см. Приложение № 2 к Постановлению АГО г. Рубежное от 26.08.2024 № 91	
Отдел градостроительства и архитектуры АГО г. Рубежное		



Ситуационный план

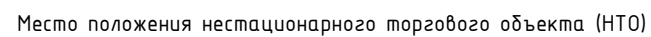
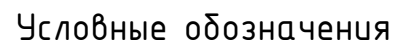
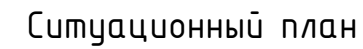


Условные обозначения

-  Место положения нестационарного торгового объекта (НТО)
-  Объект НТО на ситуационном плане

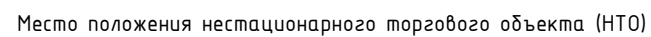
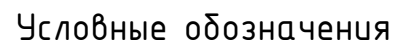
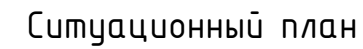
Параметры	Данные	Прим.
Кадастровый номер		
Площадь	25 м ²	
Собственность	Муниципальная собственность	
Использование	для размещения ряда торговых павильонов	
Категория	Земли жилой и общественной застройки	
Адрес	ЛНР, г. Рубежное, р-н ул. Ленина, д. 25	
Начальная стоимость, руб.	см. Приложение № 2 к Постановлению АГО г. Рубежное от 26.08.2024 № 91	

133_Р-н ул. Ленина, д. 25



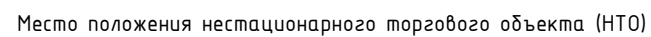
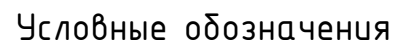
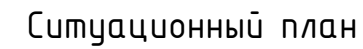
Параметры	Данные	Прим.
Кадастровый номер		
Площадь	25 м ²	
Собственность	Муниципальная собственность	
Использование	для размещения ряда торговых павильонов	
Категория	Земли жилой и общественной застройки	
Адрес	ЛНР, г. Рубежное, р-н ул. Ленина, д. 25	
Начальная стоимость, руб.	см. Приложение № 2 к Постановлению АГО г. Рубежное от 26.08.2024 № 91	
Отдел градостроительства и архитектуры АГО г. Рубежное		

134_Р-н ул. Ленина, д. 25

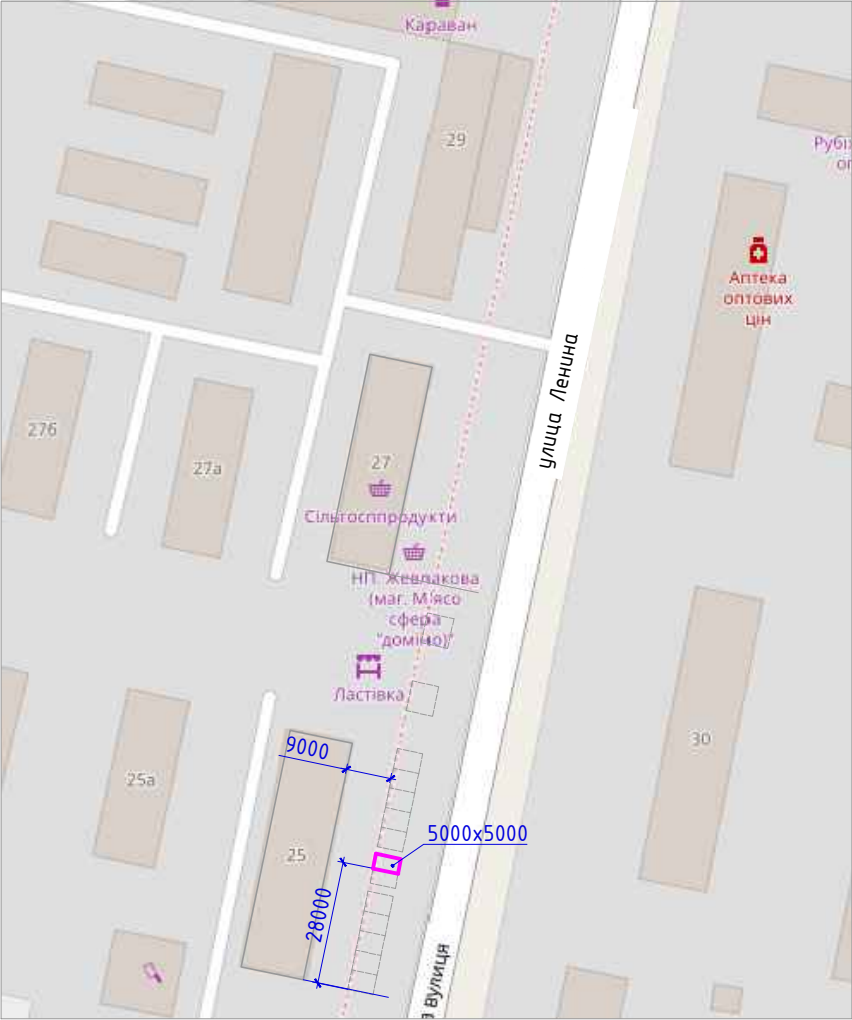


Параметры	Данные	Прим.
Кадастровый номер		
Площадь	25 м ²	
Собственность	Муниципальная собственность	
Использование	для размещения ряда торговых павильонов	
Категория	Земли жилой и общественной застройки	
Адрес	ЛНР, г. Рубежное, р-н ул. Ленина, д. 25	
Начальная стоимость, руб.	см. Приложение № 2 к Постановлению АГО г. Рубежное от 26.08.2024 № 91	
Отдел градостроительства и архитектуры АГО г. Рубежное		

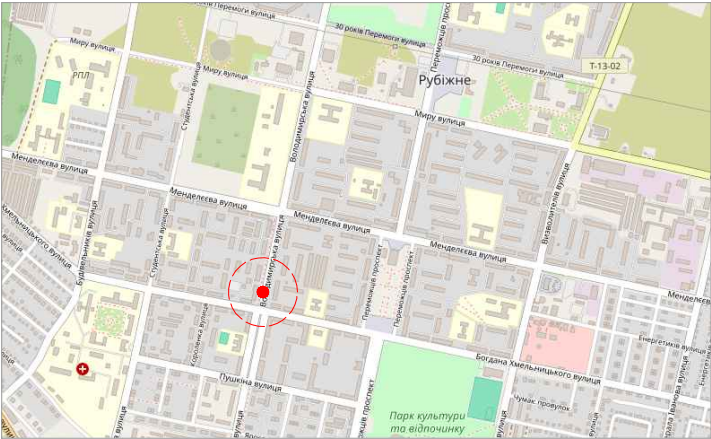
135_Р-н ул. Ленина, д. 25





Параметры	Данные	Прим.
Кадастровый номер		
Площадь	25 м²	
Собственность	Муниципальная собственность	
Использование	для размещения ряда торговых павильонов	
Категория	Земли жилой и общественной застройки	
Адрес	ЛНР, г. Рубежное, р-н ул. Ленина, д. 25	
Начальная стоимость, руб.	см. Приложение № 2 к Постановлению АГО г. Рубежное от 26.08.2024 № 91	
Отдел градостроительства и архитектуры АГО г. Рубежное		



Ситуационный план

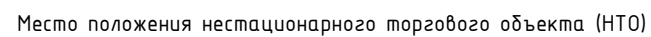
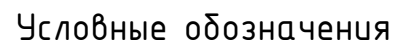
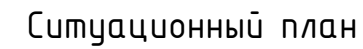


Условные обозначения

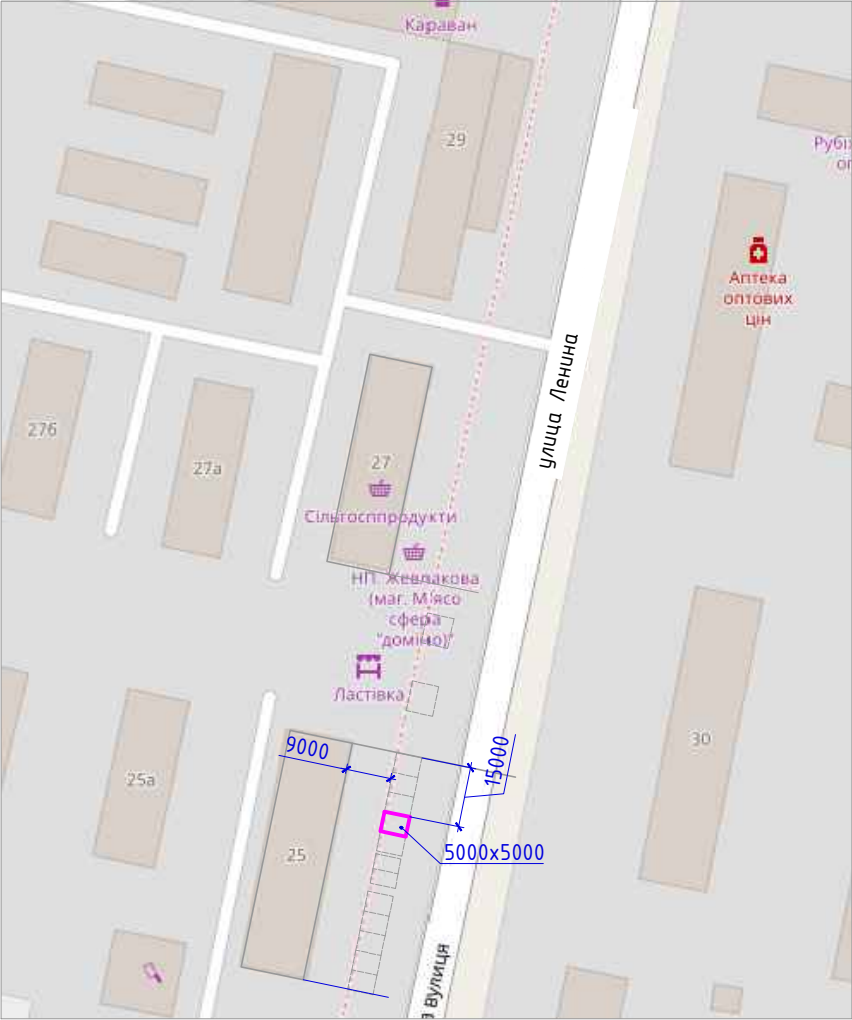
-  Место положения нестационарного торгового объекта (НТО)
-  Объект НТО на ситуационном плане

Параметры	Данные	Прим.
Кадастровый номер		
Площадь	25 м²	
Собственность	Муниципальная собственность	
Использование	для размещения ряда торговых павильонов	
Категория	Земли жилой и общественной застройки	
Адрес	ЛНР, г. Рубежное, р-н ул. Ленина, д. 25	
Начальная стоимость, руб.	см. Приложение № 2 к Постановлению АГО г. Рубежное от 26.08.2024 № 91	
Отдел градостроительства и архитектуры АГО г. Рубежное		

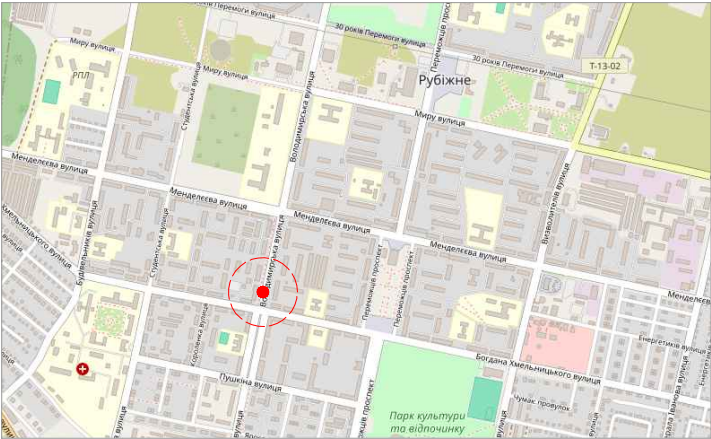
137_Р-н ул. Ленина, д. 25





Параметры	Данные	Прим.
Кадастровый номер		
Площадь	25 м ²	
Собственность	Муниципальная собственность	
Использование	для размещения ряда торговых павильонов	
Категория	Земли жилой и общественной застройки	
Адрес	ЛНР, г. Рубежное, р-н ул. Ленина, д. 25	
Начальная стоимость, руб.	см. Приложение № 2 к Постановлению АГО г. Рубежное от 26.08.2024 № 91	
Отдел градостроительства и архитектуры АГО г. Рубежное		



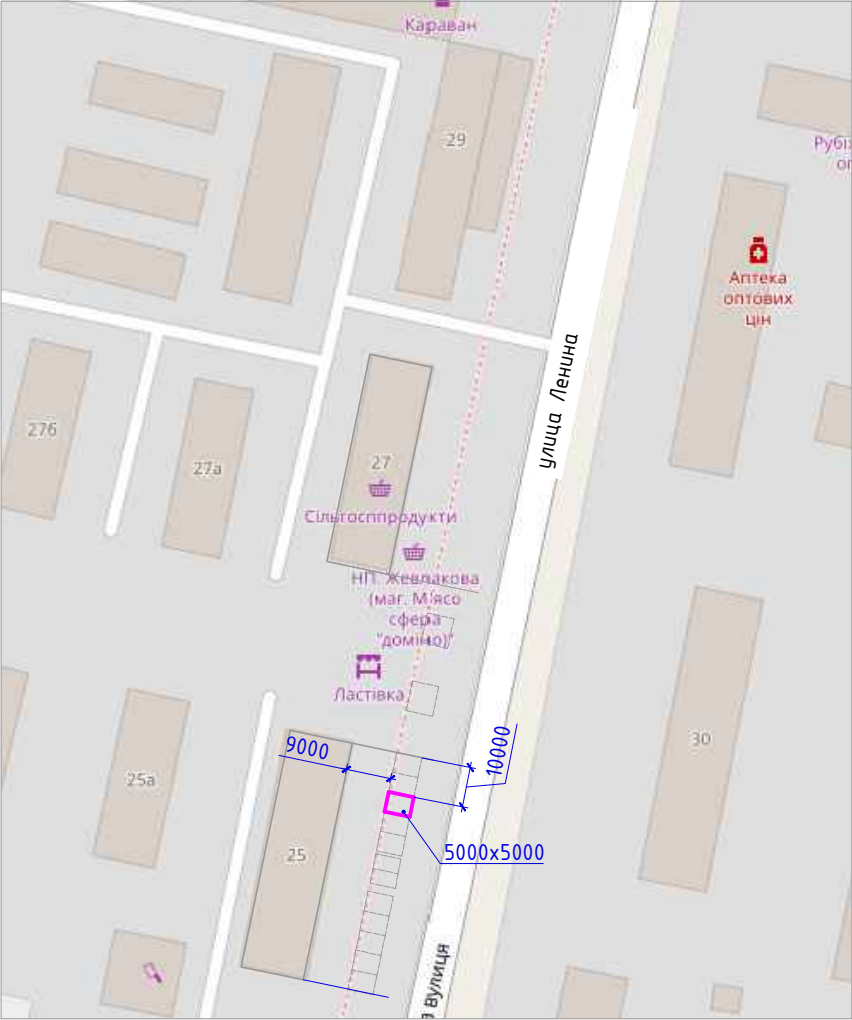
Ситуационный план





Условные обозначения

-  Место положения нестационарного торгового объекта (НТО)
-  Объект НТО на ситуационном плане

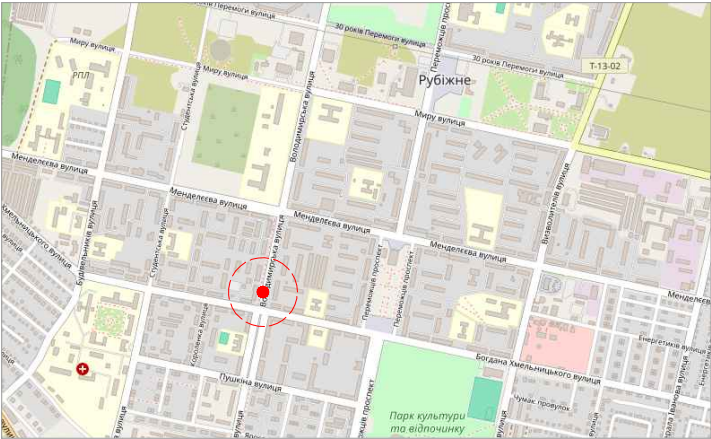
Параметры	Данные	Прим.
Кадастровый номер		
Площадь	25 м ²	
Собственность	Муниципальная собственность	
Использование	для размещения ряда торговых павильонов	
Категория	Земли жилой и общественной застройки	
Адрес	ЛНР, г. Рубежное, р-н ул. Ленина, д. 25	
Начальная стоимость, руб.	см. Приложение № 2 к Постановлению АГО г. Рубежное от 26.08.2024 № 91	
Отдел градостроительства и архитектуры АГО г. Рубежное		



Условные обозначения

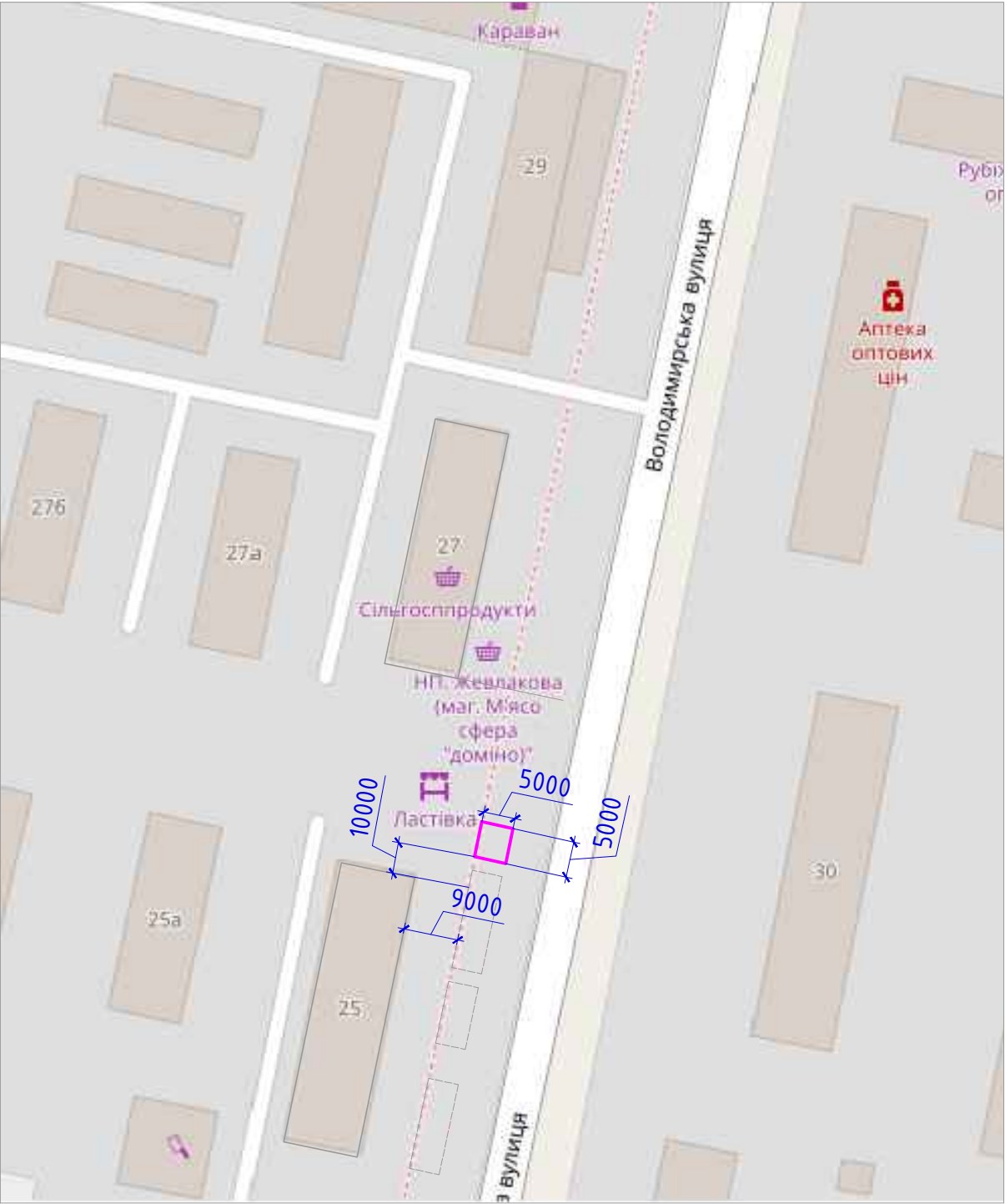
-  Место положения нестационарного торгового объекта (НТО)
-  Объект НТО на ситуационном плане

Ситуационный план



Параметры	Данные	Прим.
Кадастровый номер		
Площадь	25 м ²	
Собственность	Муниципальная собственность	
Использование	для размещения ряда торговых павильонов	
Категория	Земли жилой и общественной застройки	
Адрес	ЛНР, г. Рубежное, р-н ул. Ленина, д. 25	
Начальная стоимость, руб.	см. Приложение № 2 к Постановлению АГО г. Рубежное от 26.08.2024 № 91	
Отдел градостроительства и архитектуры АГО г. Рубежное		

Схема генерального плана М 1:1000

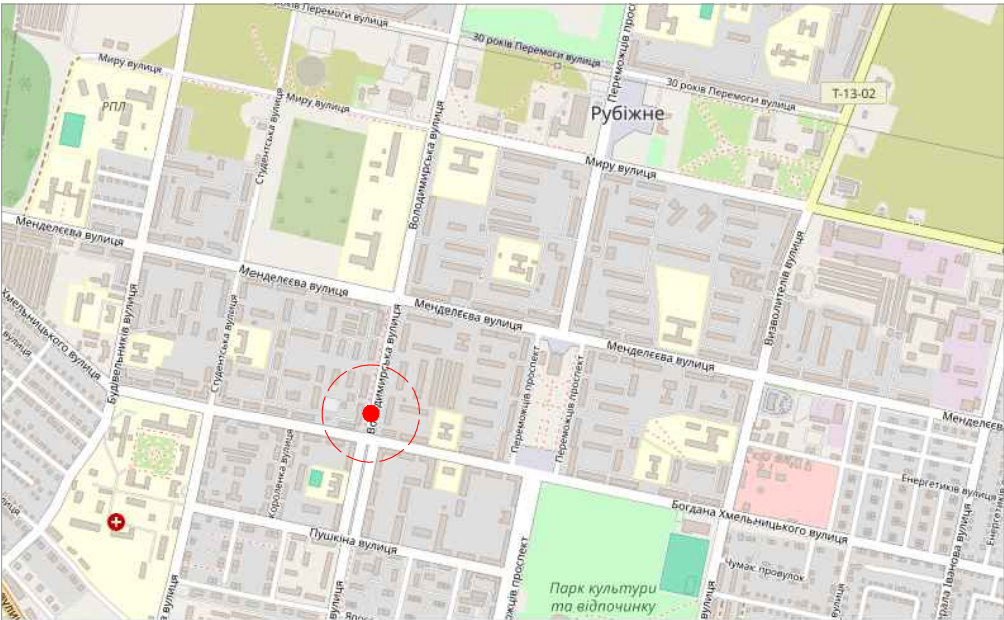


Условные обозначения

- Место положения нестационарного торгового объекта (НТО)
- Объект НТО на ситуационном плане

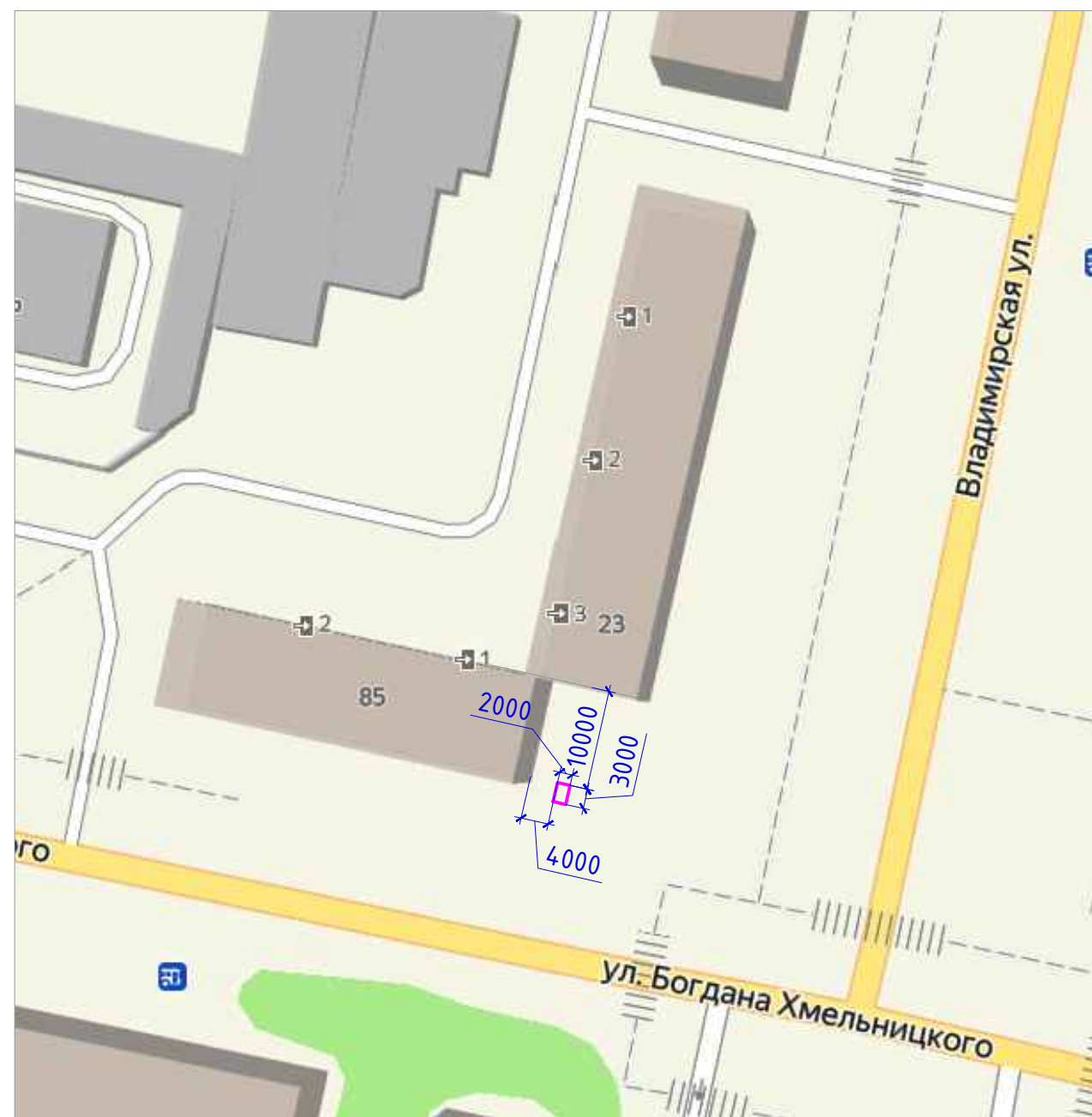
140_Р-н ул. Ленина, д. 25

Ситуационный план



Параметры	Данные	Прим.
Кадастровый номер		
Площадь	25 м ²	
Собственность	Муниципальная собственность	
Использование	для размещения торгового киоска	
Категория	Земли жилой и общественной застройки	
Адрес	ЛНР, г. Рубежное, р-н ул. Ленина, д. 25	
Начальная стоимость, руб.	см. Приложение № 2 к Постановлению АГО г. Рубежное от 26.08.2024 № 91	

Схема генерального плана М 1:1000



Условные обозначения



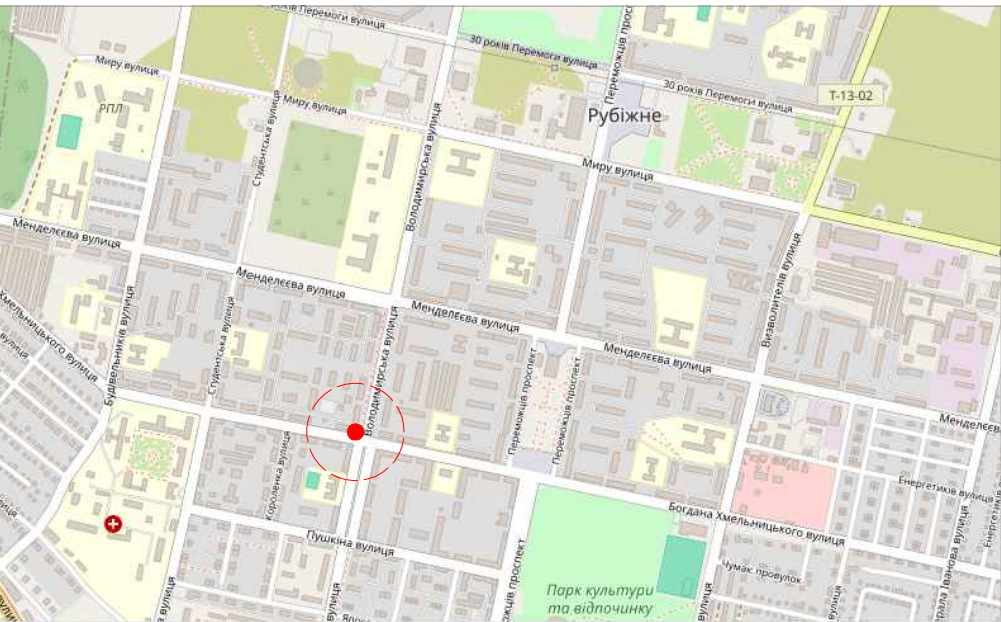
Место положения нестационарного торгового объекта (НТО)



Объект НТО на ситуационном плане

141_Р-н ул. Б. Хмельницкого, д. 85

Ситуационный план





Параметры	Данные	Прим.
Кадастровый номер		
Площадь	15 м²	
Собственность	Муниципальная собственность	
Использование	для размещения торгового киоска для торговли печатной продукцией и товарами разрешенной группы	
Категория	Земли жилой и общественной застройки	
Адрес	ЛНР, г. Рубежное, р-н ул. Б. Хмельницкого, д. 85	
Начальная стоимость, руб.	см. Приложение № 2 к Постановлению АГО г. Рубежное от 26.08.2024 № 91	

Схема генерального плана М 1:1000

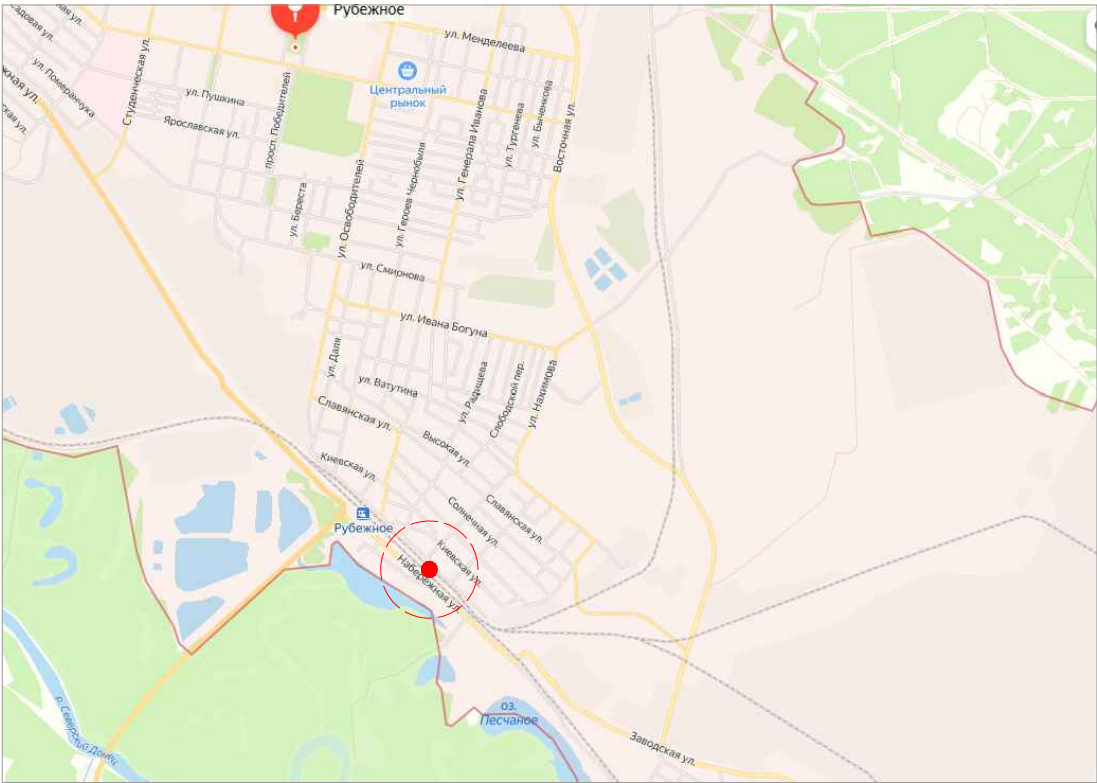


Условные обозначения

-  Место положения нестационарного торгового объекта (НТО)
-  Объект НТО на ситуационном плане

142_Р-н ЖД вокзала

Ситуационный план



Параметры	Данные	Прим.
Кадастровый номер		
Площадь	50 м ²	
Собственность	Муниципальная собственность	
Использование	для размещения торгового павильона продукцией и товарами разрешенной группы	
Категория	Земли жилой и общественной застройки	
Адрес	ЛНР, г. Рубежное, р-н ЖД вокзала	
Начальная стоимость, руб.	см. Приложение № 2 к Постановлению АГО г. Рубежное от 26.08.2024 № 91	

Схема генерального плана М 1:1000



Условные обозначения

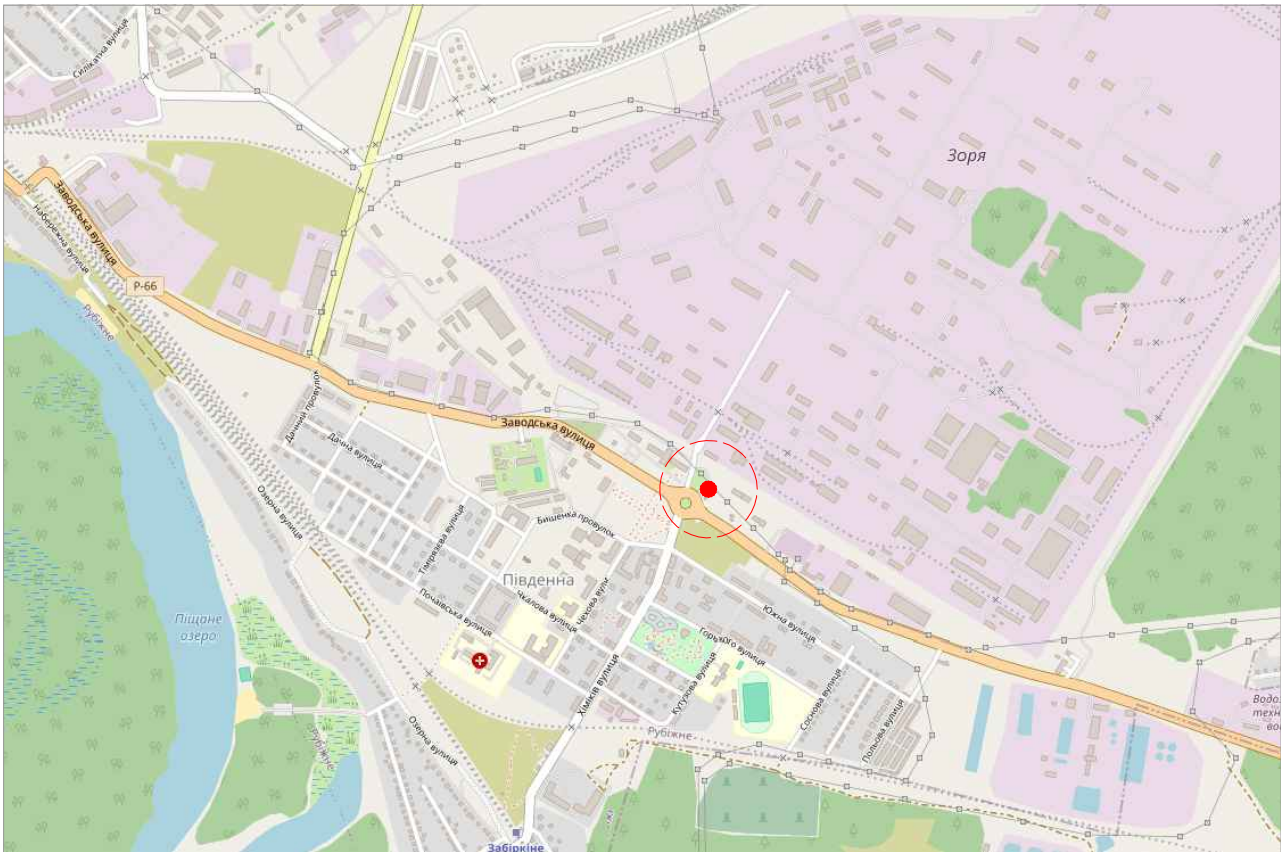


Место положения нестационарного торгового объекта (НТО)



Объект НТО на ситуационном плане

Ситуационный план



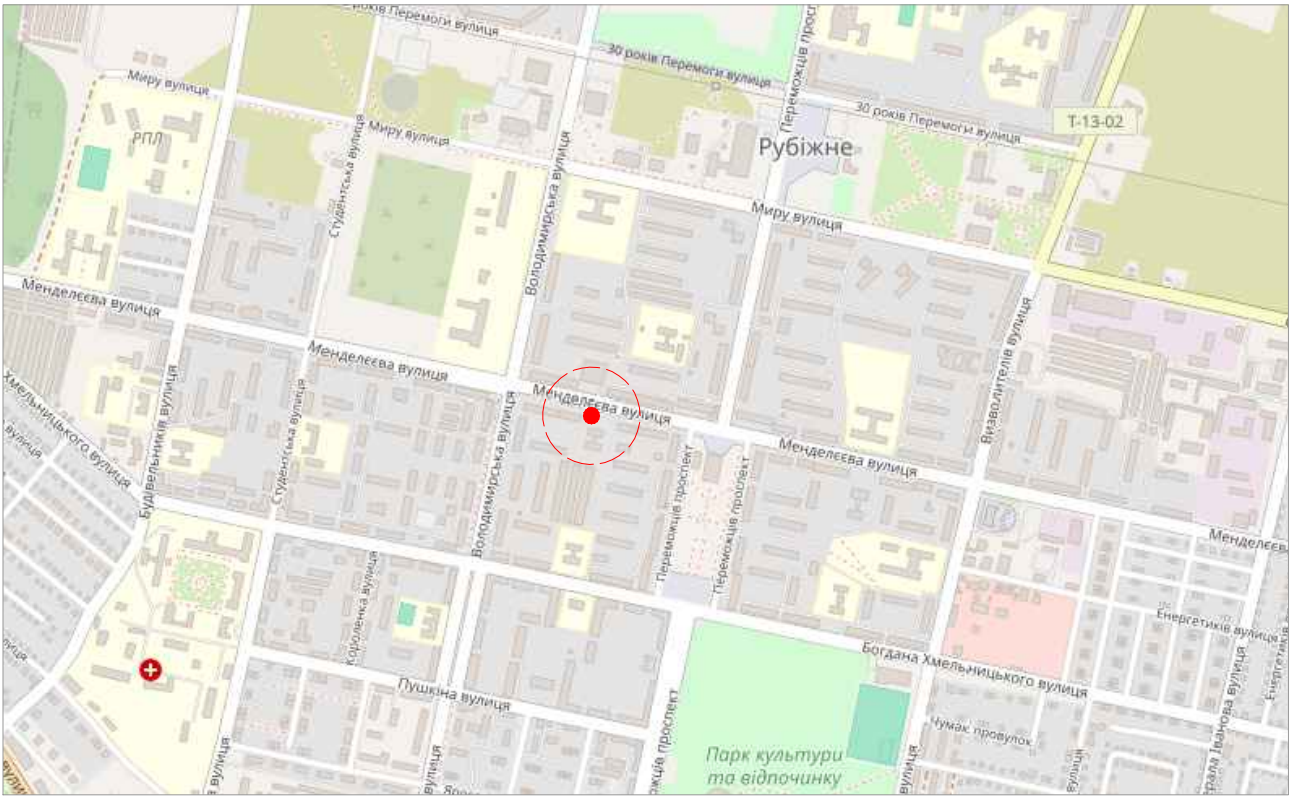
Параметры	Данные	Прим.
Кадастровый номер		
Площадь	40 м²	
Собственность	Муниципальная собственность	
Использование	для размещения торгового павильона	
Категория	Земли жилой и общественной застройки	
Адрес	ЛНР, г. Рубежное, р-н ул. Заводская, д. 16	
Начальная стоимость, руб.	см. Приложение № 2 к Постановлению АГО г. Рубежное от 26.08.2024 № 91	

Отдел градостроительства и архитектуры АГО г. Рубежное

Схема генерального плана М 1:1000



Ситуационный план



Условные обозначения



Место положения нестационарного торгового объекта (НТО)



Объект НТО на ситуационном плане

Параметры	Данные	Прим.
Кадастровый номер		
Площадь	30 м ²	
Собственность	Муниципальная собственность	
Использование	для размещения торгового павильона	
Категория	Земли жилой и общественной застройки	
Адрес	ЛНР, г. Рубежное, р-н ул. Менделеева, д. 22а	
Начальная стоимость, руб.	см. Приложение № 2 к Постановлению АГО г. Рубежное от 26.08.2024 № 91	

Схема генерального плана М 1:1000



Условные обозначения

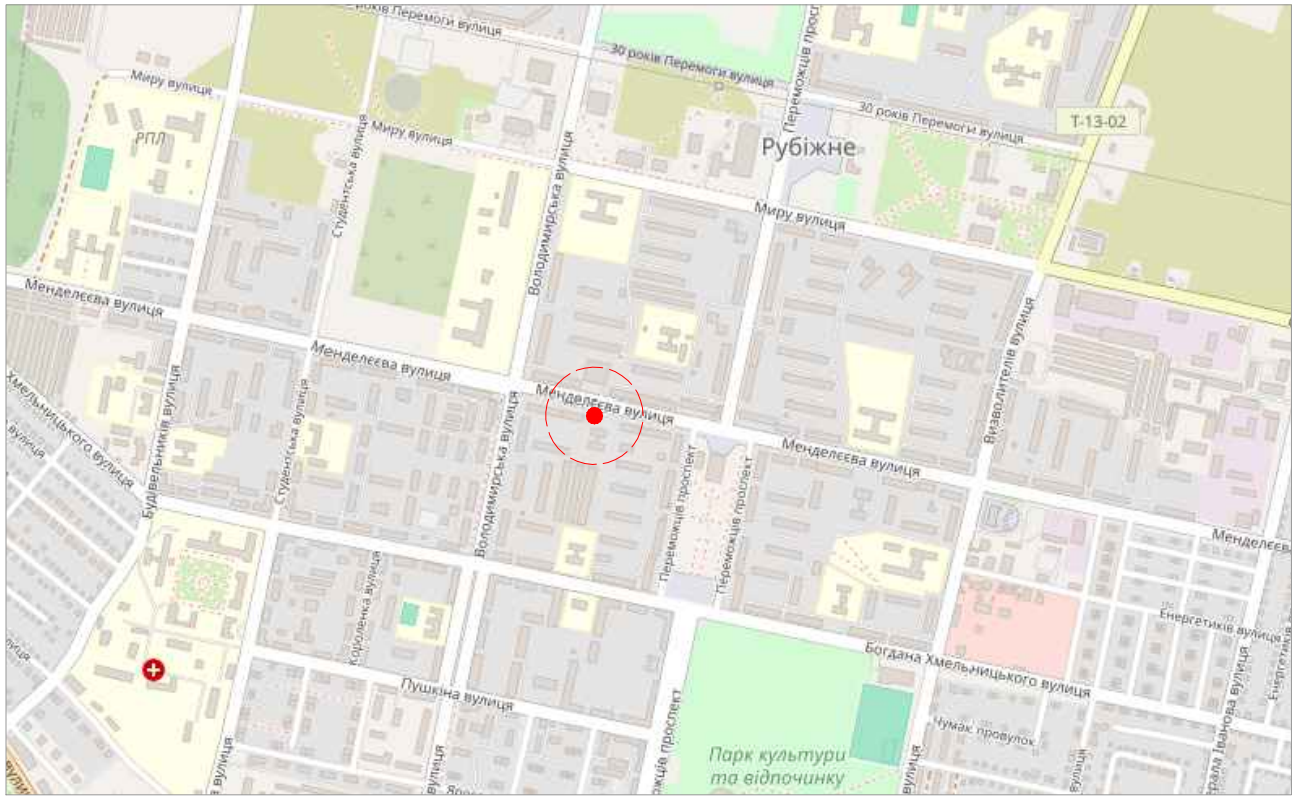


Место положения нестационарного торгового объекта (НТО)



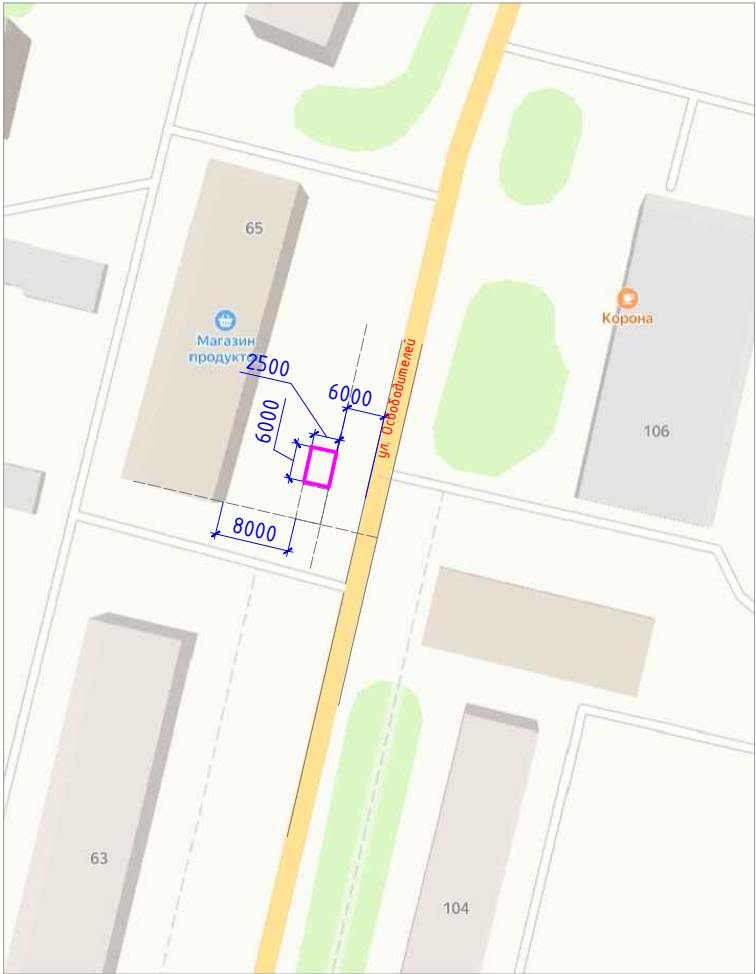
Объект НТО на ситуационном плане

Ситуационный план





Параметры	Данные	Прим.
Кадастровый номер		
Площадь	12 м ²	
Собственность	Муниципальная собственность	
Использование	для размещения торгового киоска прилегающего к автобусной остановке	
Категория	Земли жилой и общественной застройки	
Адрес	ЛНР, г. Рубежное, р-н ул. Б. Хмельницкого, д. 82	
Начальная стоимость, руб.	см. Приложение № 2 к Постановлению АГО г. Рубежное от 26.08.2024 № 91	

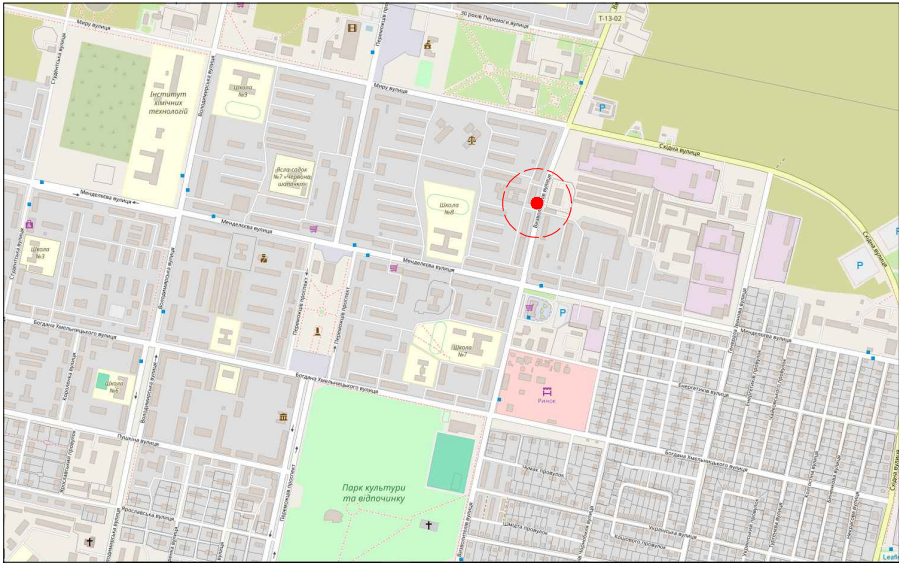
Схема генерального плана М 1:1000



Условные обозначения

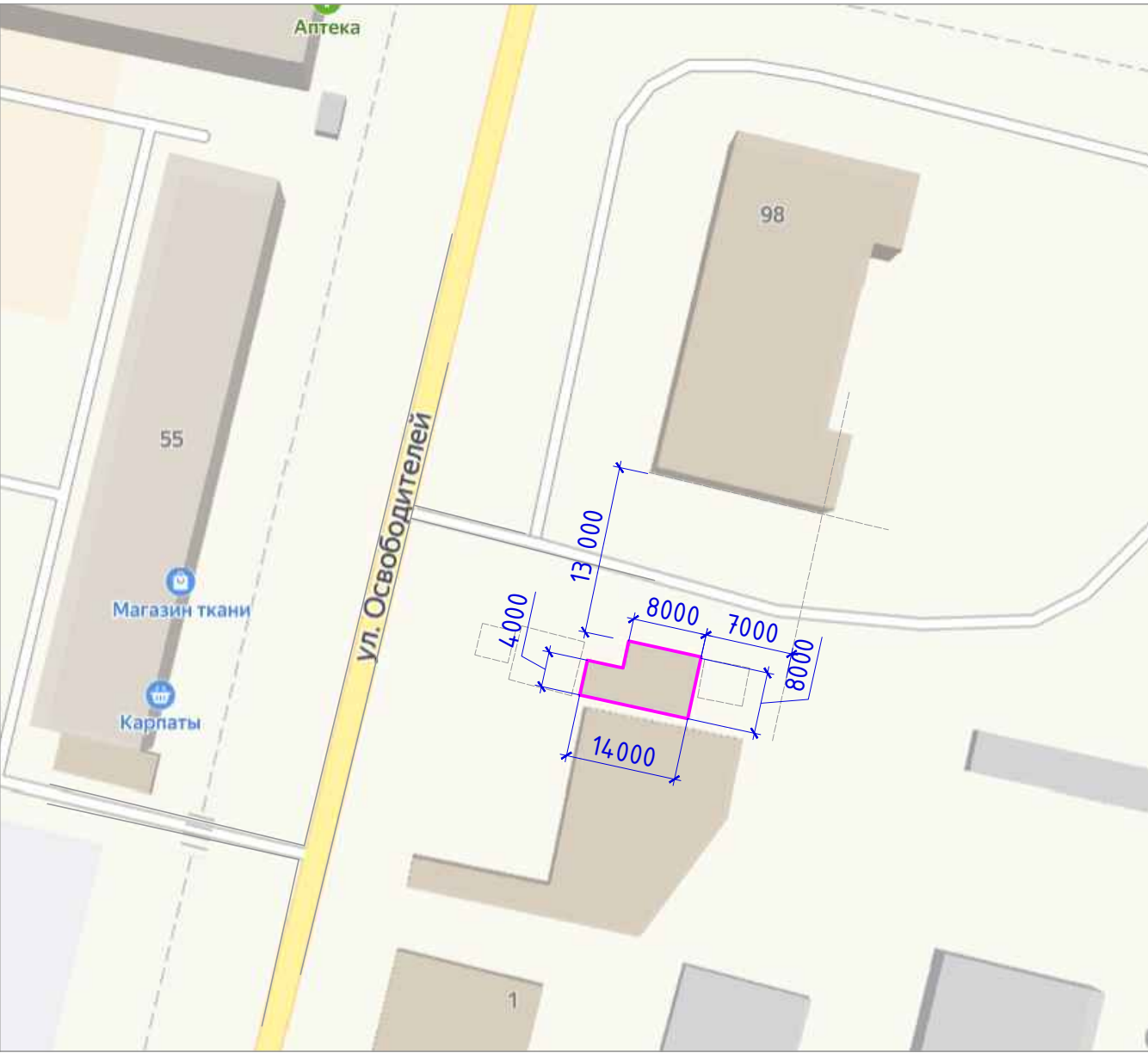
-  Место положения нестационарного торгового объекта (НТО)
-  Объект НТО на ситуационном плане

Ситуационный план



Параметры	Данные	Прим.
Кадастровый номер	95:29:0000000:23339	
Площадь	15 м ²	
Собственность	Муниципальная собственность	
Использование	для размещения торгового киоска	
Категория	Земли жилой и общественной застройки	
Адрес	ЛНР, г. Рубежное, р-н магазина № 15 ул. Освободителей, д. 65	
Начальная стоимость, руб.	см. Приложение № 2 к Постановлению АГО г. Рубежное от 26.08.2024 № 91	

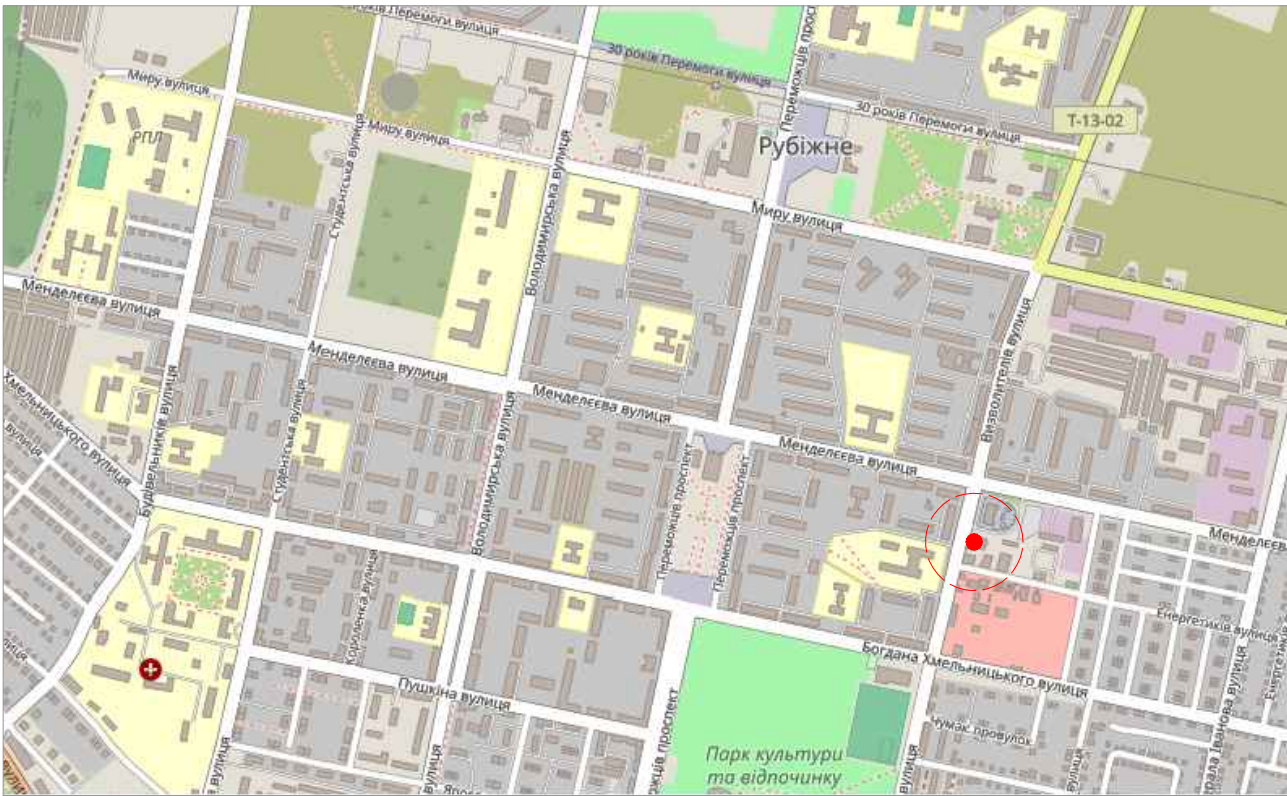
Схема генерального плана М 1:1000



Условные обозначения

- Место положения нестационарного торгового объекта (НТО)
- Объект НТО на ситуационном плане

Ситуационный план



Параметры	Данные	Прим.
Кадастровый номер		
Площадь	120 м ²	
Собственность	Муниципальная собственность	
Использование	для размещения торгового павильона	
Категория	Земли жилой и общественной застройки	
Адрес	ЛНР, г. Рубежное, р-н автовокзала	
Начальная стоимость, руб.	см. Приложение № 2 к Постановлению АГО г. Рубежное от 26.08.2024 № 91	

Схема генерального плана М 1:1000



Условные обозначения



Место положения нестационарного торгового объекта (НТО)



Объект НТО на ситуационном плане

149_Р-н ул. Менделеева, д. 63

Ситуационный план



Параметры	Данные	Прим.
Кадастровый номер		
Площадь, кв. м	70 м ²	
Собственность	Муниципальная собственность	
Использование	для размещения торгового киоска	
Категория	Земли жилой и общественной застройки	
Адрес	ЛНР, г. Рубежное, р-н ул. Менделеева, д. 63	
Начальная стоимость, руб.	см. Приложение № 2 к Постановлению АГО г. Рубежное от 26.08.2024 № 91	

Отдел градостроительства и архитектуры АГО г. Рубежное

Схема генерального плана М 1:1000



Условные обозначения

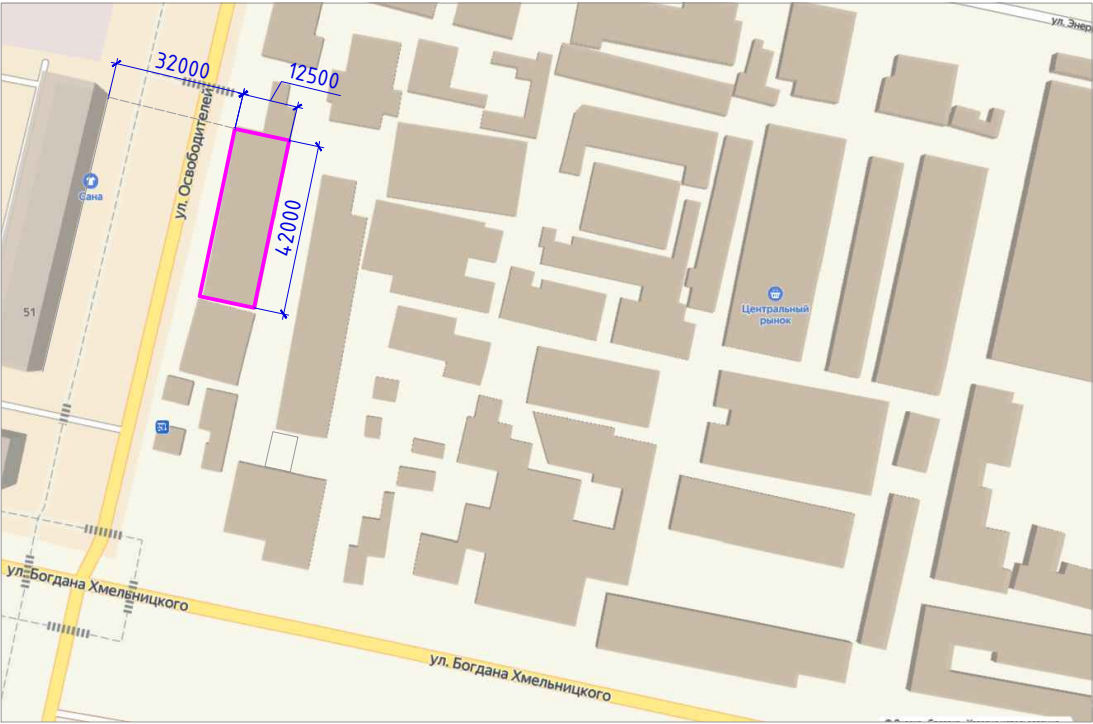
- Место положения нестационарного торгового объекта (НТО)
- Объект НТО на ситуационном плане

Ситуационный план





Параметры	Данные	Прим.
Кадастровый номер		
Площадь	15 м ²	
Собственность	Муниципальная собственность	
Использование	для размещения торгового киоска	
Категория	Земли жилой и общественной застройки	
Адрес	ЛНР, г. Рубежное, р-н магазина № 15 ул. Освободителей, д. 65	
Начальная стоимость, руб.	см. Приложение № 2 к Постановлению АГО г. Рубежное от 26.08.2024 № 91	

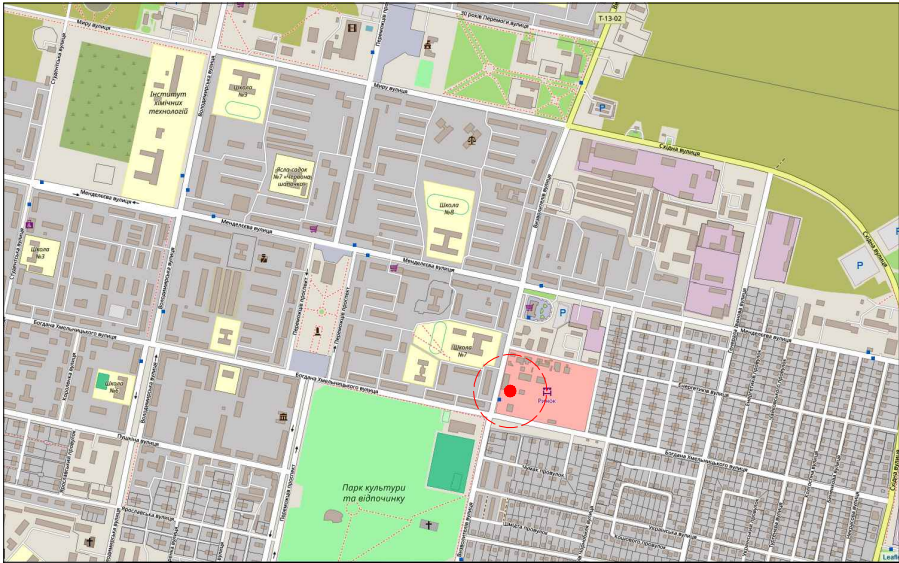
Схема генерального плана М 1:1000



Условные обозначения

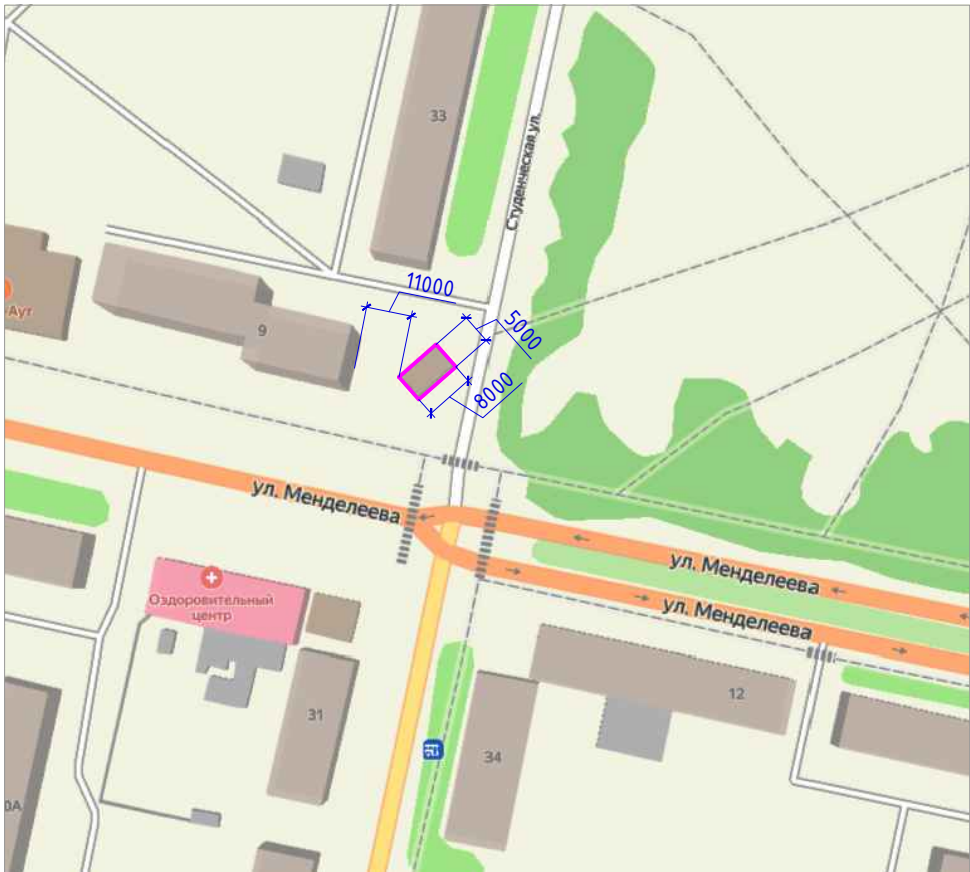
-  Место положения нестационарного торгового объекта (НТО)
-  Объект НТО на ситуационном плане

Ситуационный план



Параметры	Данные	Прим.
Кадастровый номер		
Площадь	516 м ²	
Собственность	Муниципальная собственность	
Использование	для размещения ряда торговых павильонов	
Категория	Земли жилой и общественной застройки	
Адрес	ЛНР, г. Рубежное, р-н рынка	
Начальная стоимость, руб.	см. Приложение № 2 к Постановлению АГО г. Рубежное от 26.08.2024 № 91	

Схема генерального плана М 1:1000



Условные обозначения

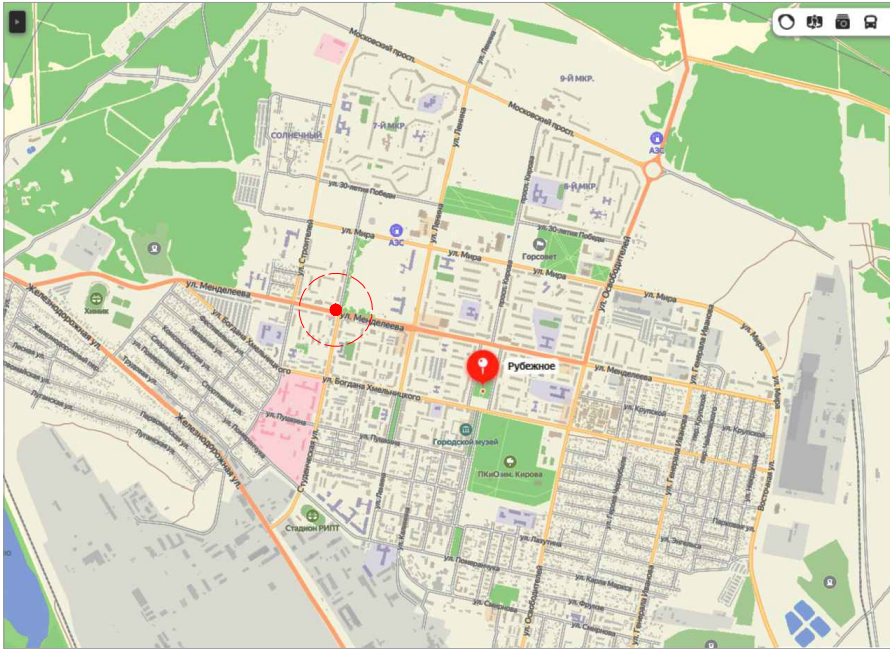


Место положения нестационарного торгового объекта (НТО)



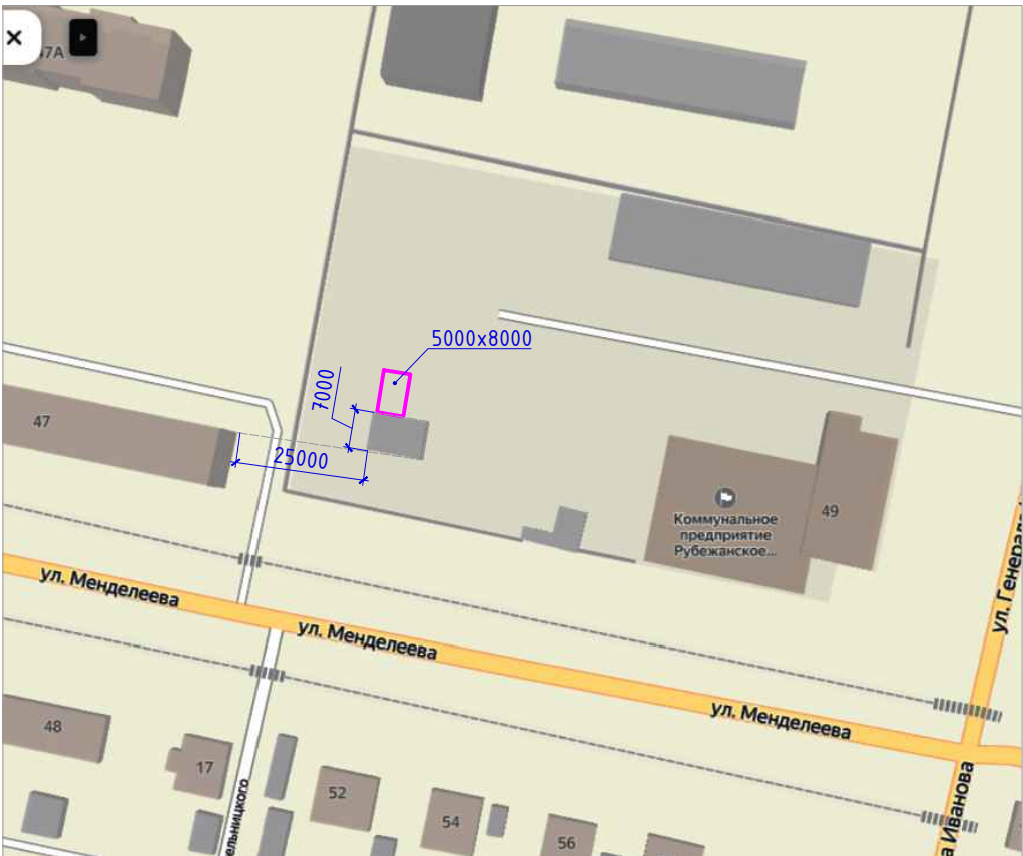
Объект НТО на ситуационном плане

Ситуационный план



Параметры	Данные	Прим.
Кадастровый номер		
Площадь	40 м ²	
Собственность	Муниципальная собственность	
Использование	для размещения торгового павильона	
Категория	Земли жилой и общественной застройки	
Адрес	ЛНР, г. Рубежное, р-н ул. Менделеева, д. 9	
Начальная стоимость, руб.	см. Приложение № 2 к Постановлению АГО г. Рубежное от 26.08.2024 № 91	

Схема генерального плана М 1:1000



Условные обозначения

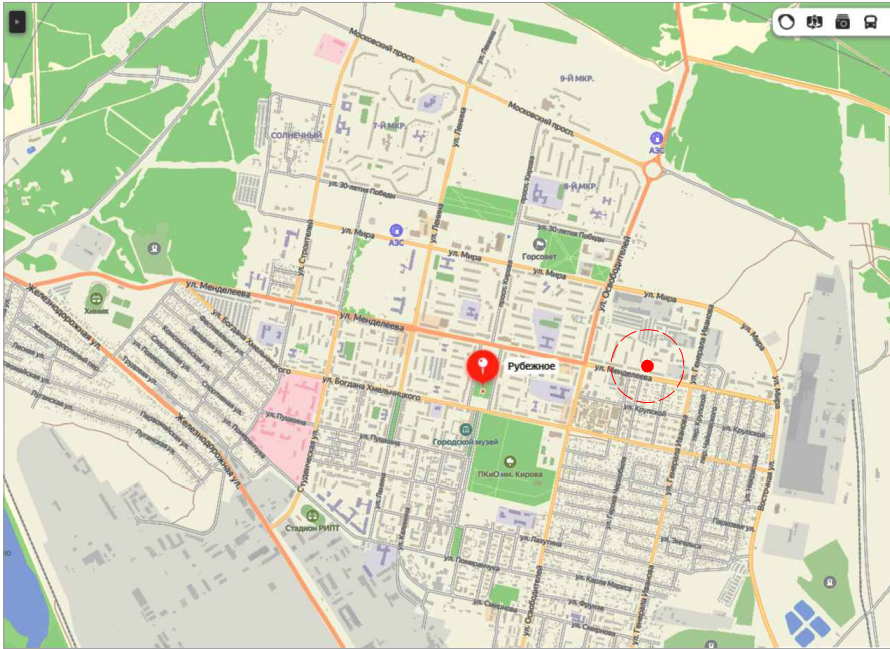


Место положения нестационарного торгового объекта (НТО)



Объект НТО на ситуационном плане

Ситуационный план



Параметры	Данные	Прим.
Кадастровый номер		
Площадь	40 м ²	
Собственность	Муниципальная собственность	
Использование	для размещения торгового павильона	
Категория	Земли жилой и общественной застройки	
Адрес	ЛНР, г. Рубежное, р-н ул. Менделеева, д. 47А, 45А	
Начальная стоимость, руб.	см. Приложение № 2 к Постановлению АГО г. Рубежное от 26.08.2024 № 91	

Схема генерального плана М 1:1000



Условные обозначения

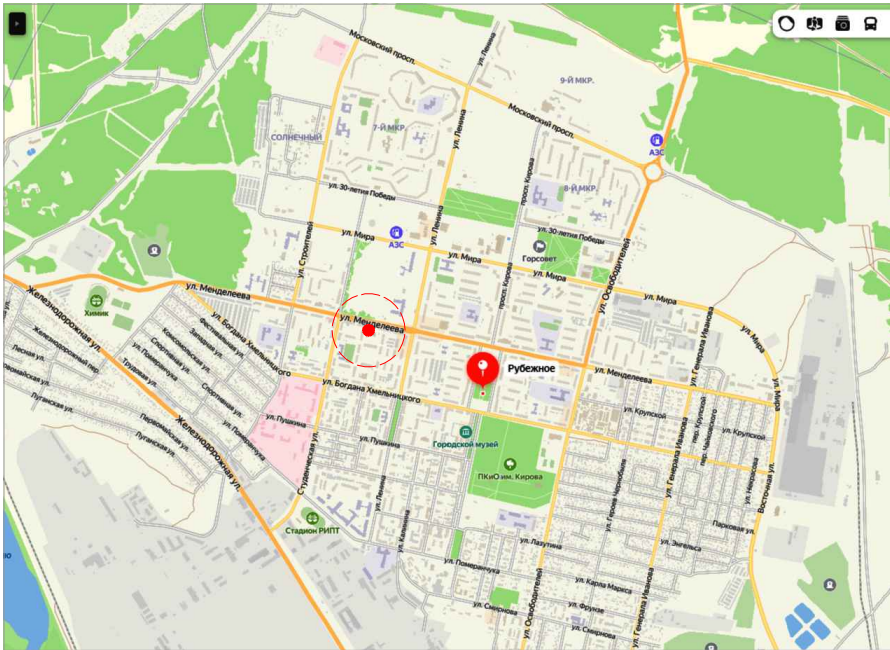


Место положения нестационарного торгового объекта (НТО)



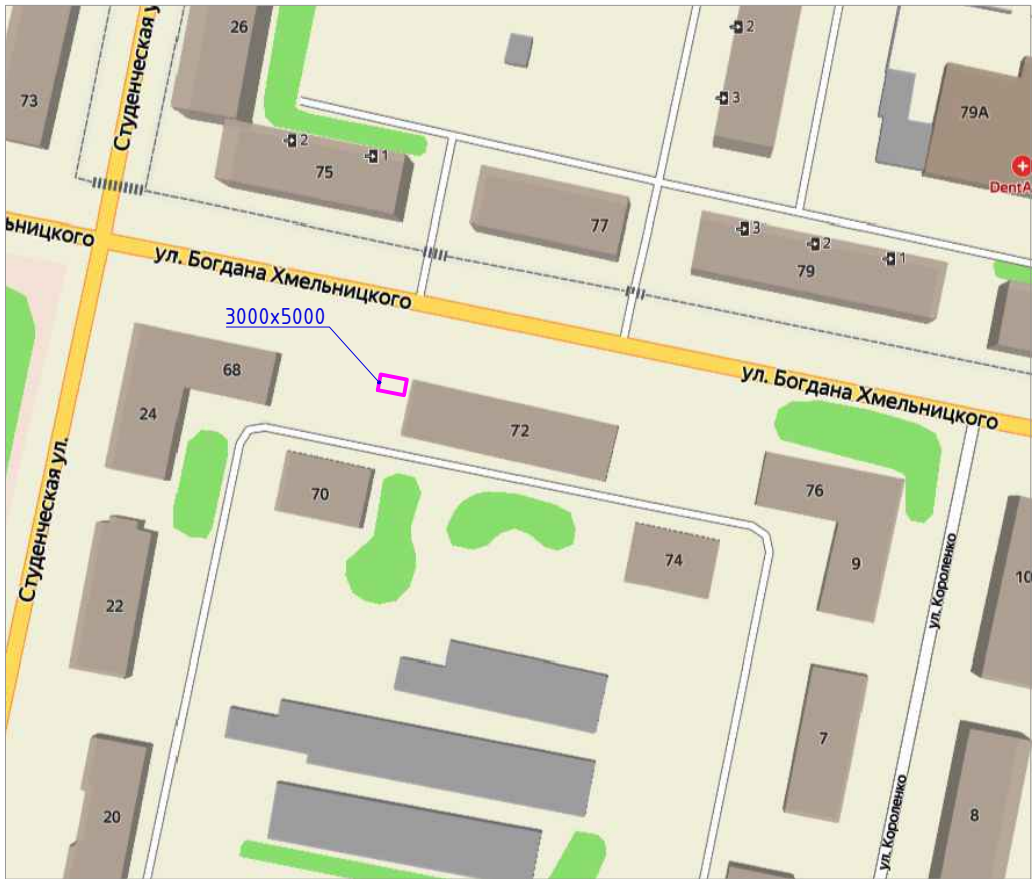
Объект НТО на ситуационном плане

Ситуационный план



Параметры	Данные	Прим.
Кадастровый номер		
Площадь	30 м ²	
Собственность	Муниципальная собственность	
Использование	для размещения торгового павильона	
Категория	Земли жилой и общественной застройки	
Адрес	ЛНР, г. Рубежное, р-н аптеки "Витал" ул. Менделеева, д. 22А	
Начальная стоимость, руб.	см. Приложение № 2 к Постановлению АГО г. Рубежное от 26.08.2024 № 91	

Схема генерального плана М 1:1000



Условные обозначения



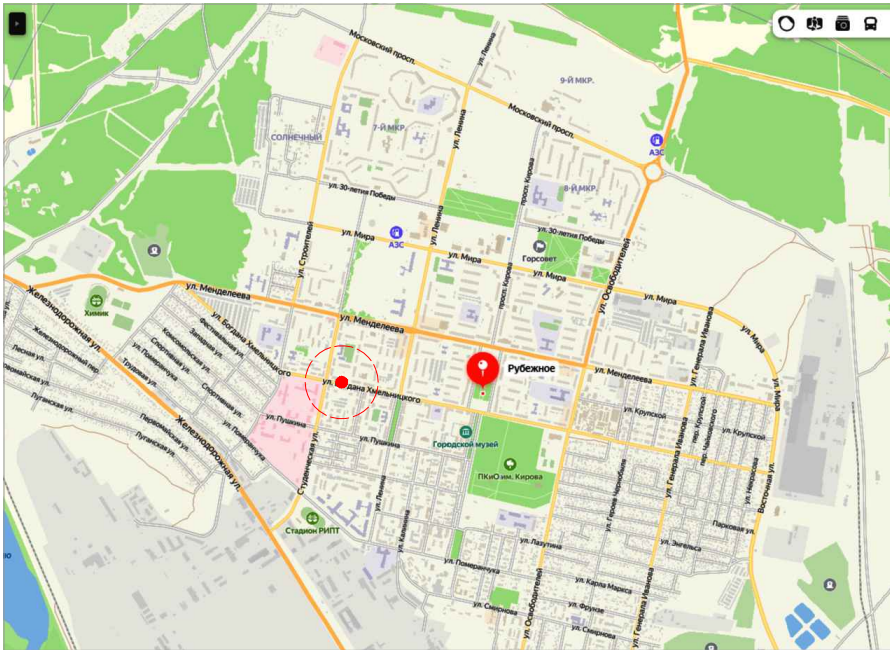
Место положения нестационарного торгового объекта (НТО)



Объект НТО на ситуационном плане

155_Р-н ул. Б. Хмельницкого, д. 72

Ситуационный план



Параметры	Данные	Прим.
Кадастровый номер		
Площадь	15 м ²	
Собственность	Муниципальная собственность	
Использование	для размещения торгового киоска	
Категория	Земли жилой и общественной застройки	
Адрес	ЛНР, г. Рубежное, р-н ул. Б. Хмельницкого, д. 72	
Начальная стоимость, руб.	см. Приложение № 2 к Постановлению АГО г. Рубежное от 26.08.2024 № 91	

Схема генерального плана М 1:1000



Условные обозначения



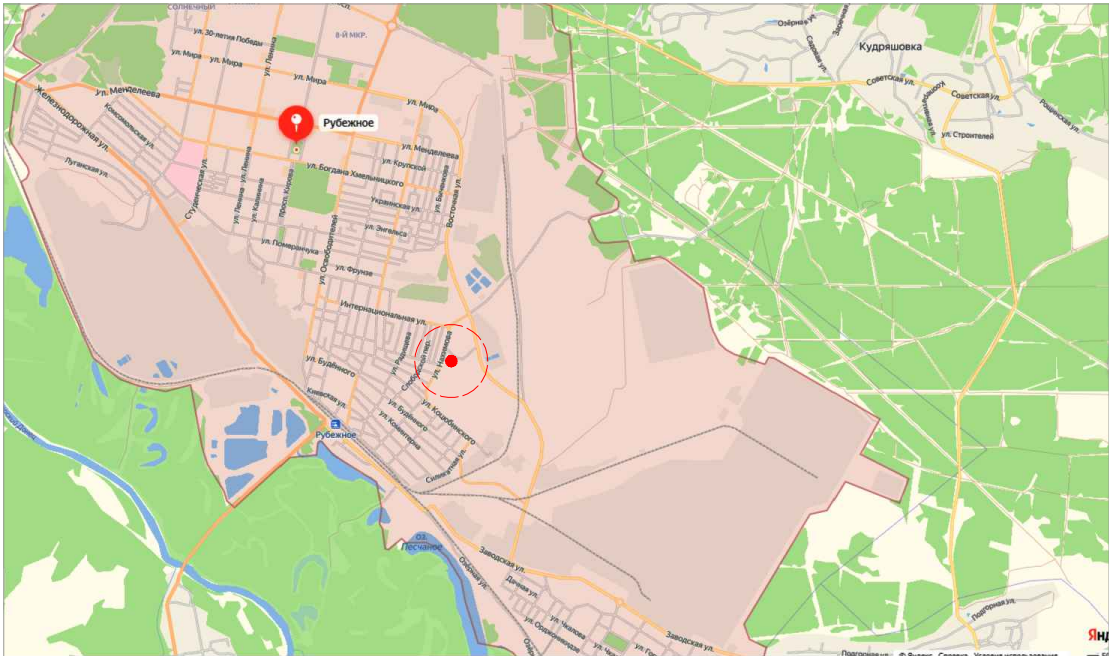
Место положения нестационарного торгового объекта (НТО)



Объект НТО на ситуационном плане

156_Р-н остановки "Нахимова"

Ситуационный план



Параметры	Данные	Прим.
Кадастровый номер		
Площадь	15 м ²	
Собственность	Муниципальная собственность	
Использование	для размещения торгового киоска	
Категория	Земли жилой и общественной застройки	
Адрес	ЛНР, г. Рубежное, р-н остановки "Нахимова"	
Начальная стоимость, руб.	см. Приложение № 2 к Постановлению АГО г. Рубежное от 26.08.2024 № 91	
Отдел градостроительства и архитектуры АГО г. Рубежное		

Схема генерального плана М 1:1000



Условные обозначения



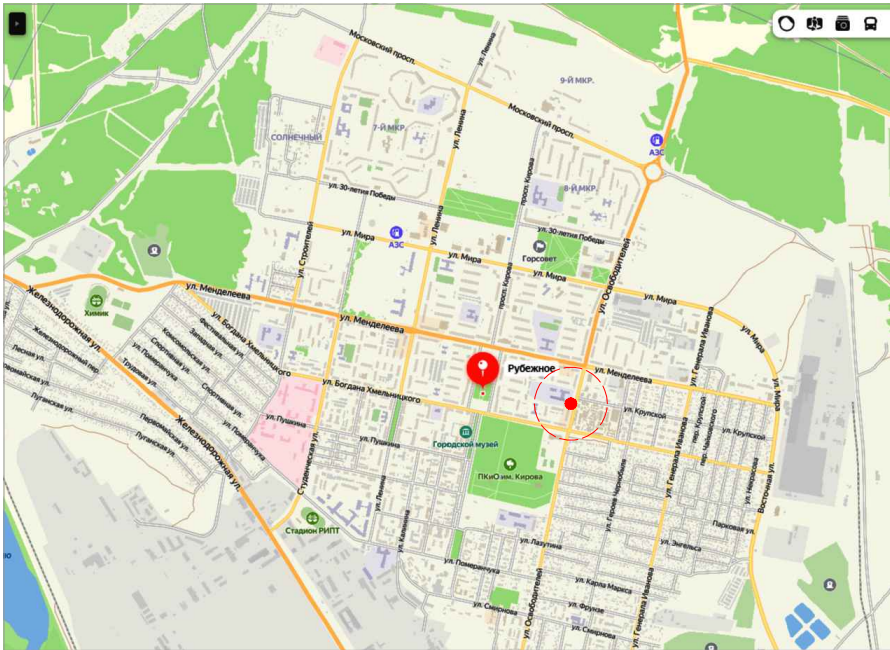
Место положения нестационарного торгового объекта (НТО)



Объект НТО на ситуационном плане

157_Р-н ул. Освободителей. д. 51 возле СШ №7

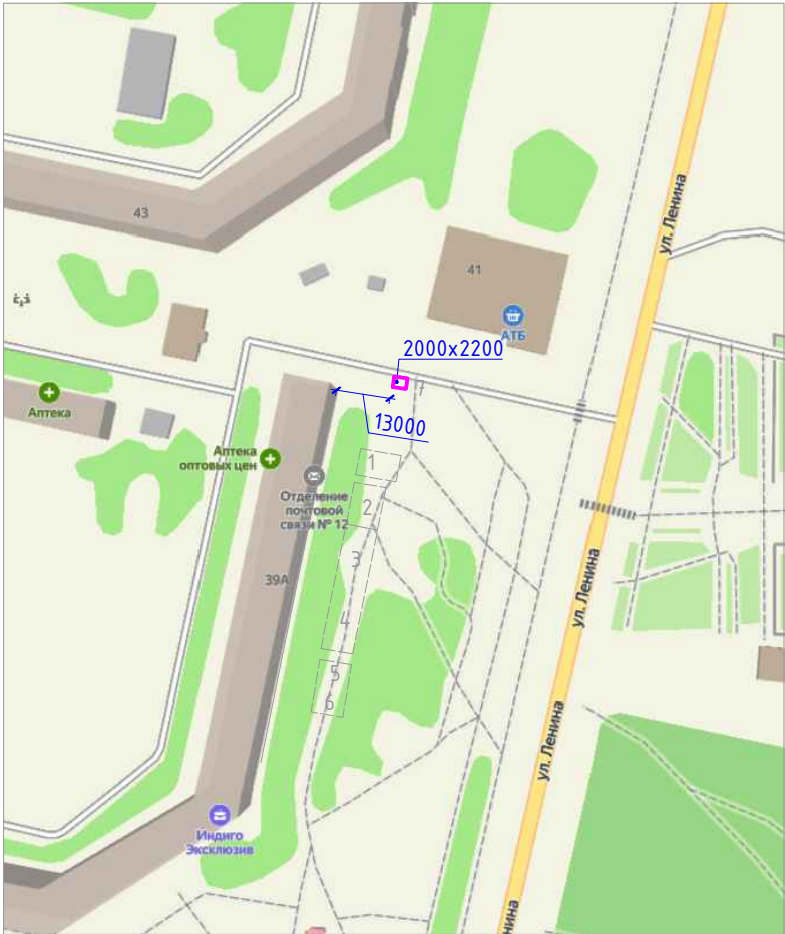
Ситуационный план



Параметры	Данные	Прим.
Кадастровый номер		
Площадь	5 м ²	
Собственность	Муниципальная собственность	
Использование	для размещения торгового киоска	
Категория	Земли жилой и общественной застройки	
Адрес	ЛНР, г. Рубежное, р-н ул. Освободителей, д. 51 возле СШ №7	
Начальная стоимость, руб.	см. Приложение № 2 к Постановлению АГО г. Рубежное от 26.08.2024 № 91	
Отдел градостроительства и архитектуры АГО г. Рубежное		

Отдел градостроительства и архитектуры АГО г. Рубежное

Схема генерального плана М 1:1000



Условные обозначения



Место положения нестационарного торгового объекта (НТО)



Объект НТО на ситуационном плане

159 _Р-н ул. Ленина, д. 45а

Ситуационный план



Параметры	Данные	Прим.
Кадастровый номер		
Площадь	15 м ²	
Собственность	Муниципальная собственность	
Использование	для размещения и обслуживания торгового киоска	
Категория	Земли жилой и общественной застройки	
Адрес	ЛНР, г. Рубежное, р-н ул. Ленина, 45а	
Начальная стоимость, руб.	см. Приложение № 2 к Постановлению АГО г. Рубежное от 26.08.2024 № 91	

Отдел градостроительства и архитектуры АГО г. Рубежное